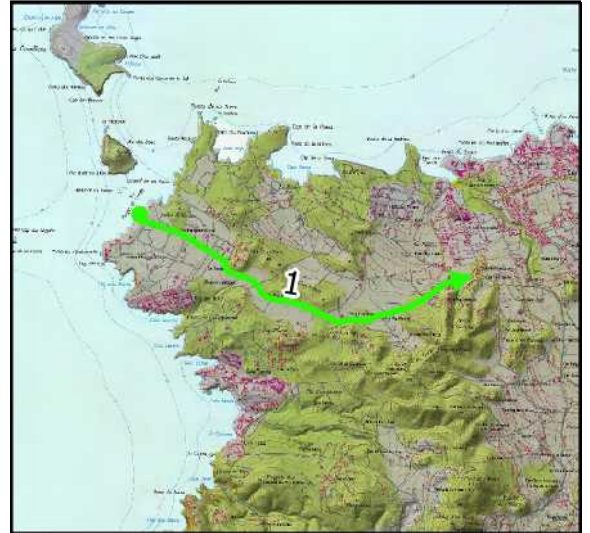


Plano situación

Nombre actual: CAMI CALA CONTA

Nombre propuesto:

Nº Revisión: 1



Características geométricas del camino:

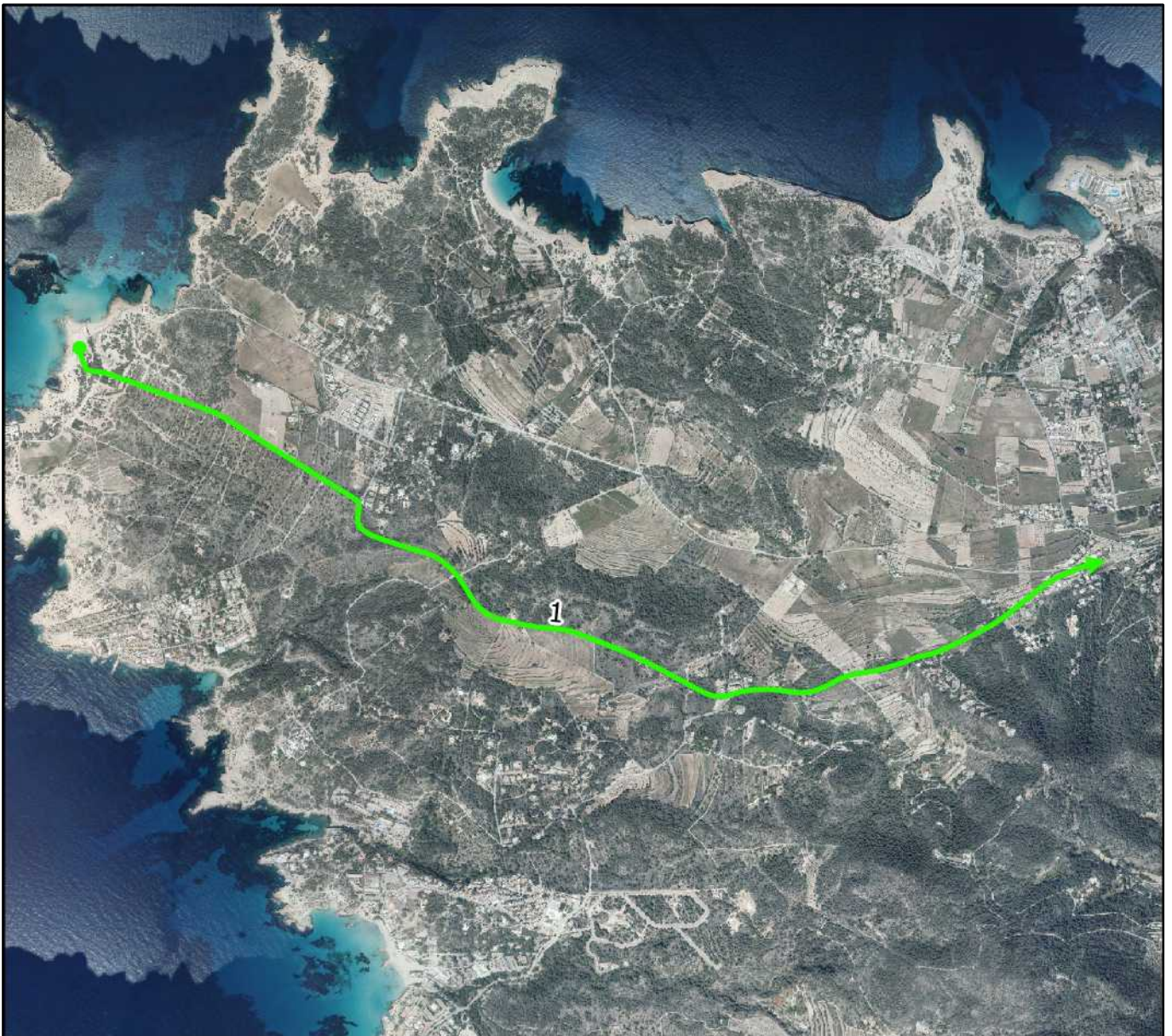
Longitud aproximada: 4746 m

Ancho medio: 6 m

Coordenada inicio (ETRS89 UTM 31): 345830, 4314068 m

Coordenada fin (ETRS89 UTM 31): 349949, 4313181 m

Plano de detalle



0 600 1200 1800 2400 m



Otras características del camino:

Nº Inventario: 1-1B/000001

Nº Inventario anterior: 1

Pavimentado: Si.

Aparce en ortofoto de 1956: Si parcialmente.

Aparce en cartografía catastral antigua: Si.

Aparce en cartografía catastral actual: Si.

Observaciones de revisión: Camino de acceso a Cala Conta. Se trata de un camino asfaltado.

Superposición sobre el inventario anterior de caminos



Plano situación

Nombre actual:

Nombre propuesto: CAMI DE SA FIGUERA BORDA

Nº Revisión: 2

Características geométricas del camino:

Longitud aproximada: 1113 m

Ancho medio: 4 m

Coordenada inicio (ETRS89 UTM 31): 345922, 4313968 m

Coordenada fin (ETRS89 UTM 31): 345595, 4313695 m



Plano de detalle



0 80 160 240 320 m



Otras características del camino:

Nº Inventario: 1-1B/000102

Nº Inventario anterior: 101

Pavimentado: No.

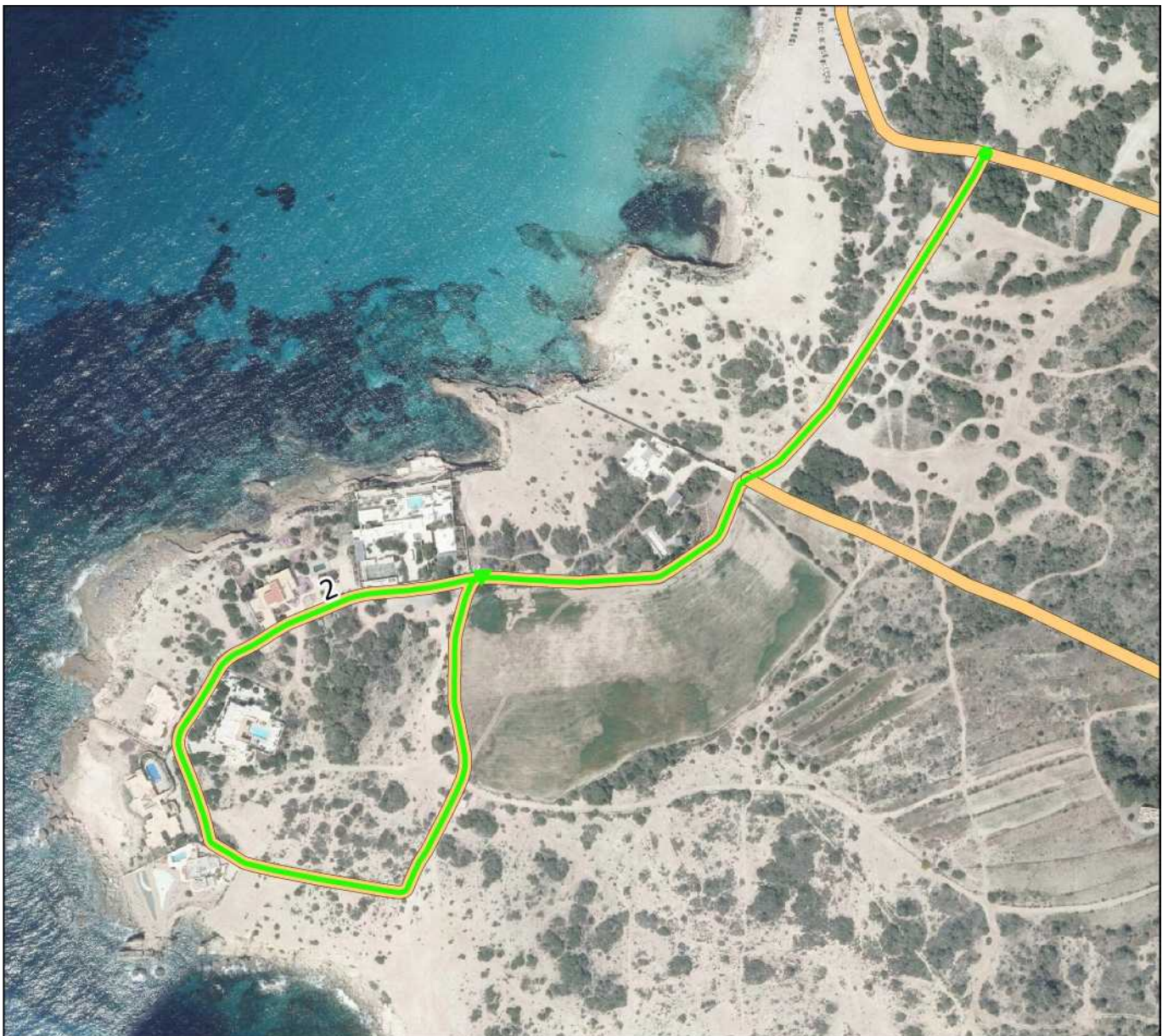
Aparce en ortofoto de 1956: No.

Aparce en cartografía catastral antigua: No.

Aparce en cartografía catastral actual: Si.

Observaciones de revisión: Camino de tierra que da acceso, desde el Camino de Cala Conta, a varias viviendas acabando de modo circular para volver a su punto de partida. No aparece en cartografía antigua. Su único uso es dar acceso a las viviendas allí construidas. Forma parte de ruta cicloturística.

Superposición sobre el inventario anterior de caminos



Plano situación

Nombre actual: CAMI DE LA CONTA

**Nombre propuesto: CAMI DE SES ROQUES
MALES**

Nº Revisión: 3

Características geométricas del camino:

Longitud aproximada: 2604 m

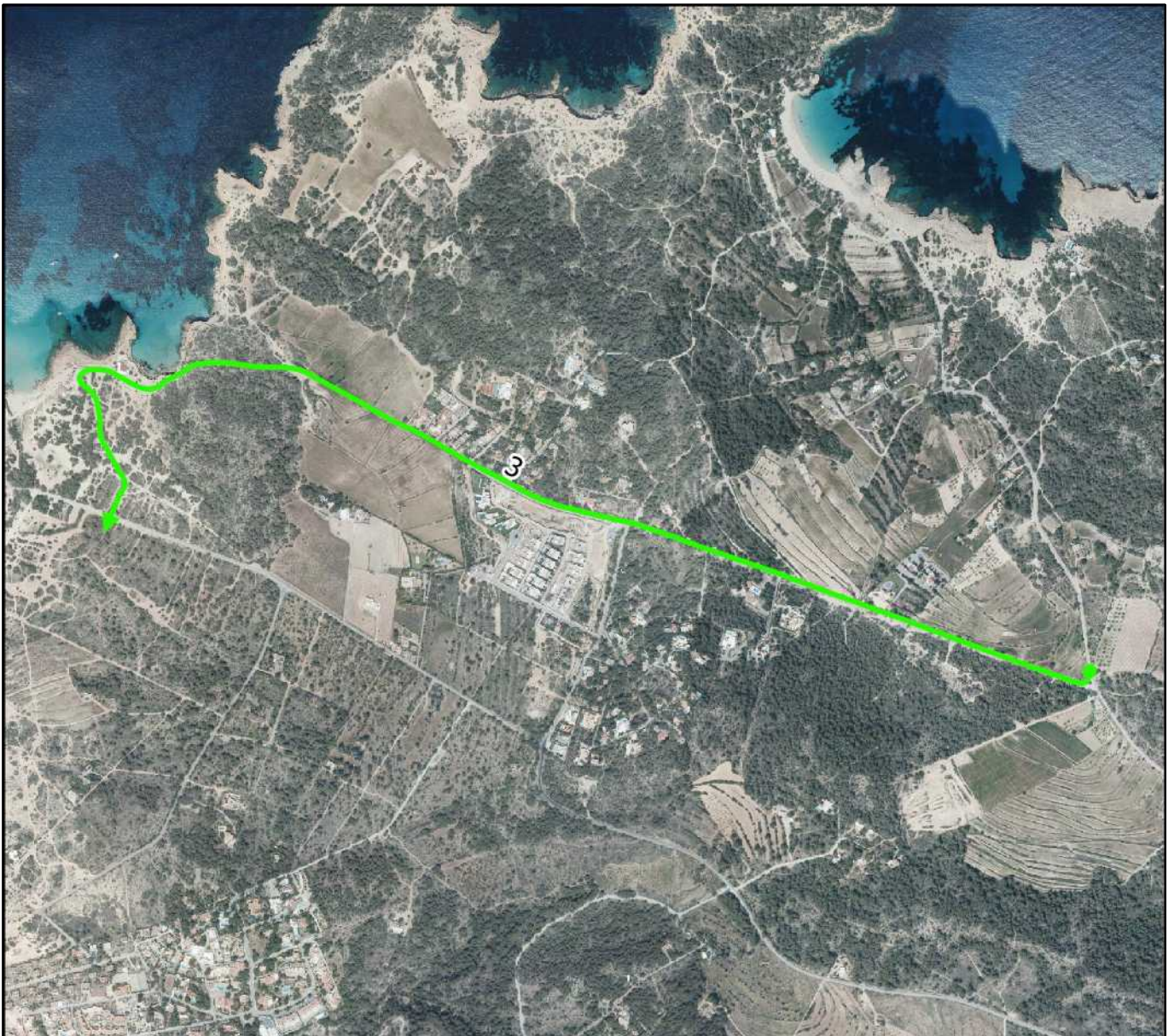
Ancho medio: 6 m

Coordenada inicio (ETRS89 UTM 31): 348112, 4313593 m

Coordenada fin (ETRS89 UTM 31): 346076, 4313916 m



Plano de detalle



0 300 600 900 1200 m



Otras características del camino:

Nº Inventario: 1-1B/000002

Nº Inventario anterior: 2

Pavimentado: Parcialmente.

Aparce en ortofoto de 1956: No.

Aparce en cartografía catastral antigua: Si.

Aparce en cartografía catastral actual: Si.

Observaciones de revisión: Camino asfaltado parcialmente. El tramo no esfaltado da acceso a la playa de Cala Conta enlazando con el camino de acceso a Cala Conta principal. Es un vial que forma parte de una ruta que se utiliza para la recogida de basuras.

Superposición sobre el inventario anterior de caminos



Plano situación

Nombre actual:

Nombre propuesto:

Nº Revisión: 4

Características geométricas del camino:

Longitud aproximada: 225 m

Ancho medio: 6 m

Coordenada inicio (ETRS89 UTM 31): 347096, 4313686 m

Coordenada fin (ETRS89 UTM 31): 347096, 4313686 m



Plano de detalle



0 30 60 90 120 m



Otras características del camino:

Nº Inventario: 1-1B/000103

Nº Inventario anterior: 102

Pavimentado: Si.

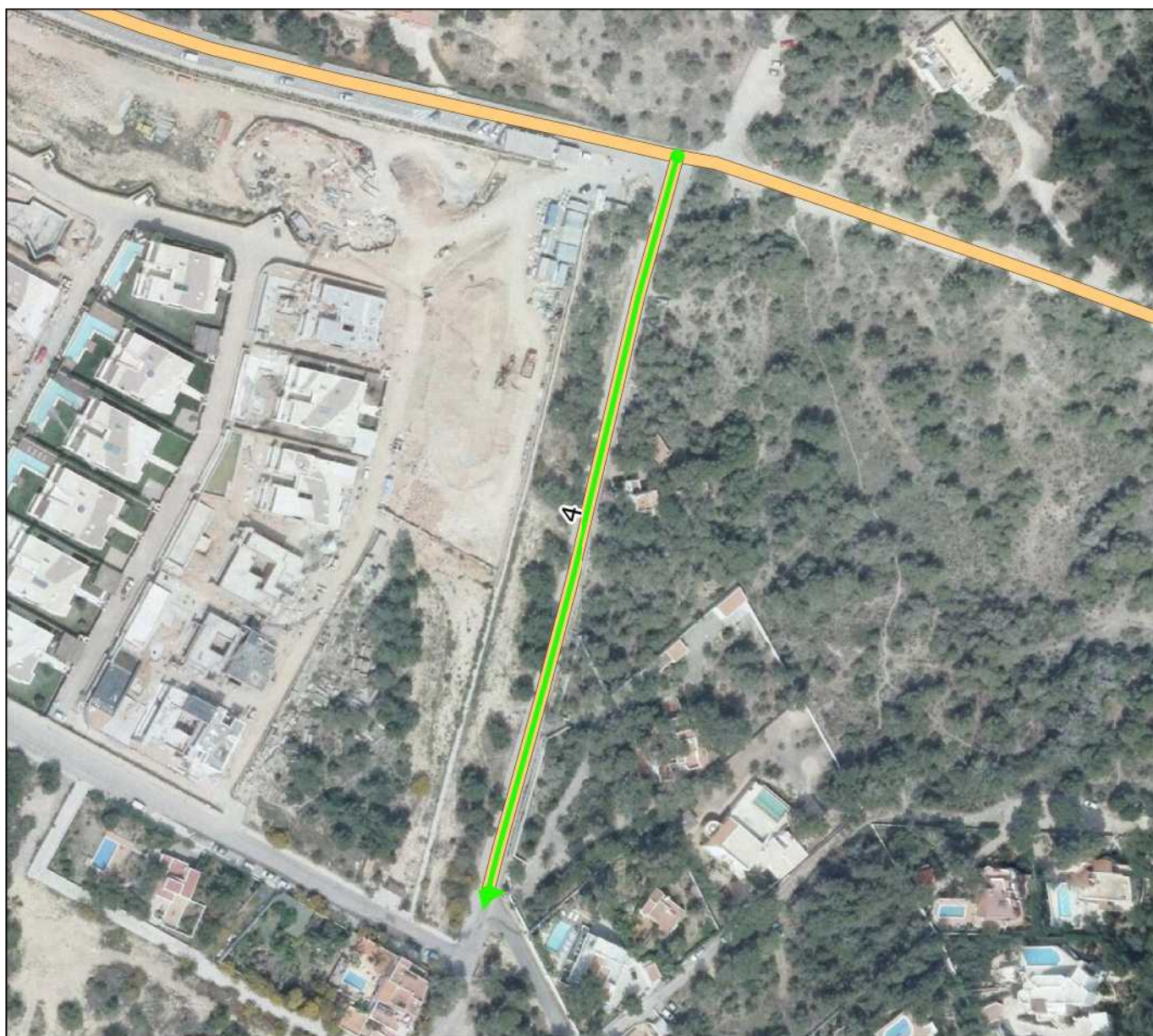
Aparce en ortofoto de 1956: No.

Aparce en cartografía catastral antigua: No.

Aparce en cartografía catastral actual: sin datos.

Observaciones de revisión: Camino asfaltado. Acortar trazado al rústico.

Superposición sobre el inventario anterior de caminos



Plano situación

Nombre actual:

Nombre propuesto: CAMI DE DALT DES PENYAL

Nº Revisión: 5

Características geométricas del camino:

Longitud aproximada: 173 m


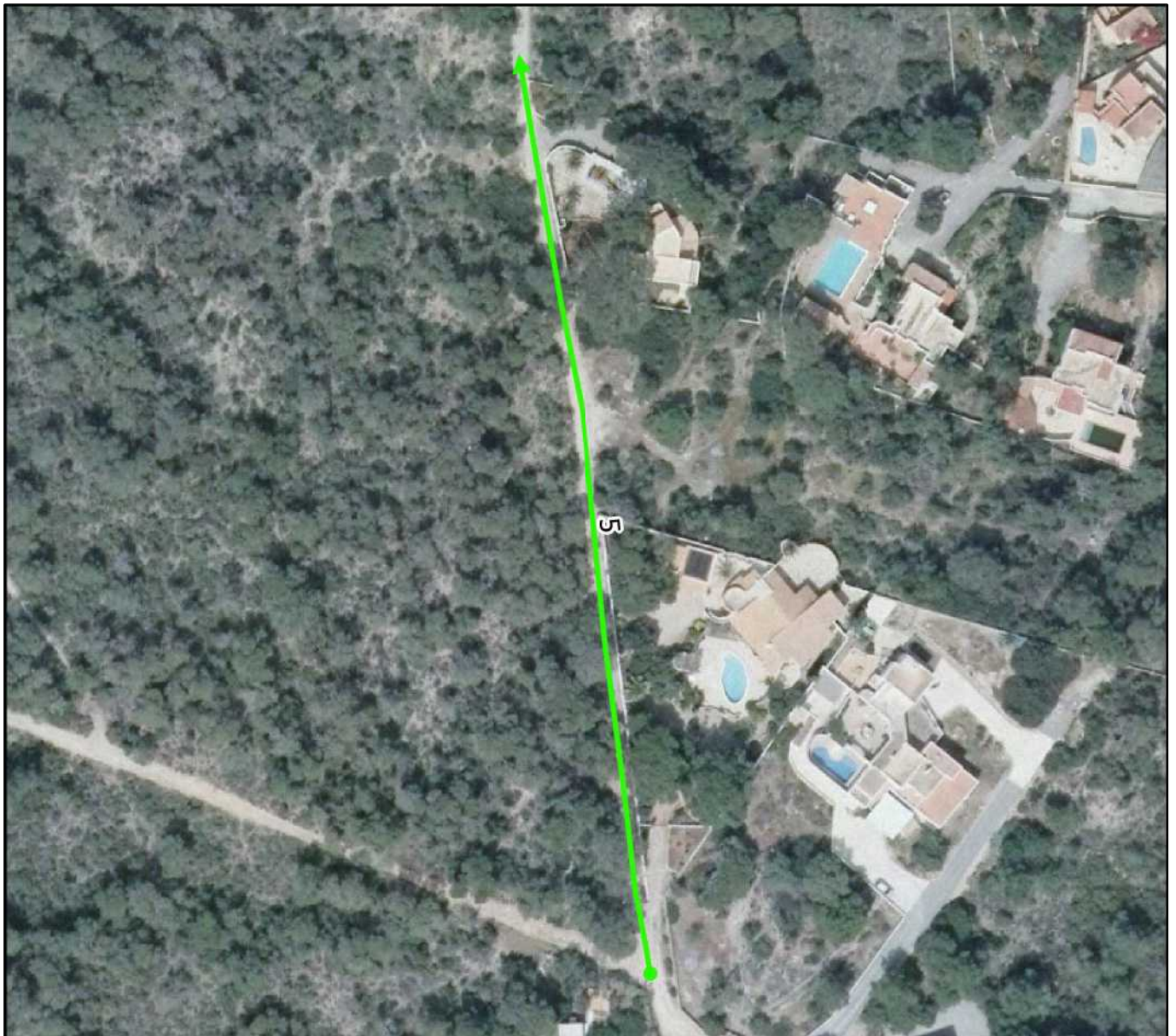
Ancho medio: 4 m

Coordenada inicio (ETRS89 UTM 31): 348880, 4314183 m

Coordenada fin (ETRS89 UTM 31): 348855, 4314354 m



Plano de detalle



Otras características del camino:

Nº Inventario: 1-1B/000319

Nº Inventario anterior: 505

Pavimentado: No.

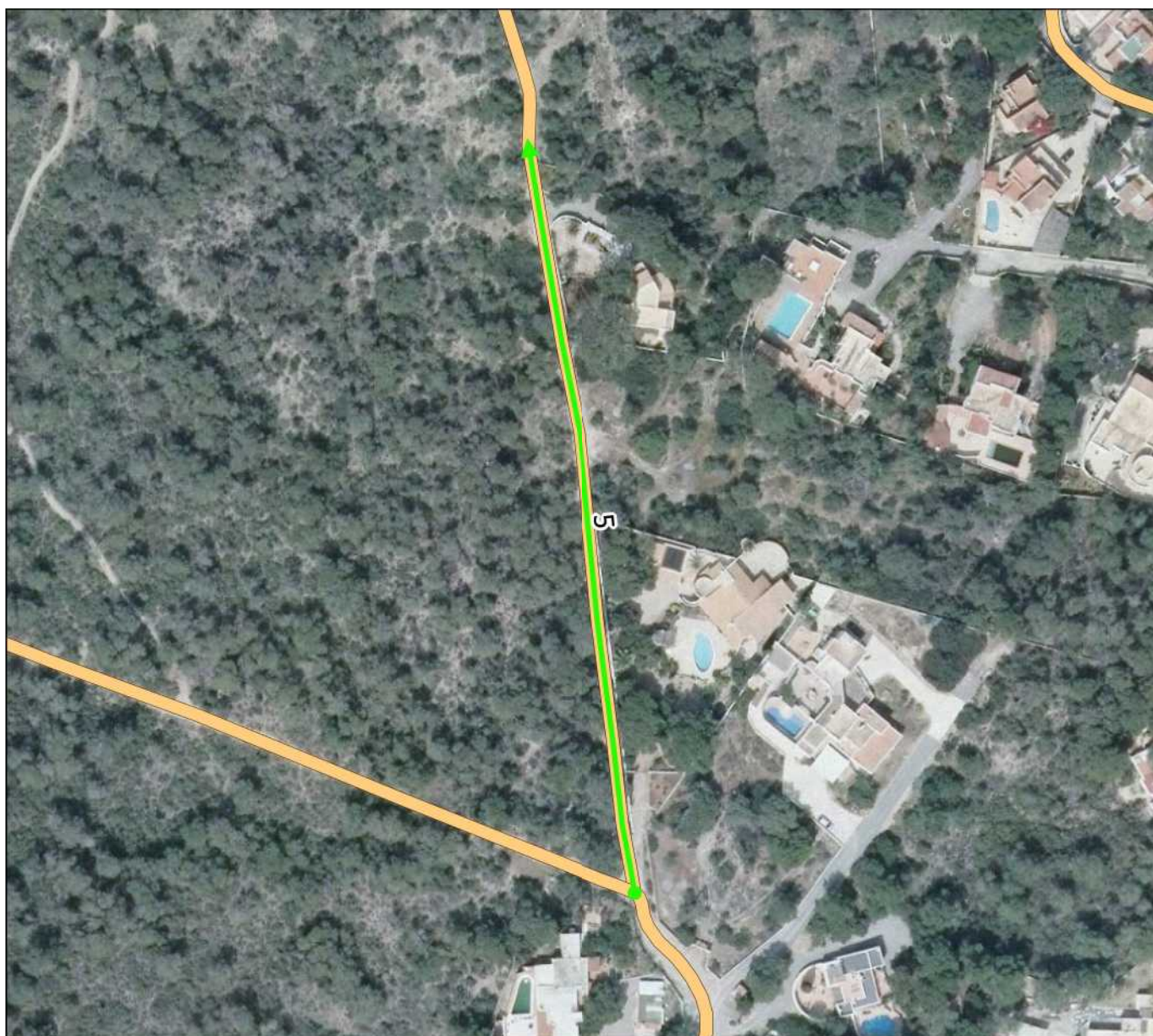
Aparce en ortofoto de 1956: No.

Aparce en cartografía catastral antigua: No.

Aparce en cartografía catastral actual: Si.

Observaciones de revisión: Camino de tierra que da acceso a la costa. Se propone acortar su trazado hasta trama de urbano.

Superposición sobre el inventario anterior de caminos



Plano situación

Nombre actual:

Nombre propuesto: CAMI D'ES CALÓ DE BAIX

Nº Revisión: 6

Características geométricas del camino:

Longitud aproximada: 785 m

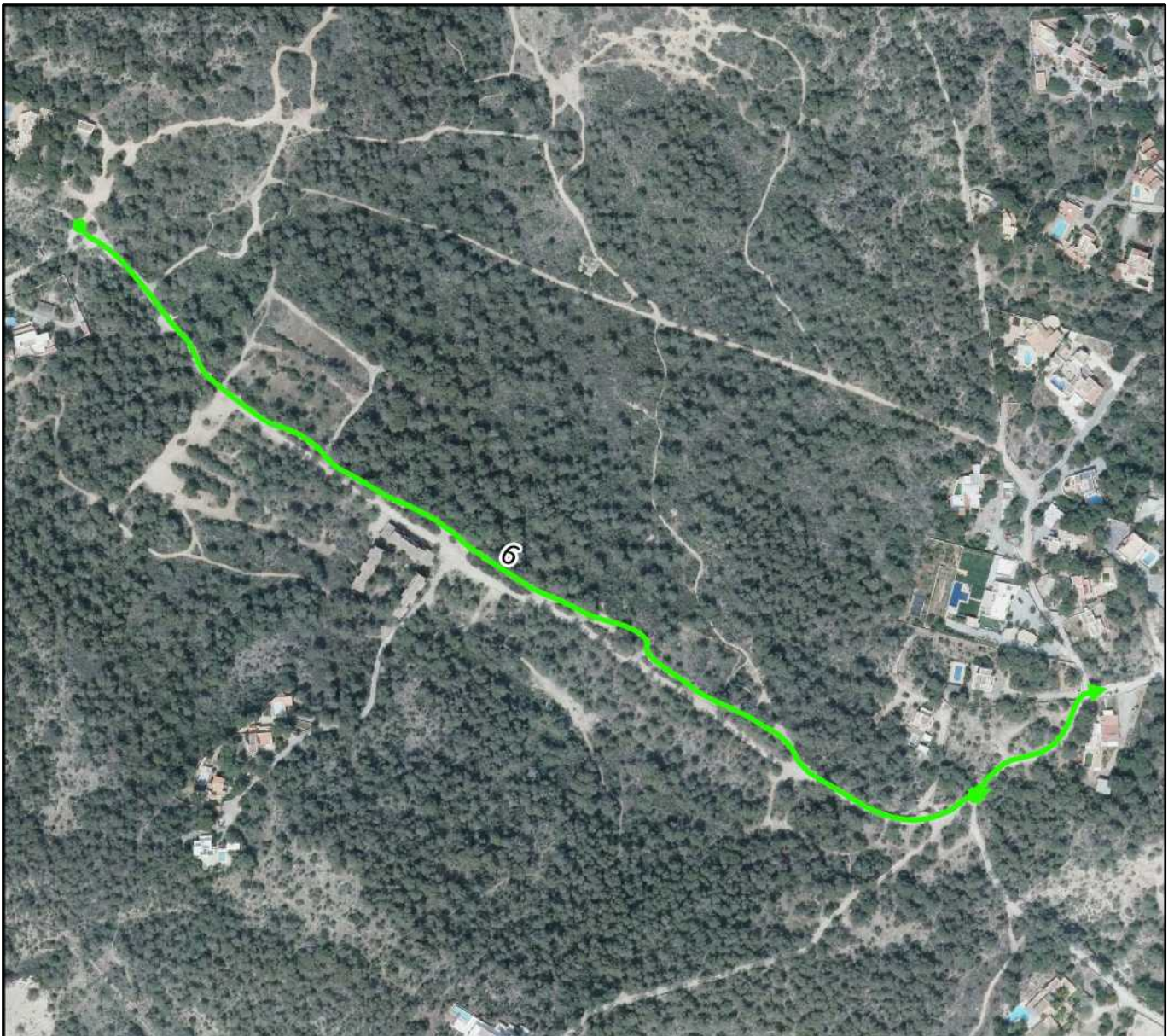
Ancho medio: 4 m

Coordenada inicio (ETRS89 UTM 31): 348315, 4314319 m

Coordenada fin (ETRS89 UTM 31): 348934, 4314033 m



Plano de detalle



0 90 180 270 360 m



Otras características del camino:

Nº Inventario: 1-1B/000317

Nº Inventario anterior: 503

Pavimentado: No.

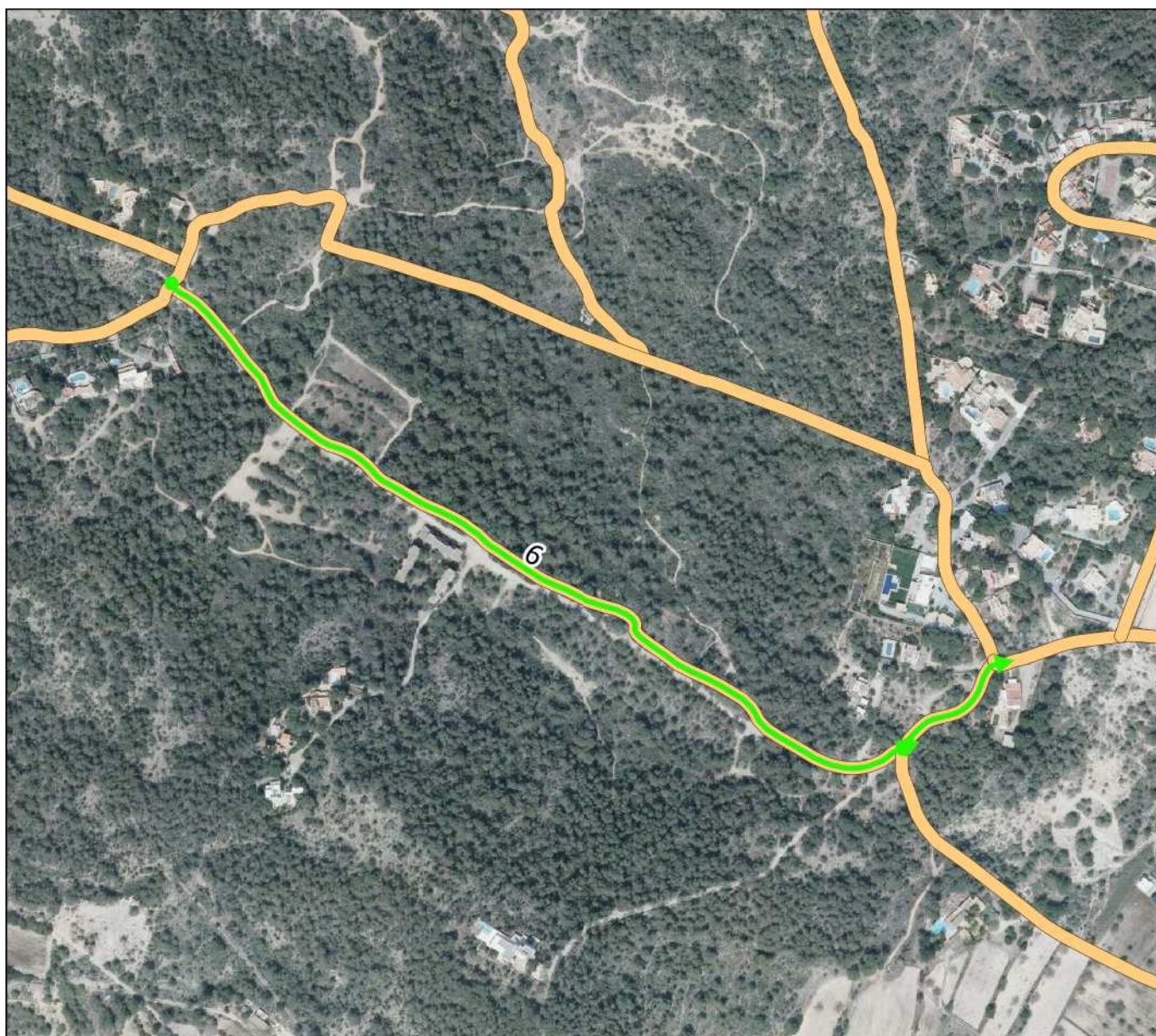
Aparce en ortofoto de 1956: Si.

Aparce en cartografía catastral antigua: Si.

Aparce en cartografía catastral actual: Si.

Observaciones de revisión: Camino de tierra. Aparece en cartografía antigua.

Superposición sobre el inventario anterior de caminos



Plano situación

Nombre actual: DE SA PEDRETA

Nombre propuesto: CAMI DE SA PEDRERA

Nº Revisión: 7

Características geométricas del camino:

Longitud aproximada: 712 m

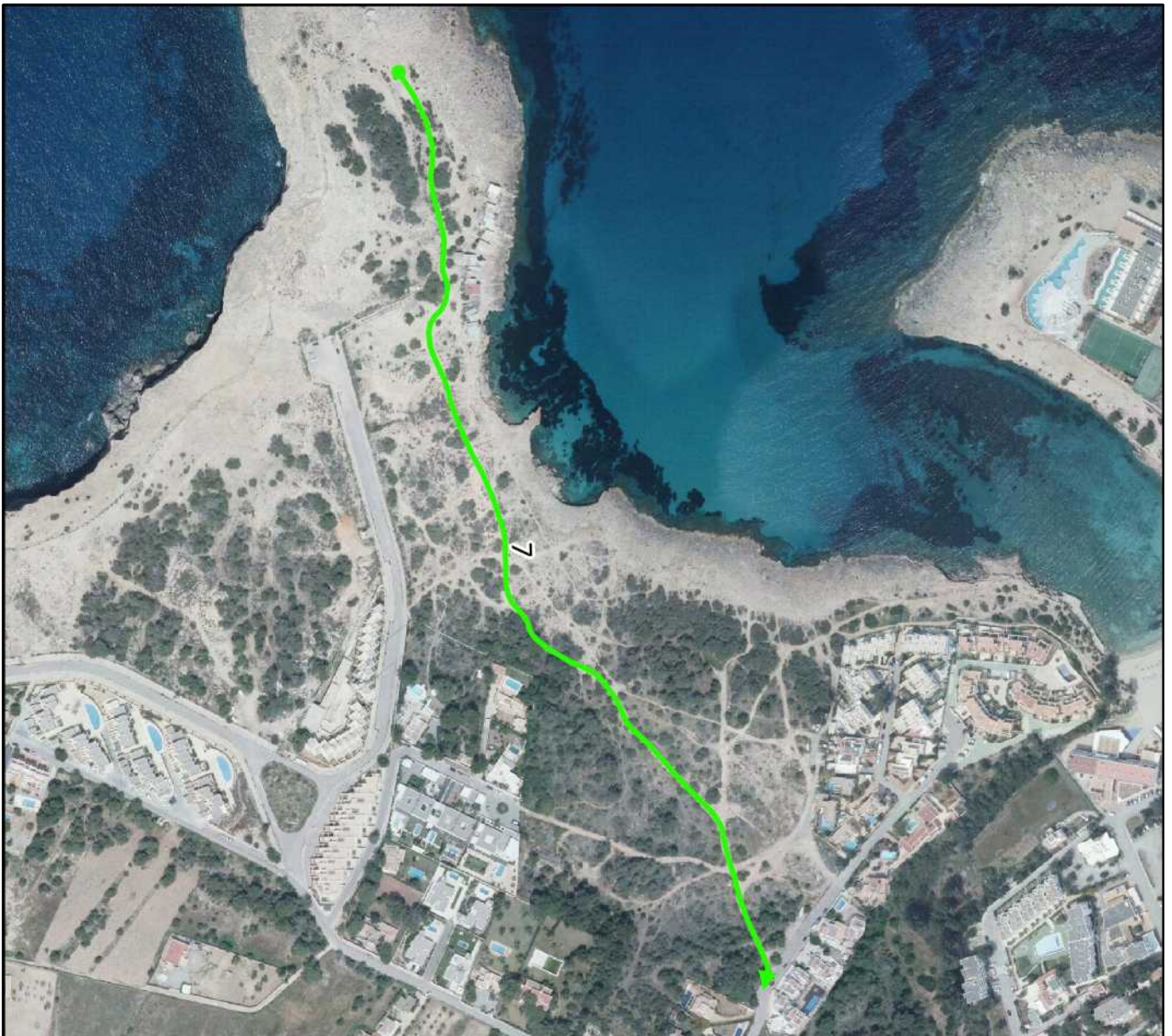
Ancho medio: 4 m

Coordenada inicio (ETRS89 UTM 31): 349433, 4314894 m

Coordenada fin (ETRS89 UTM 31): 349689, 4314272 m



Plano de detalle



0 100 200 300 400 m



Otras características del camino:

Nº Inventario: 1-1B/000006

Nº Inventario anterior: 6

Pavimentado: No.

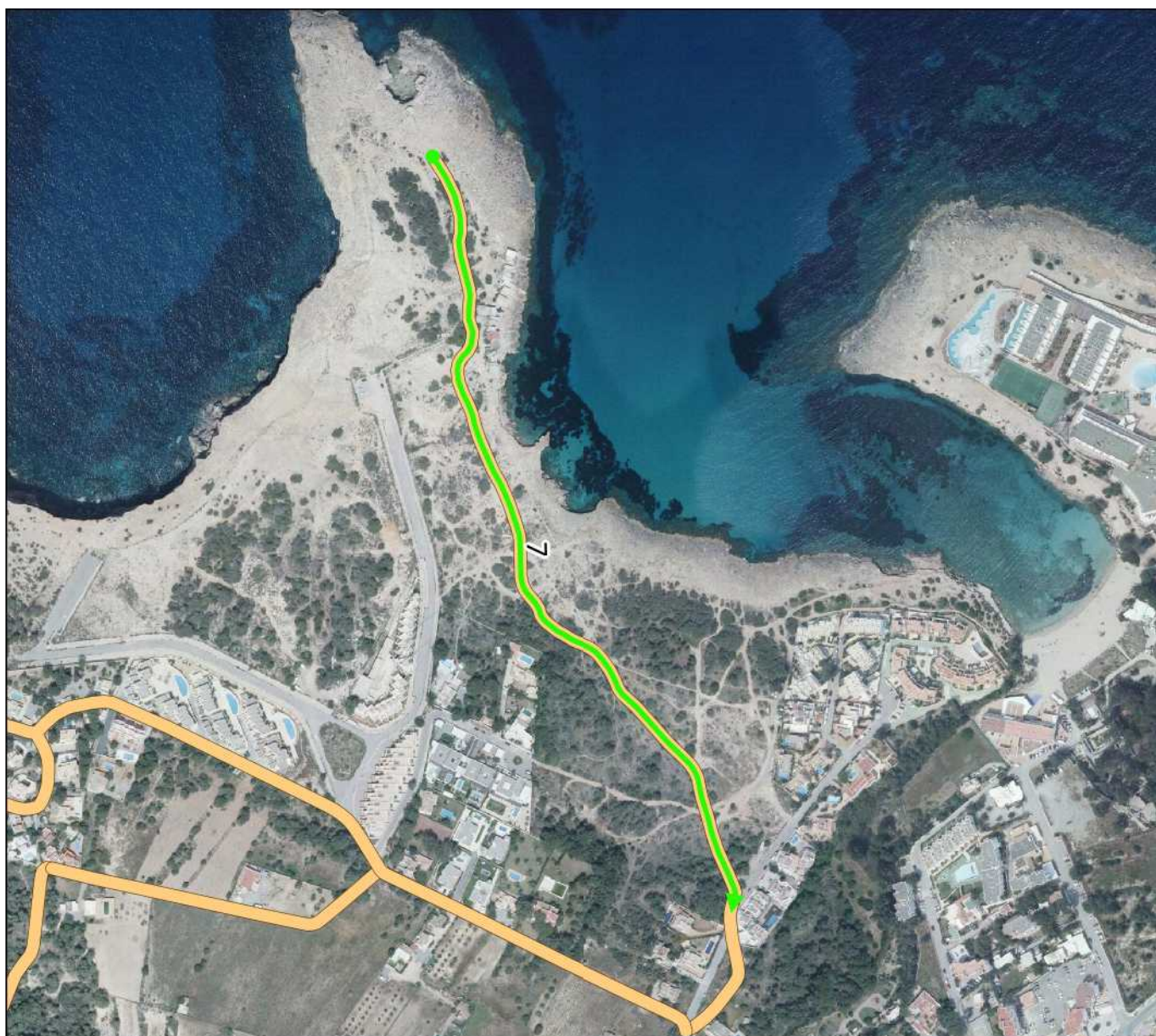
Aparce en ortofoto de 1956: Si.

Aparce en cartografía catastral antigua: Si.

Aparce en cartografía catastral actual: Si.

Observaciones de revisión: Camino de tierra. Da acceso a las casetas varadero de la Playa des Port Torrent.

Superposición sobre el inventario anterior de caminos



Plano situación

Nombre actual: DE CAS PUJOL

Nombre propuesto:

Nº Revisión: 8

Características geométricas del camino:

Longitud aproximada: 963 m

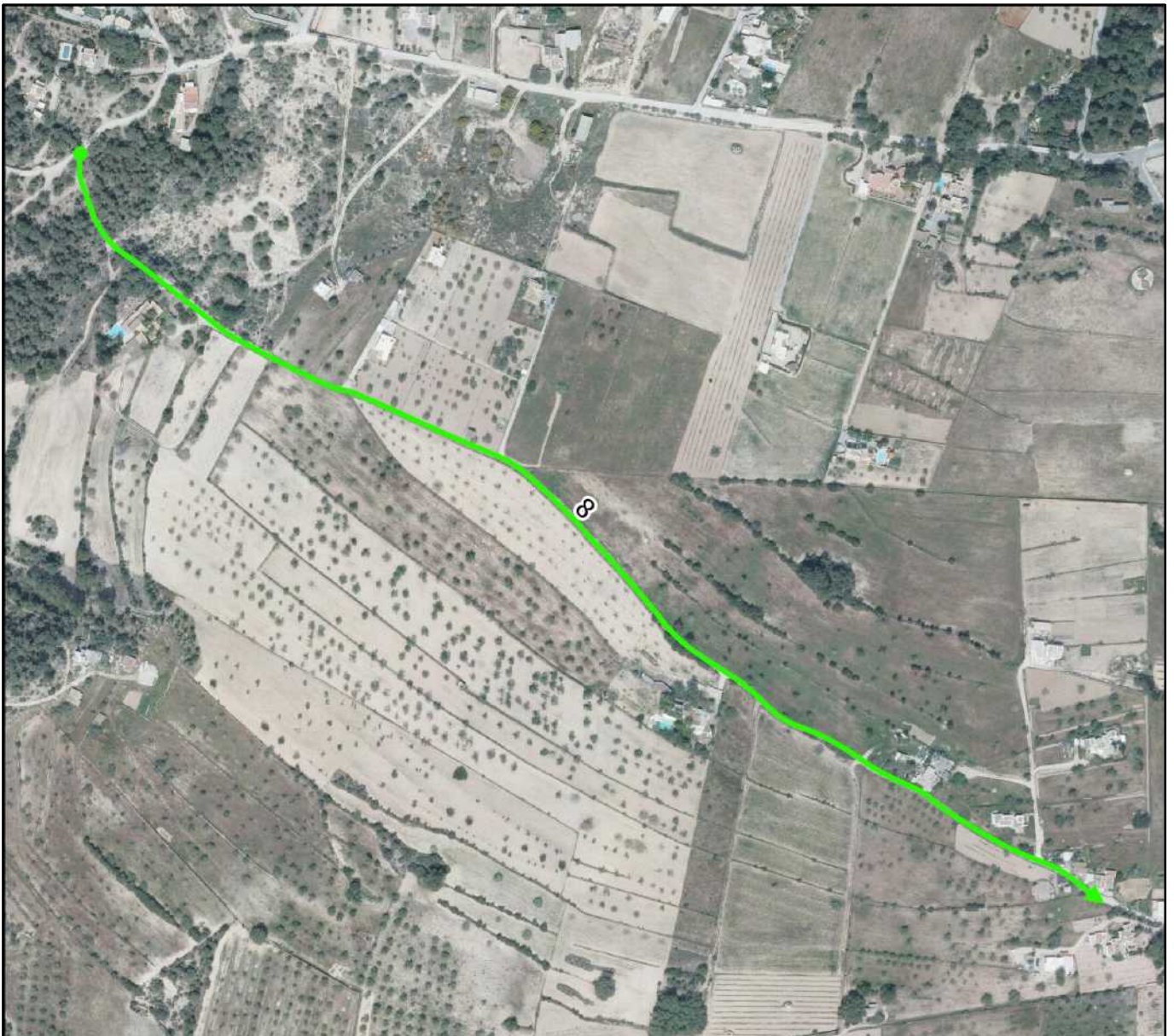
Ancho medio: 4 m

Coordenada inicio (ETRS89 UTM 31): 348864, 4313970 m

Coordenada fin (ETRS89 UTM 31): 349620, 4313417 m



Plano de detalle



0 100 200 300 400 m



Otras características del camino:

Nº Inventario: 1-1B/000007

Nº Inventario anterior: 7

Pavimentado: Parcialmente.

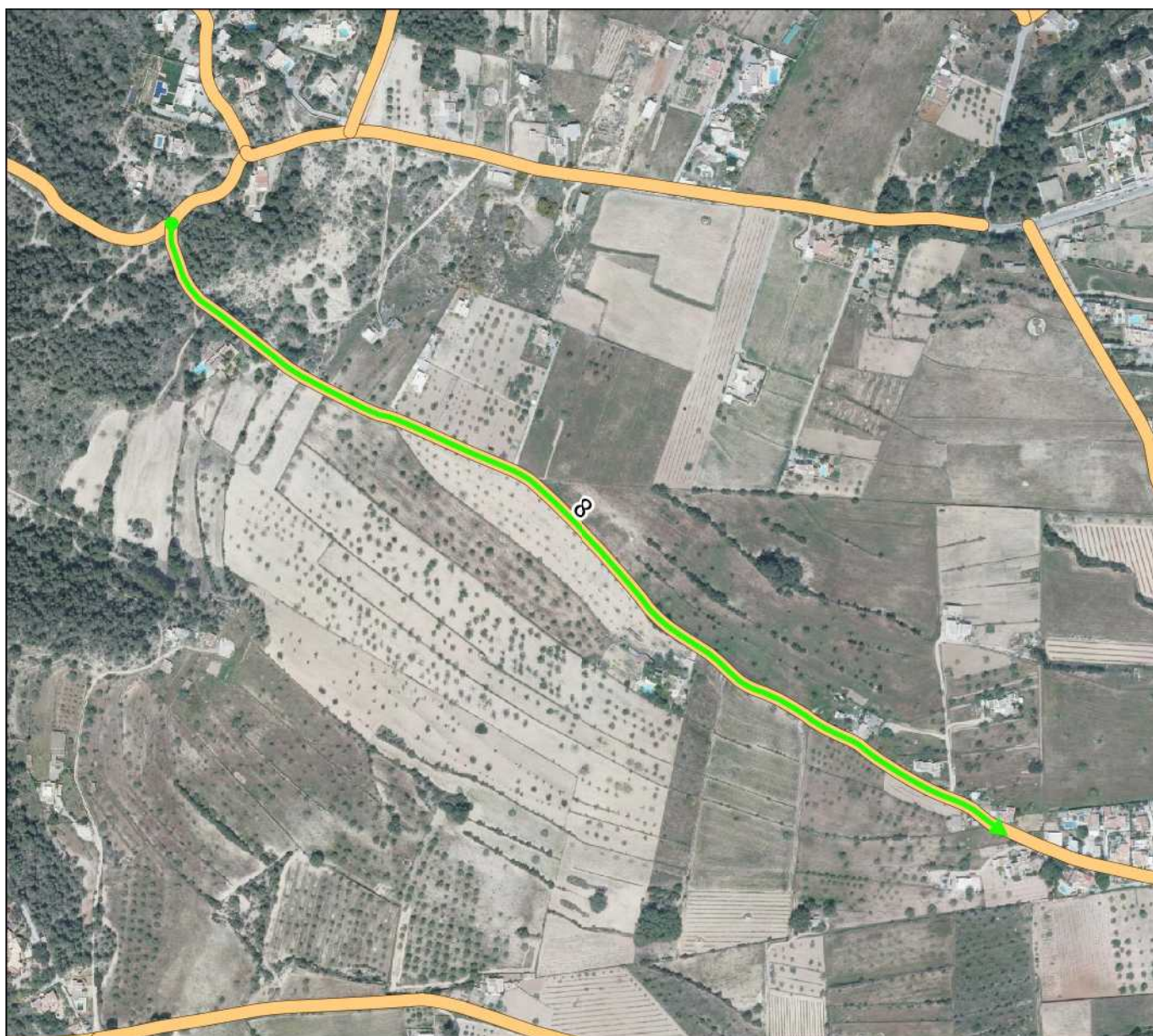
Aparce en ortofoto de 1956: No.

Aparce en cartografía catastral antigua: Si.

Aparce en cartografía catastral actual: Si.

Observaciones de revisión: Camino inventariado aparece de forma clara en la cartografía del catastro antiguo. Se elimina pequeño tramo en urbano por considerarse calle.

Superposición sobre el inventario anterior de caminos

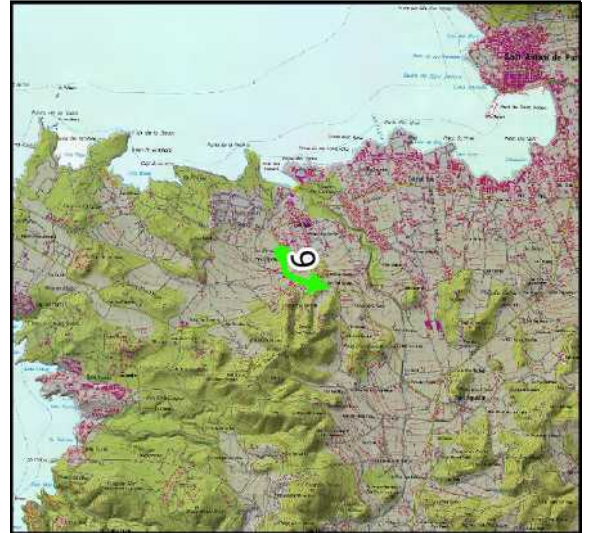


Plano situación

Nombre actual:

Nombre propuesto: CAMÍ DES TORRIÓ

Nº Revisión: 9



Características geométricas del camino:

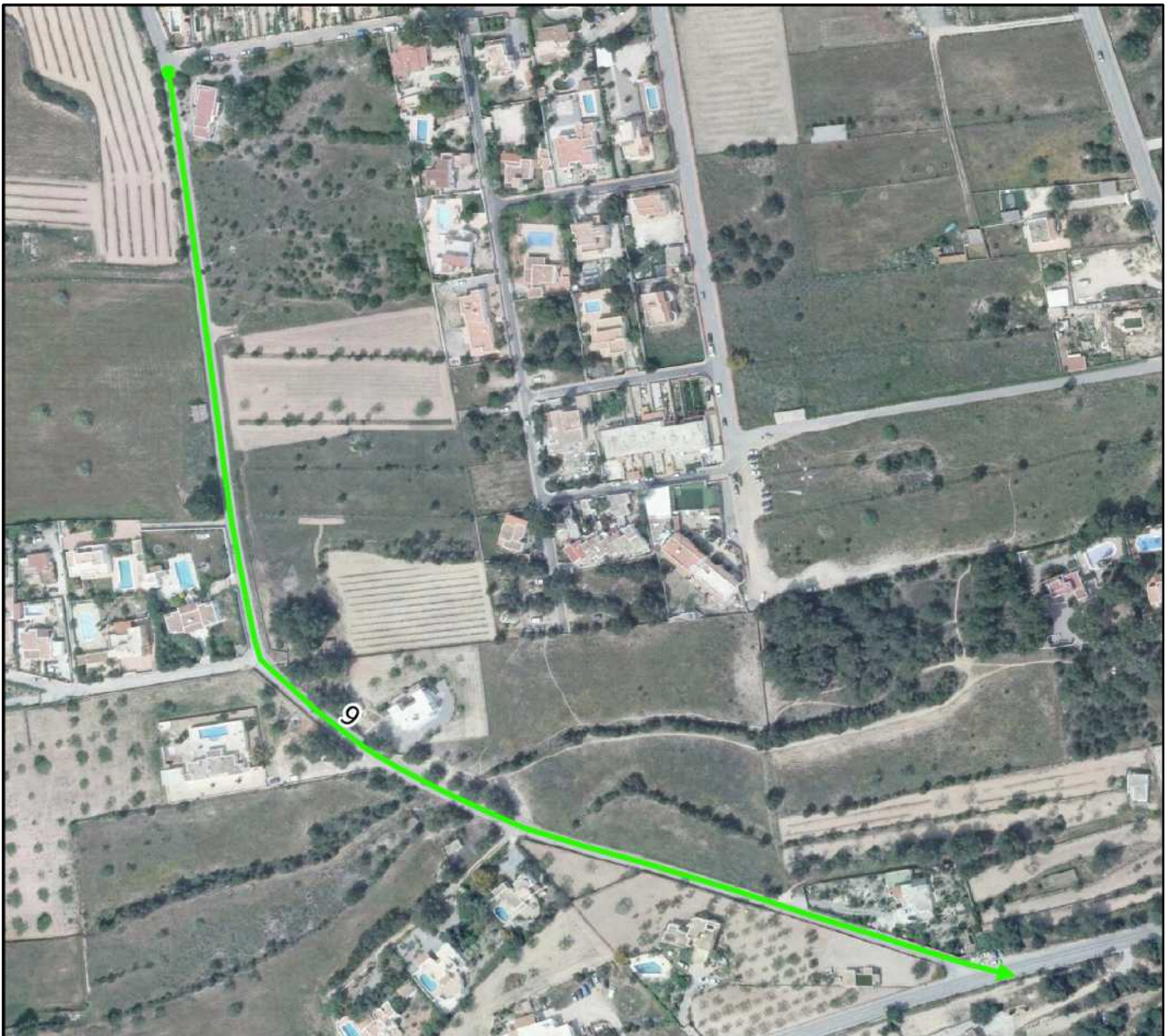
Longitud aproximada: 598 m

Ancho medio: 4 m

Coordenada inicio (ETRS89 UTM 31): 349810, 4313631 m

Coordenada fin (ETRS89 UTM 31): 350163, 4313248 m

Plano de detalle



0 60 120 180 240 m



Otras características del camino:

Nº Inventario: 1-1B/000322

Nº Inventario anterior: 701

Pavimentado: Si.

Aparce en ortofoto de 1956: Si.

Aparce en cartografía catastral antigua: Si.

Aparce en cartografía catastral actual: Si.

Observaciones de revisión: Camino asfaltado de doble sentido. Se acorta su tramo final que se introduce en suelo urbano.

Superposición sobre el inventario anterior de caminos



Plano situación

Nombre actual: D'EN PUIG DEN GUERXO

Nombre propuesto: CAMI DES PUIG D'EN GUERXO

Nº Revisión: 10

Características geométricas del camino:

Longitud aproximada: 994 m

Ancho medio: 4 m

Coordenada inicio (ETRS89 UTM 31): 346439, 4313773 m

Coordenada fin (ETRS89 UTM 31): 346009, 4313023 m



Plano de detalle



0 100 200 300 400 m



Otras características del camino:

Nº Inventario: 1-1B/000048

Nº Inventario anterior: 48

Pavimentado: Parcialmente.

Aparce en ortofoto de 1956: No.

Aparce en cartografía catastral antigua: No.

Aparce en cartografía catastral actual: Si.

Observaciones de revisión: Camino asfaltado salvo su tramo final. Se propone eliminar el tramo no asfaltado y continuar dicho camino por el tramo no inventariado y asfaltado que lo enlaza con el urbano cercano.

Superposición sobre el inventario anterior de caminos



Plano situación

Nombre actual: A CALA CODOLA

Nombre propuesto: CAMI DE CALA LLENTIA

Nº Revisión: 11

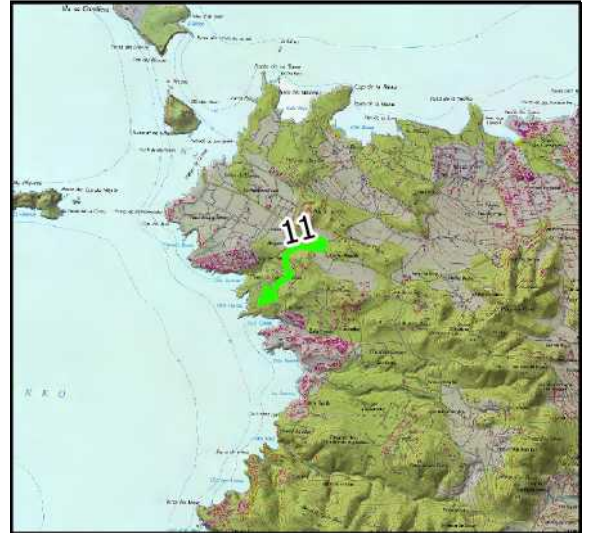
Características geométricas del camino:

Longitud aproximada: 1134 m

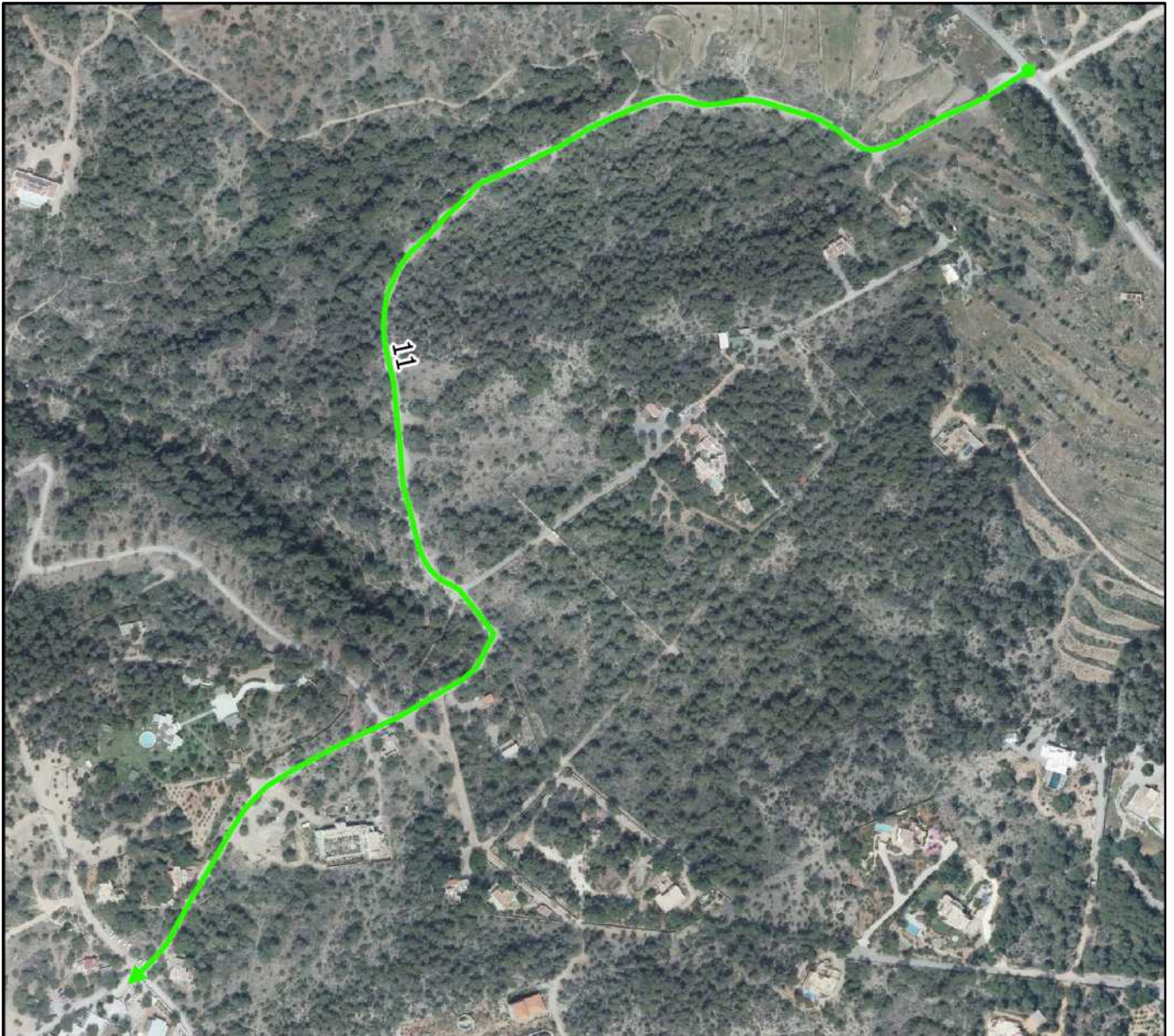
Ancho medio: 4 m

Coordenada inicio (ETRS89 UTM 31): 347366, 4313147 m

Coordenada fin (ETRS89 UTM 31): 346746, 4312519 m



Plano de detalle



0 100 200 300 400 m



Otras características del camino:

Nº Inventario: 1-1B/000062

Nº Inventario anterior: 62

Pavimentado: No.

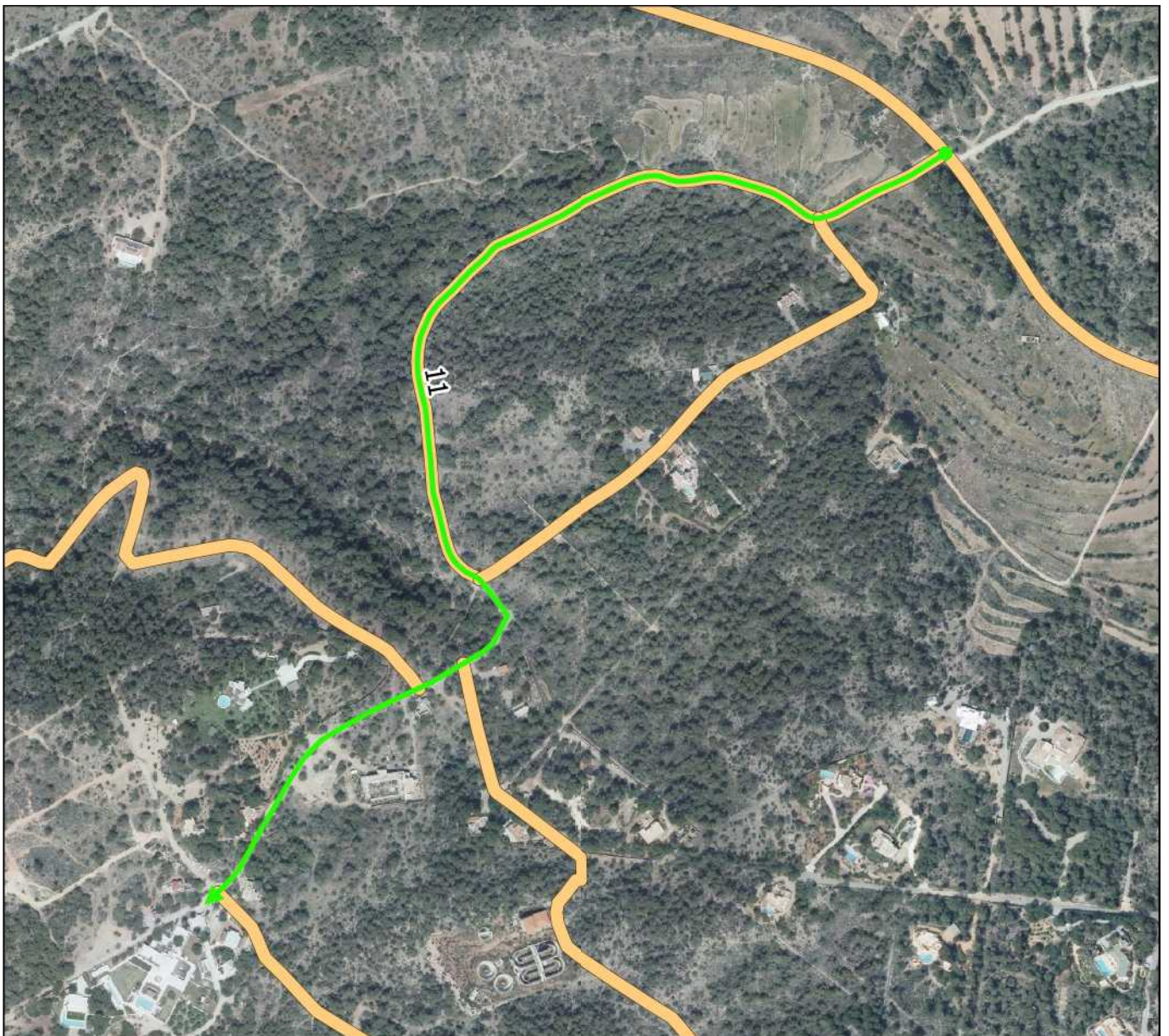
Aparce en ortofoto de 1956: Si.

Aparce en cartografía catastral antigua: No.

Aparce en cartografía catastral actual: Si.

Observaciones de revisión: Camino de tierra. Aparece en la foto aérea de 1956. Se propone prolongar su trazado dado que parece un camino que era mucho mas largo y hoy ha sido absorbido en parte por el urbano. Se incorpora a este vial el trazado incluido anteriormente como camino 64.

Superposición sobre el inventario anterior de caminos



Plano situación

Nombre actual: CARRETERA CALA TARIDA

Nombre propuesto:

Nº Revisión: 12

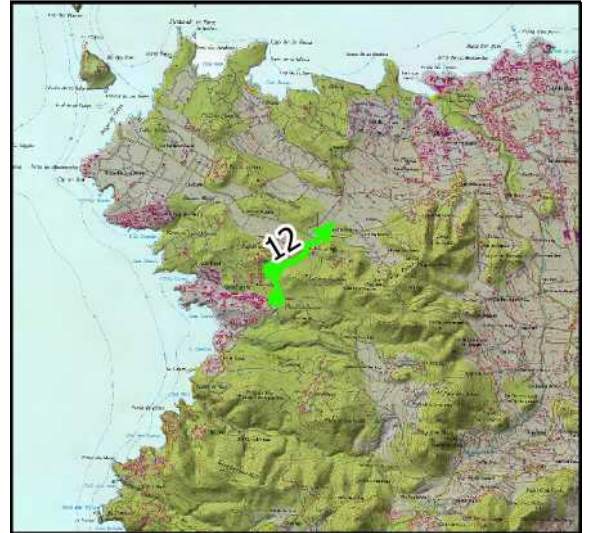
Características geométricas del camino:

Longitud aproximada: 1219 m

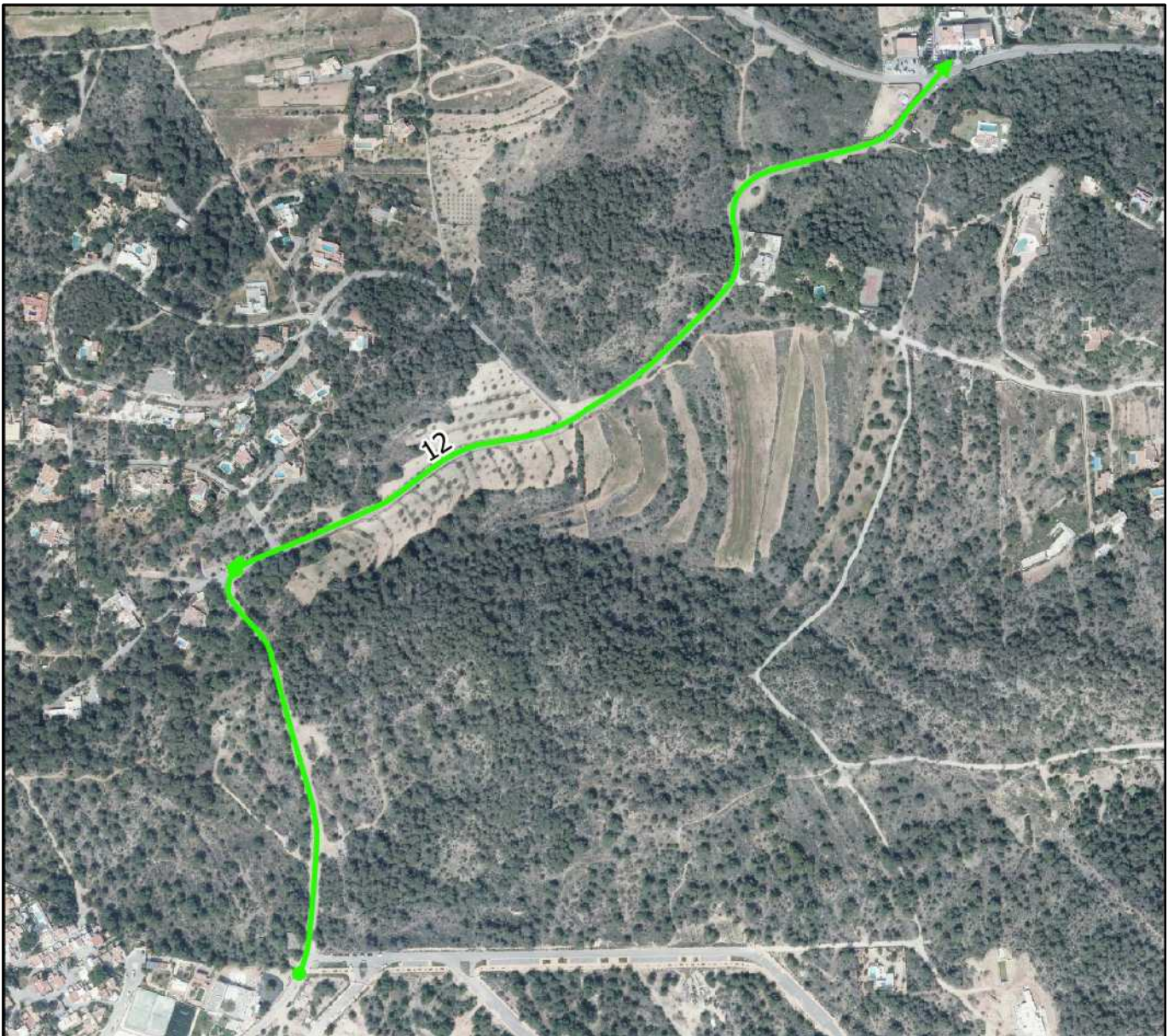
Ancho medio: 12 m

Coordenada inicio (ETRS89 UTM 31): 347906, 4311837 m

Coordenada fin (ETRS89 UTM 31): 347848, 4312202 m



Plano de detalle



0 100 200 300 400 m



Otras características del camino:

Nº Inventario: 1-1B/000073

Nº Inventario anterior: 73

Pavimentado: Si.

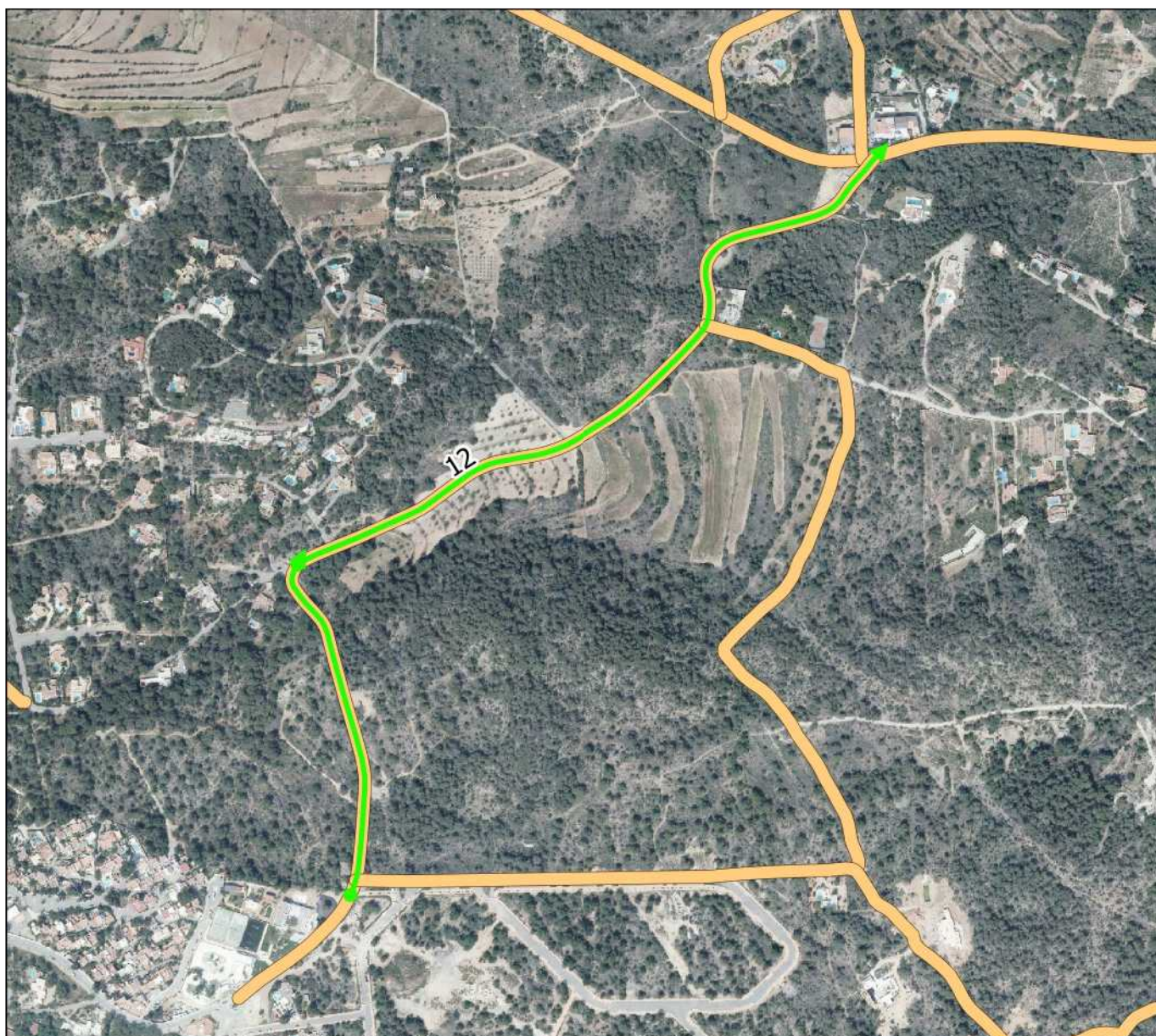
Aparce en ortofoto de 1956: Si parcialmente.

Aparce en cartografía catastral antigua: No.

Aparce en cartografía catastral actual: Si.

Observaciones de revisión: Carretera asfaltada

Superposición sobre el inventario anterior de caminos



Plano situación

Nombre actual:

Nombre propuesto: CAMI DE CAN PUJOLET

Nº Revisión: 13

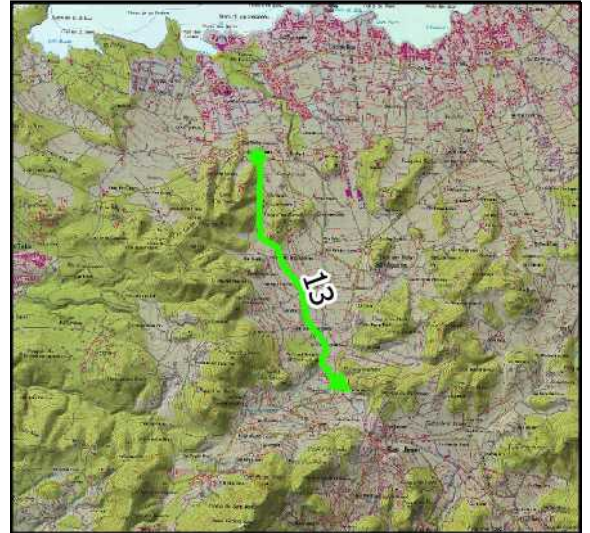
Características geométricas del camino:

Longitud aproximada: 3370 m

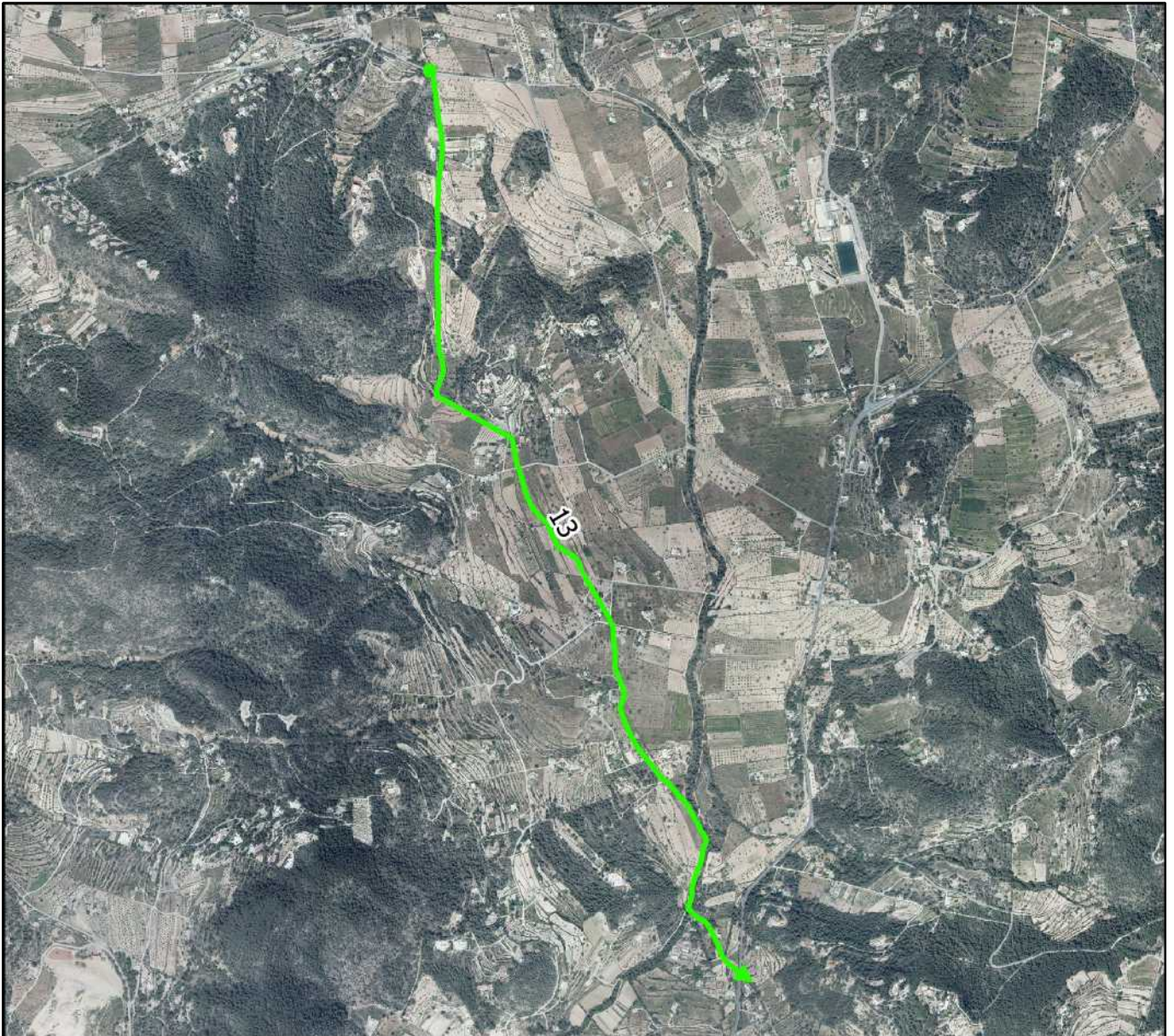
Ancho medio: 4 m

Coordenada inicio (ETRS89 UTM 31): 350534, 4313167 m

Coordenada fin (ETRS89 UTM 31): 351542, 4310233 m



Plano de detalle



0 500 1000 1500 2000 m



Otras características del camino:

Nº Inventario: 1-1B/000087

Nº Inventario anterior: 87

Pavimentado: Parcialmente.

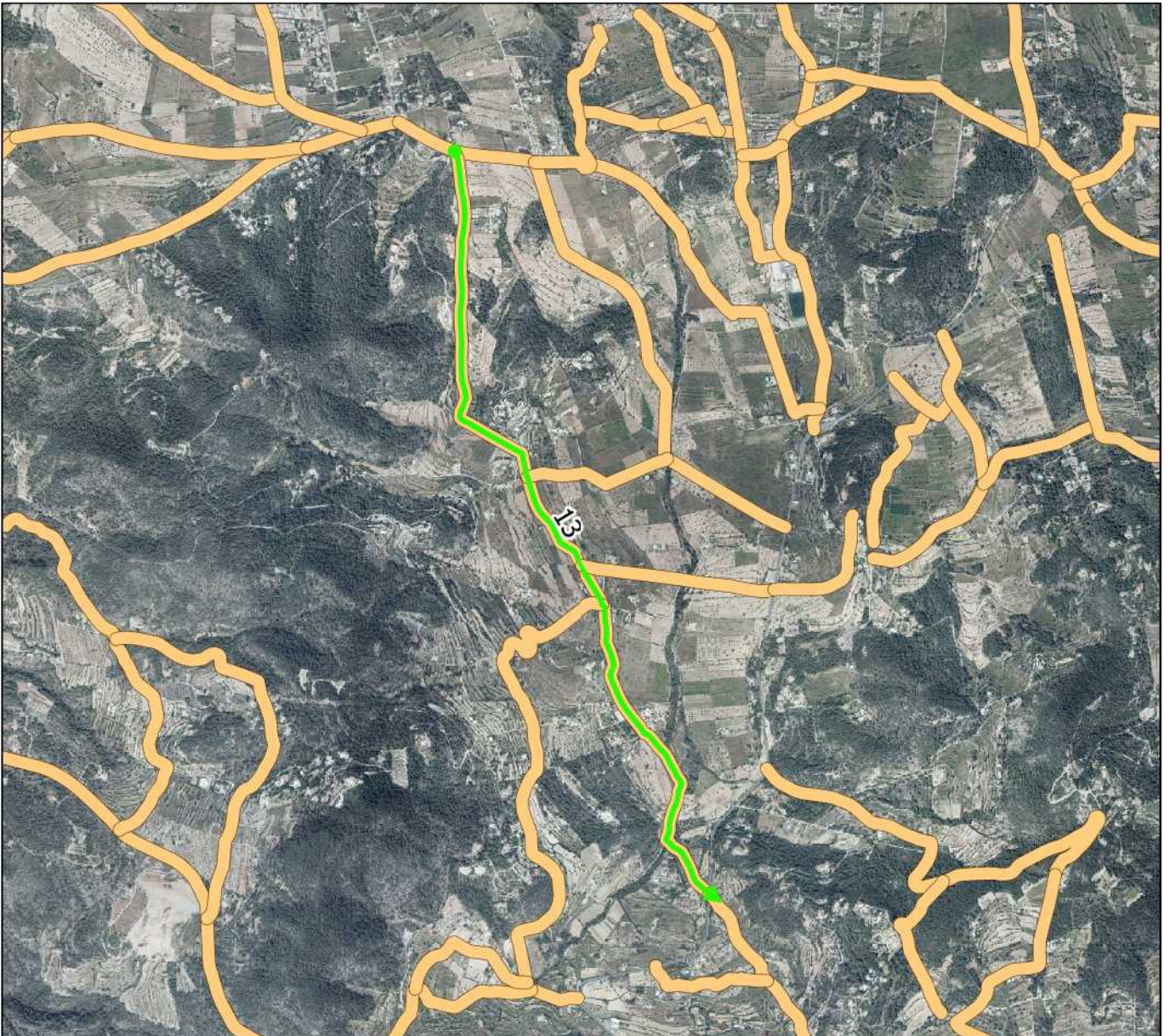
Aparce en ortofoto de 1956: Si.

Aparce en cartografía catastral antigua: Si parcialmente.

Aparce en cartografía catastral actual: Si.

Observaciones de revisión: Es continuación del camino inventariado código 112. Parcialmente asfaltado en su tramo medio. Aparece en la foto de 1956.

Superposición sobre el inventario anterior de caminos



Plano situación

Nombre actual: DES POU DE S'ALQUERIA

Nombre propuesto:

Nº Revisión: 14

Características geométricas del camino:

Longitud aproximada: 596 m

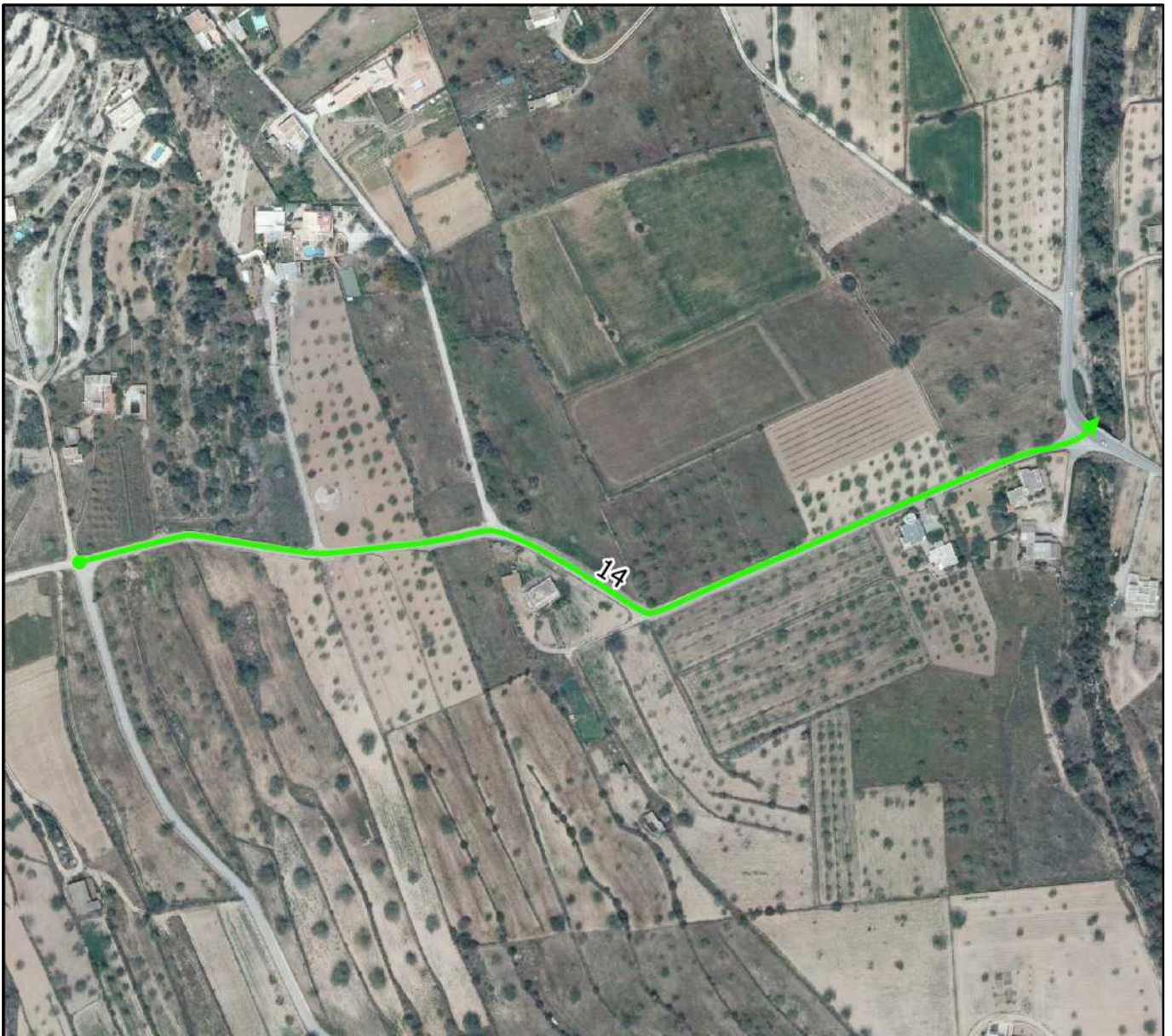
Ancho medio: 4 m

Coordenada inicio (ETRS89 UTM 31): 350822, 4311876 m

Coordenada fin (ETRS89 UTM 31): 351382, 4311949 m



Plano de detalle



0 80 160 240 320 m



Otras características del camino:

Nº Inventario: 1-1B/000088

Nº Inventario anterior: 88

Pavimentado: Si.

Aparce en ortofoto de 1956: Si.

Aparce en cartografía catastral antigua: Si.

Aparce en cartografía catastral actual: Si.

Observaciones de revisión: Camino asfaltado municipal.

Superposición sobre el inventario anterior de caminos



Plano situación

Nombre actual: DES PONT DE BAIX

Nombre propuesto:

Nº Revisión: 15

Características geométricas del camino:

Longitud aproximada: 768 m

Ancho medio: 4 m

Coordenada inicio (ETRS89 UTM 31): 351038, 4311527 m

Coordenada fin (ETRS89 UTM 31): 351797, 4311428 m



Plano de detalle



0 100 200 300 400 m



Otras características del camino:

Nº Inventario: 1-1B/000089

Nº Inventario anterior: 89

Pavimentado: Si.

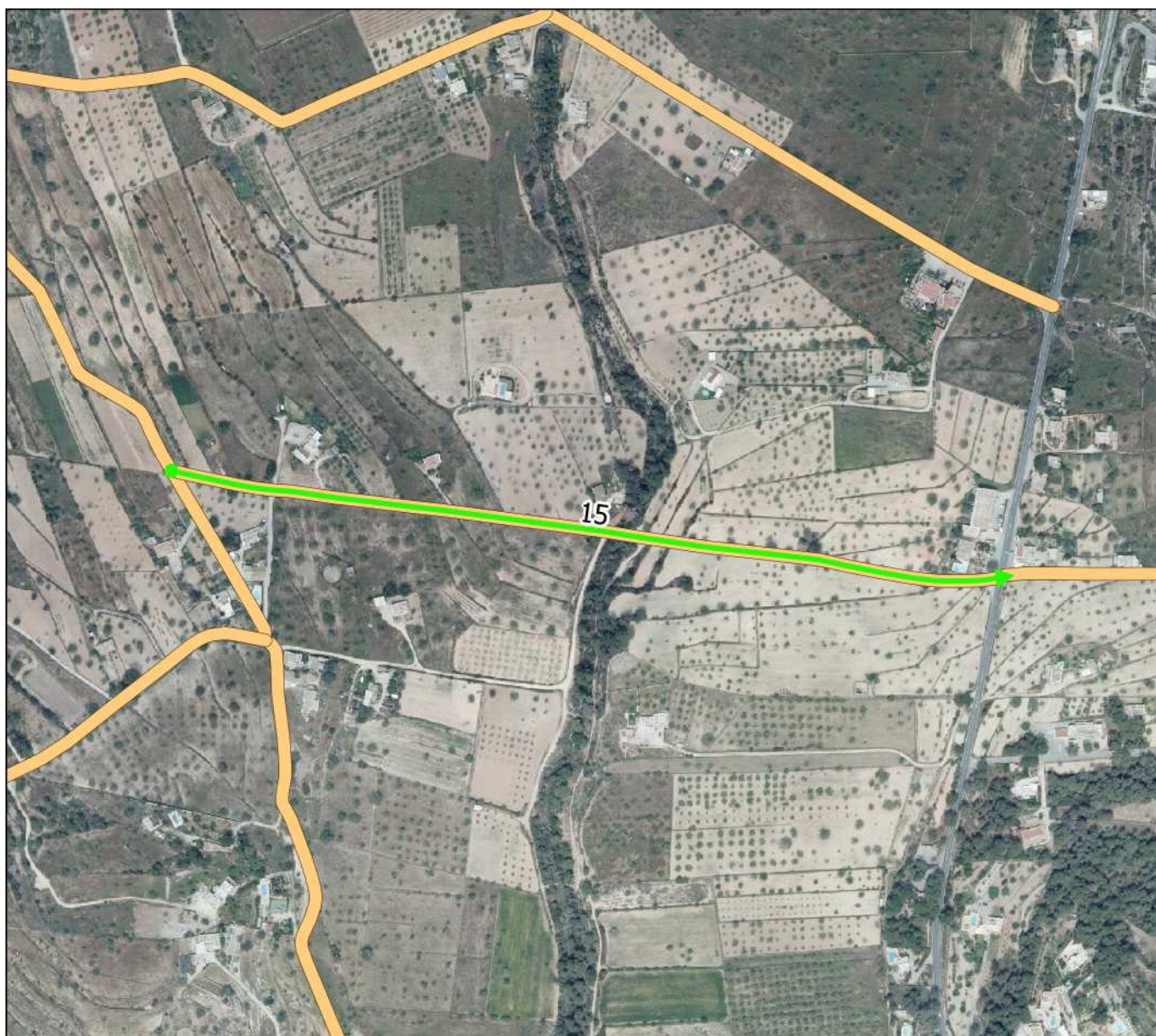
Aparce en ortofoto de 1956: Si.

Aparce en cartografía catastral antigua: Si.

Aparce en cartografía catastral actual: Si.

Observaciones de revisión: Camino asfaltado municipal.

Superposición sobre el inventario anterior de caminos



Plano situación

Nombre actual:

Nombre propuesto:

Nº Revisión: 16

Características geométricas del camino:

Longitud aproximada: 694 m

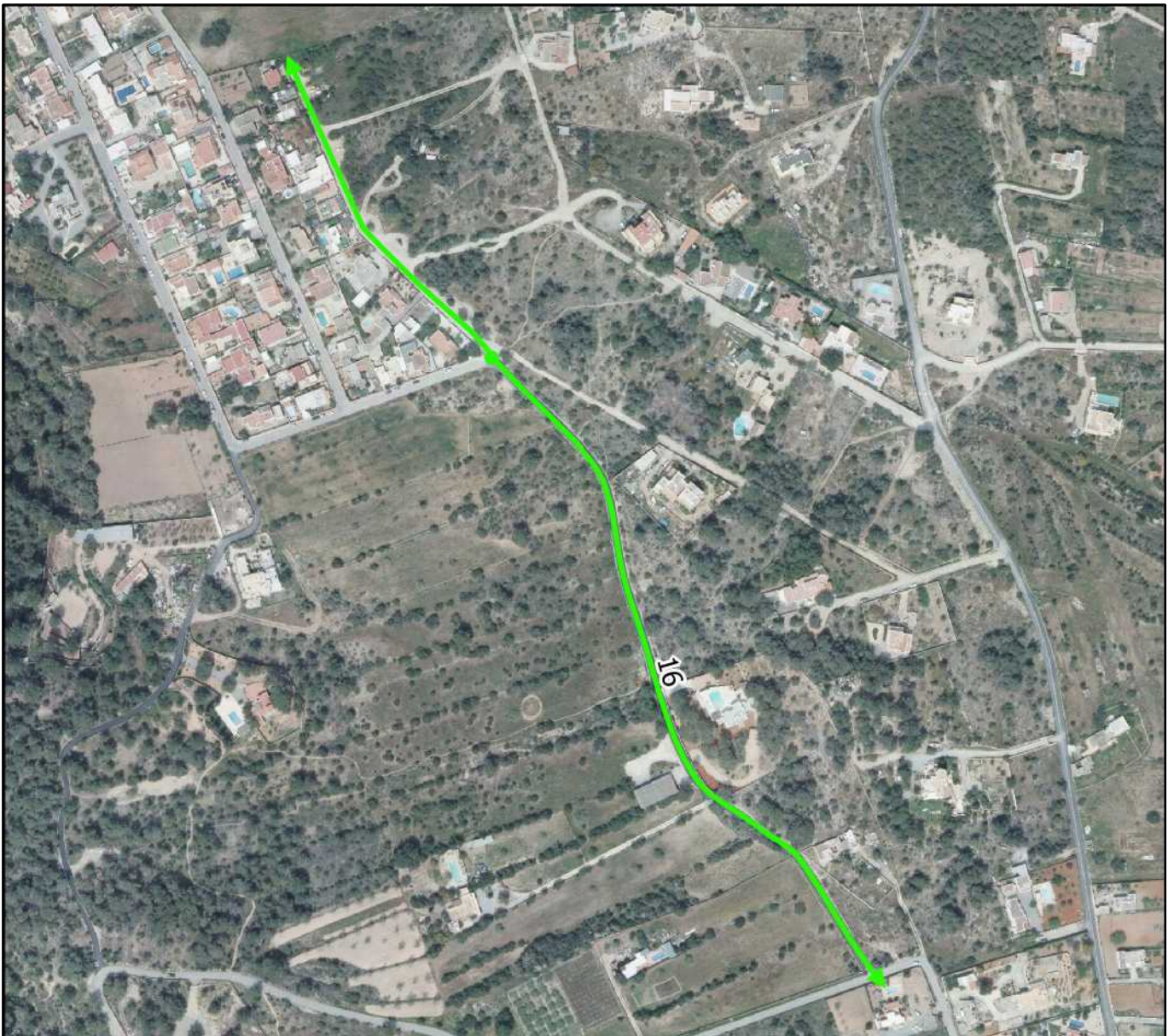
Ancho medio: 4 m

Coordenada inicio (ETRS89 UTM 31): 351272, 4313709 m

Coordenada fin (ETRS89 UTM 31): 351148, 4313889 m



Plano de detalle



0 100 200 300 400 m



Otras características del camino:

Nº Inventario: 1-1B/000092

Nº Inventario anterior: 92

Pavimentado: Parcialmente.

Aparce en ortofoto de 1956: Si.

Aparce en cartografía catastral antigua: No.

Aparce en cartografía catastral actual: Si.

Observaciones de revisión: Camino asfaltado. Aparece en la foto aérea de 1956. Se propone alargar su trazado bordeando el urbano para así dar salida a dicho núcleo.

Superposición sobre el inventario anterior de caminos



Plano situación

Nombre actual: DES PU D'EN MOSSON

Nombre propuesto:

Nº Revisión: 17

Características geométricas del camino:

Longitud aproximada: 2412 m

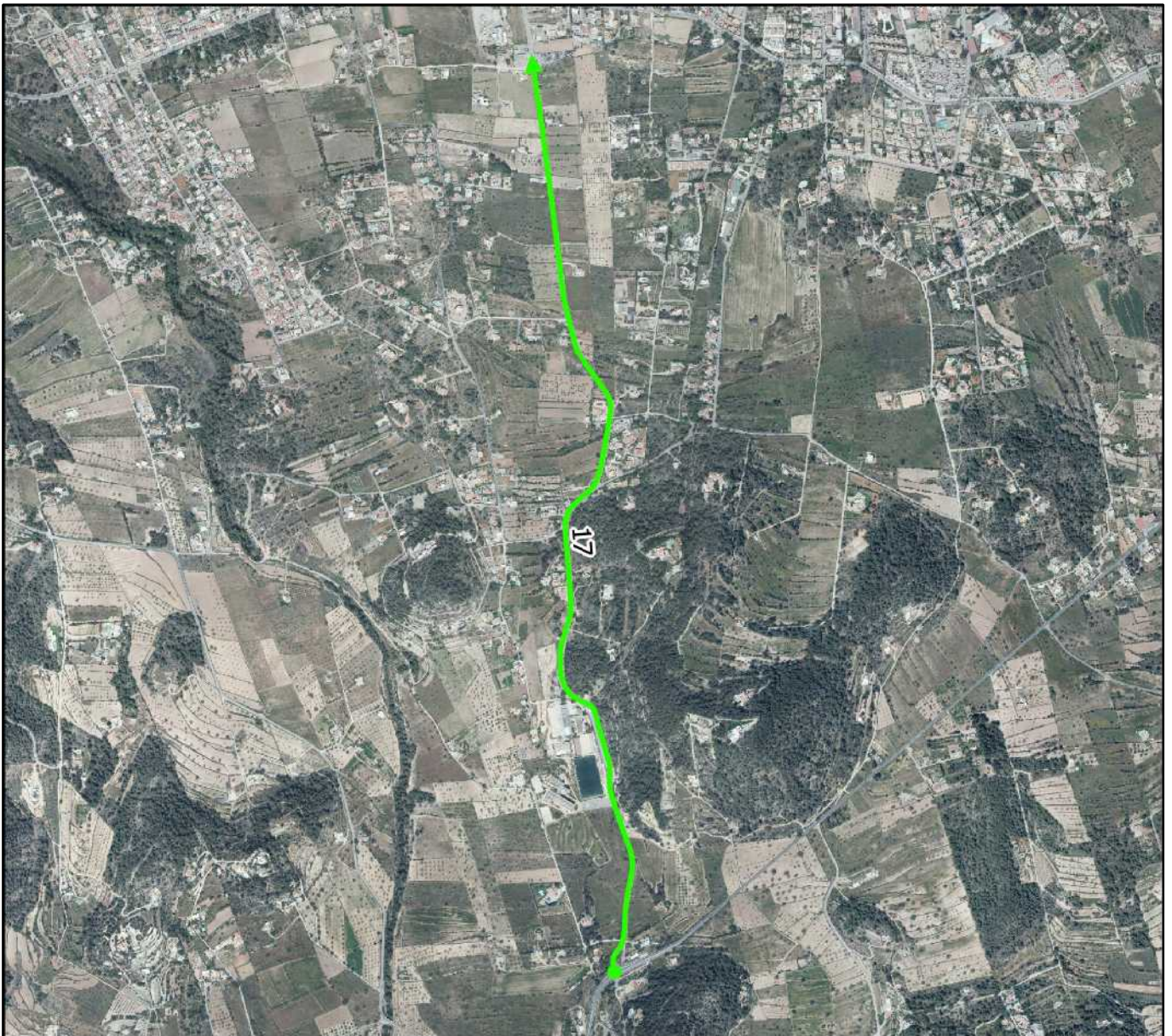
Ancho medio: 4 m

Coordenada inicio (ETRS89 UTM 31): 351963, 4312065 m

Coordenada fin (ETRS89 UTM 31): 351757, 4314335 m



Plano de detalle



0 400 800 1200 1600 m



Otras características del camino:

Nº Inventario: 1-1B/000094

Nº Inventario anterior: 94

Pavimentado: Si.

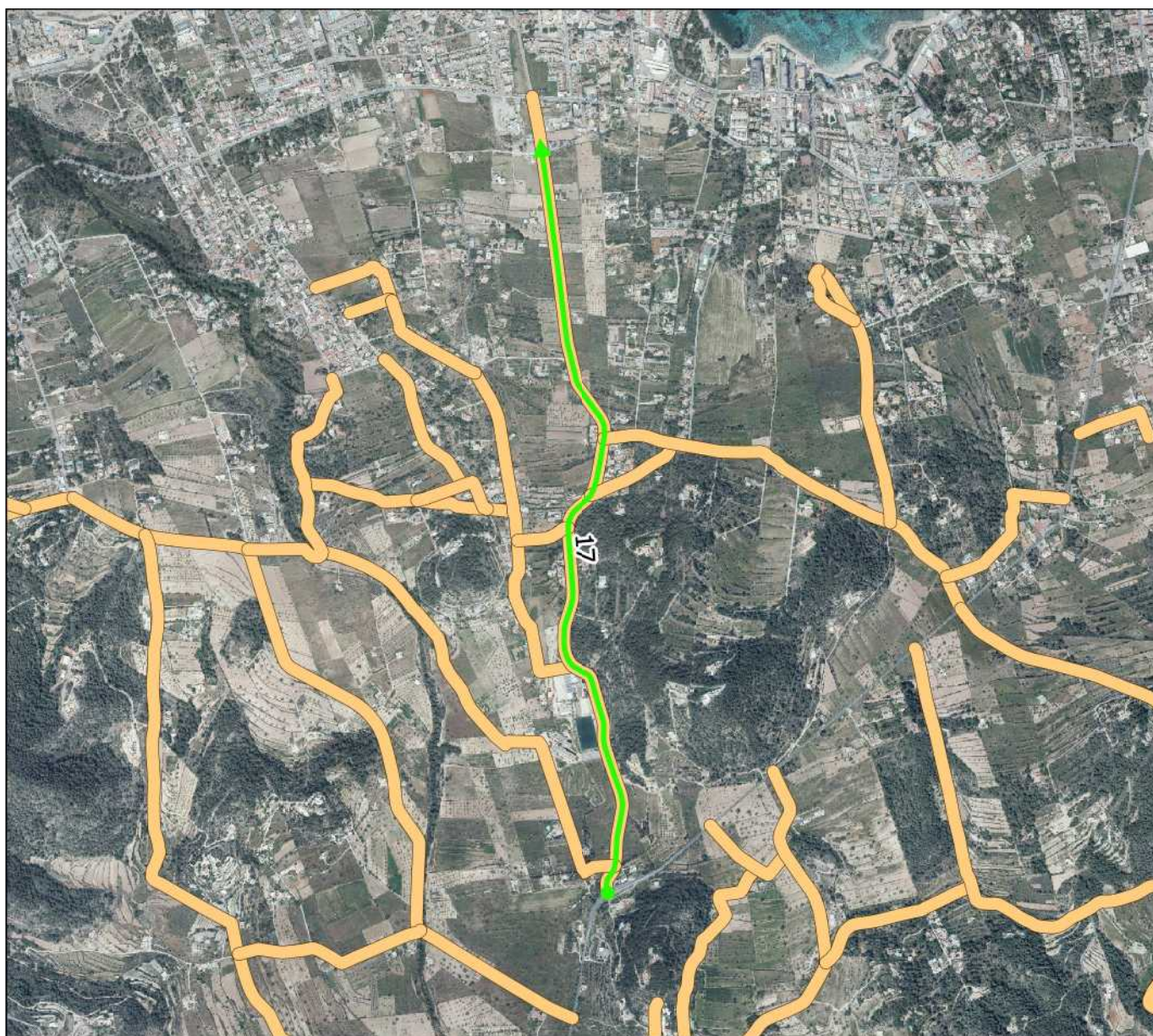
Aparce en ortofoto de 1956: Si parcialmente.

Aparce en cartografía catastral antigua: Si.

Aparce en cartografía catastral actual: Si.

Observaciones de revisión: Camino asfaltado por la Corporación. Hay que acortar trazado a su tramo rústico.

Superposición sobre el inventario anterior de caminos



Plano situación

Nombre actual:

Nombre propuesto: CAMI RAMAL DE VALL DES SERRAL

Nº Revisión: 18



Características geométricas del camino:

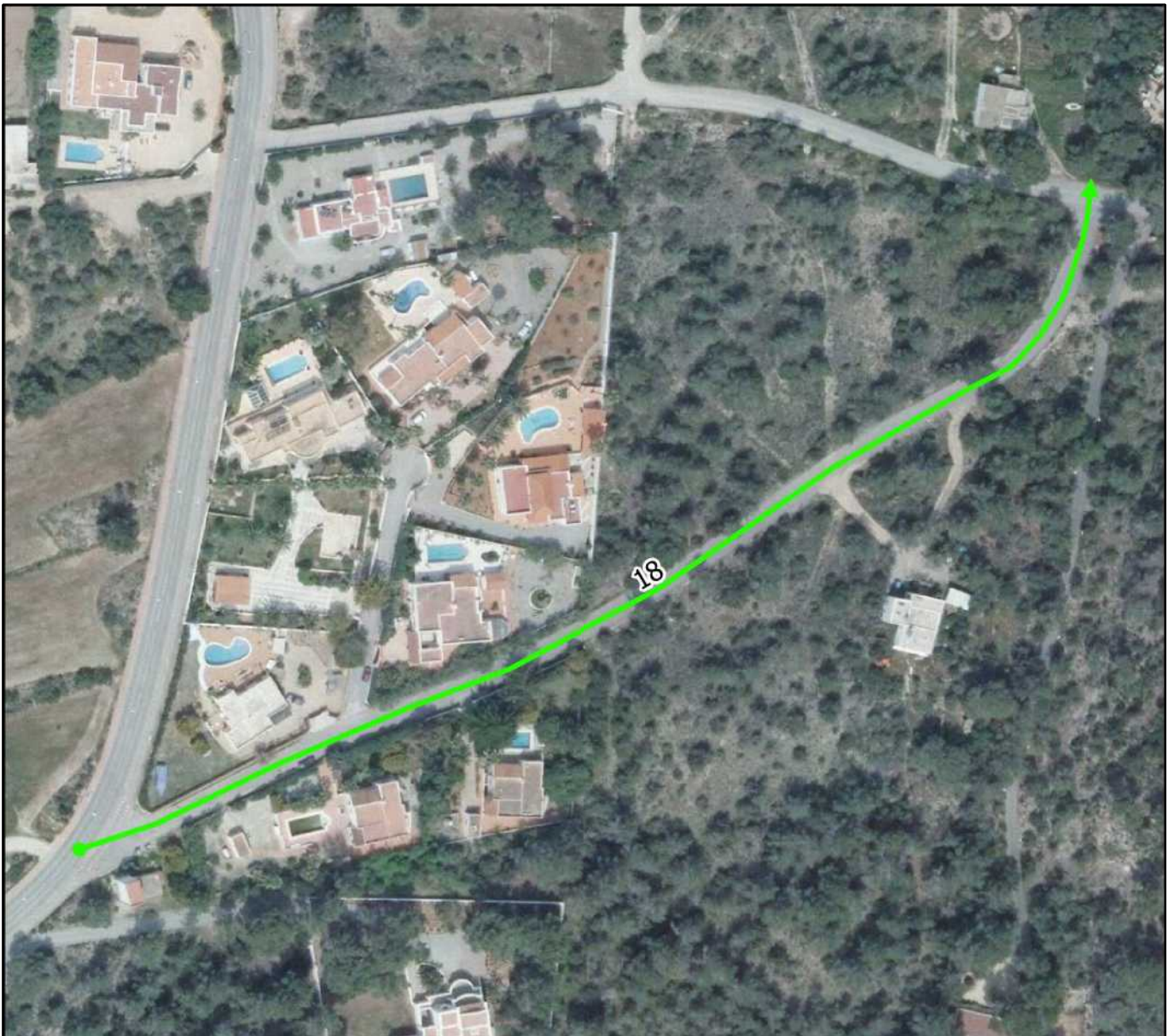
Longitud aproximada: 306 m

Ancho medio: 4 m

Coordenada inicio (ETRS89 UTM 31): 351911, 4313290 m

Coordenada fin (ETRS89 UTM 31): 352160, 4313451 m

Plano de detalle



0 30 60 90 120 m



Otras características del camino:

Nº Inventario: 1-1B/000330

Nº Inventario anterior: 9402

Pavimentado: Si.

Aparce en ortofoto de 1956: Si.

Aparce en cartografía catastral antigua: Si.

Aparce en cartografía catastral actual: Si.

Observaciones de revisión: Se trata de un camino asfaltado.

Superposición sobre el inventario anterior de caminos



Plano situación

Nombre actual: DE DEVALL ES SERRAL

Nombre propuesto:

Nº Revisión: 19



Características geométricas del camino:

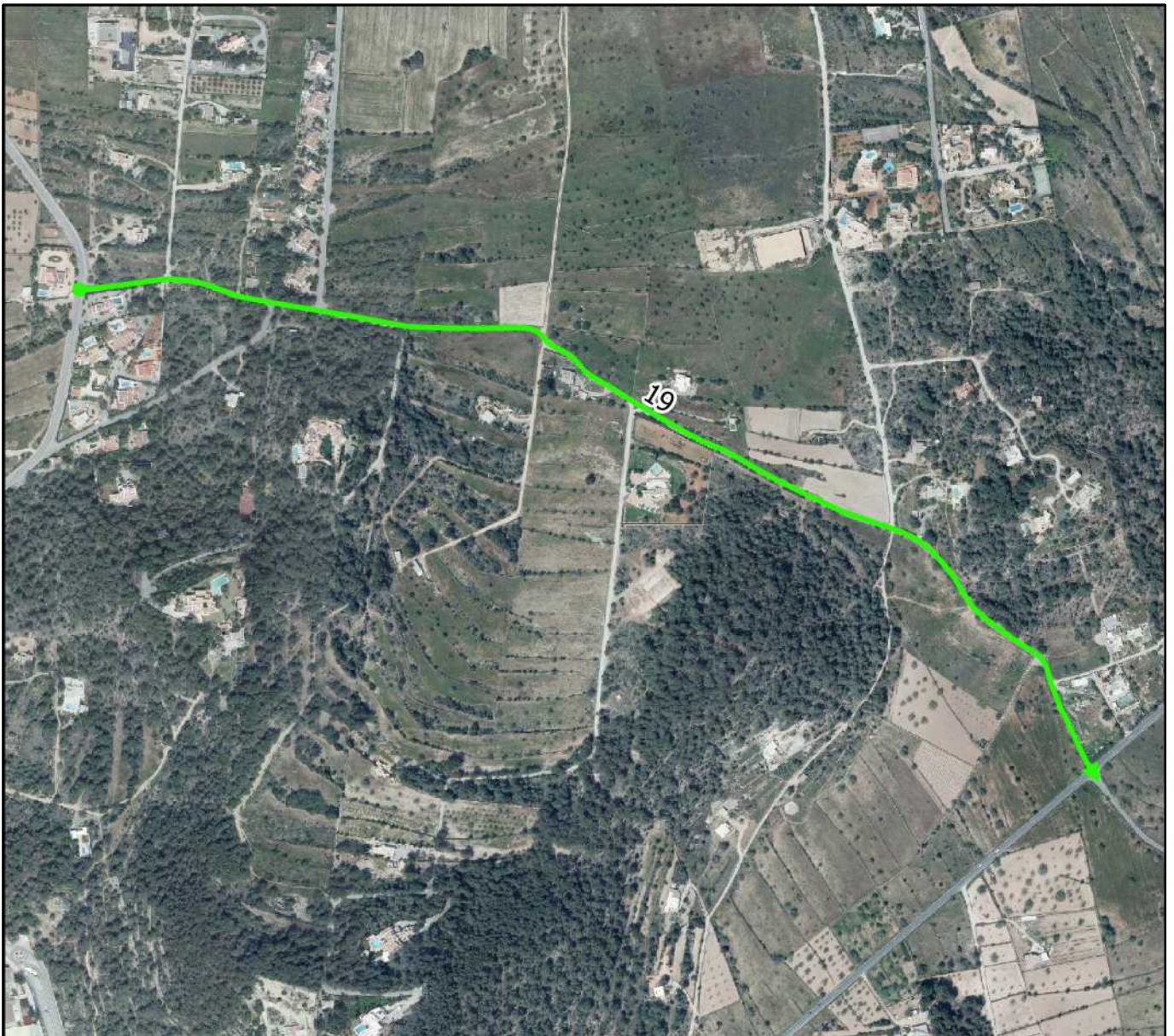
Longitud aproximada: 1295 m

Ancho medio: 4 m

Coordenada inicio (ETRS89 UTM 31): 351952, 4313465 m

Coordenada fin (ETRS89 UTM 31): 353048, 4312948 m

Plano de detalle



0 100 200 300 400 m



Otras características del camino:

Nº Inventario: 1-1B/000095

Nº Inventario anterior: 95

Pavimentado: Si.

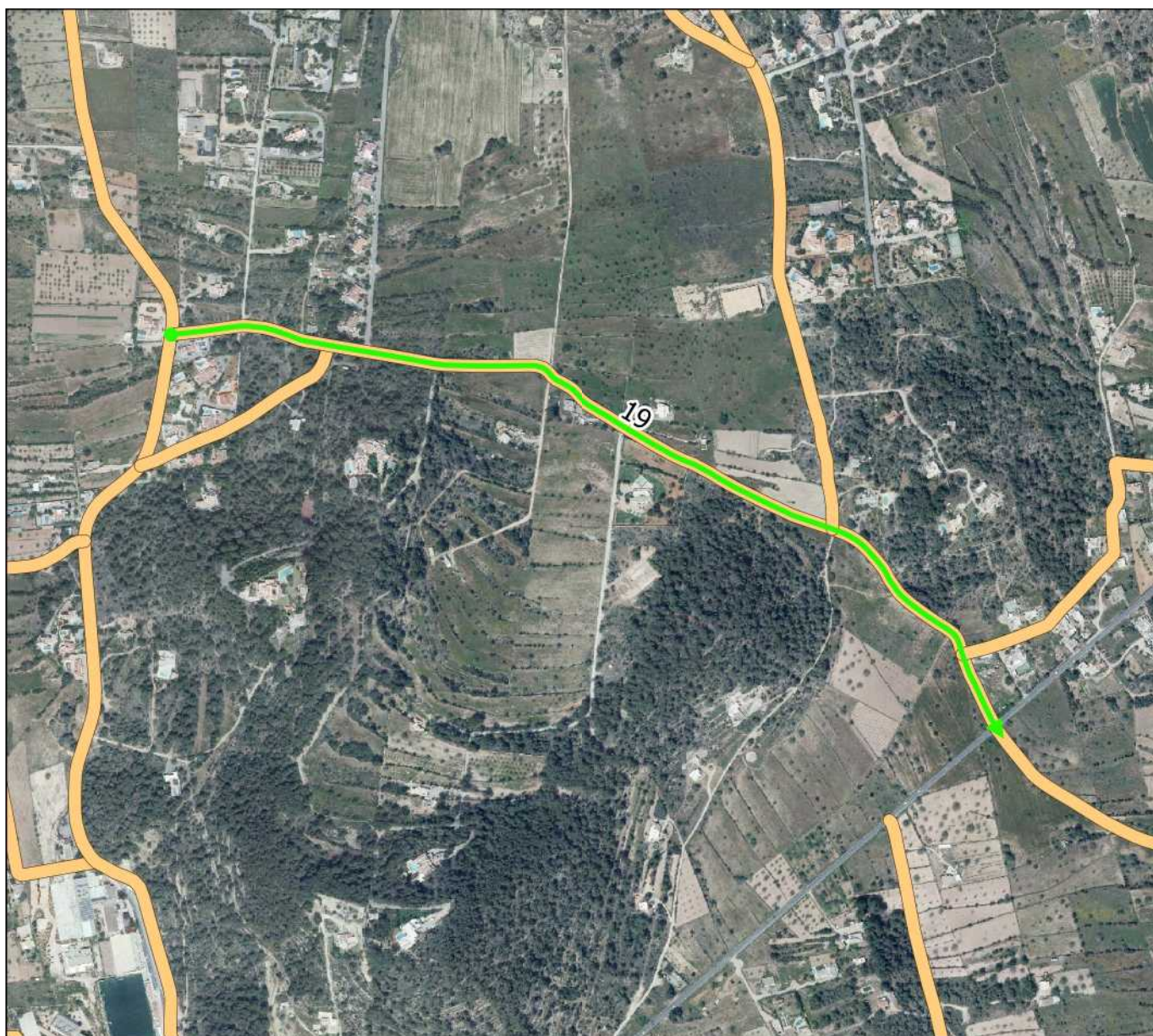
Aparce en ortofoto de 1956: Si.

Aparce en cartografía catastral antigua: Si.

Aparce en cartografía catastral actual: Si.

Observaciones de revisión: Camino público asfaltado.

Superposición sobre el inventario anterior de caminos



Plano situación

Nombre actual:

Nombre propuesto:

Nº Revisión: 20

Características geométricas del camino:

Longitud aproximada: 44 m

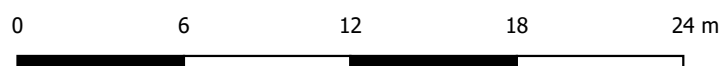
Ancho medio: 4 m

Coordenada inicio (ETRS89 UTM 31): 353006, 4313039 m

Coordenada fin (ETRS89 UTM 31): 353048, 4313051 m



Plano de detalle



Otras características del camino:

Nº Inventario: 1-1B/000331

Nº Inventario anterior: 9501

Pavimentado: No.

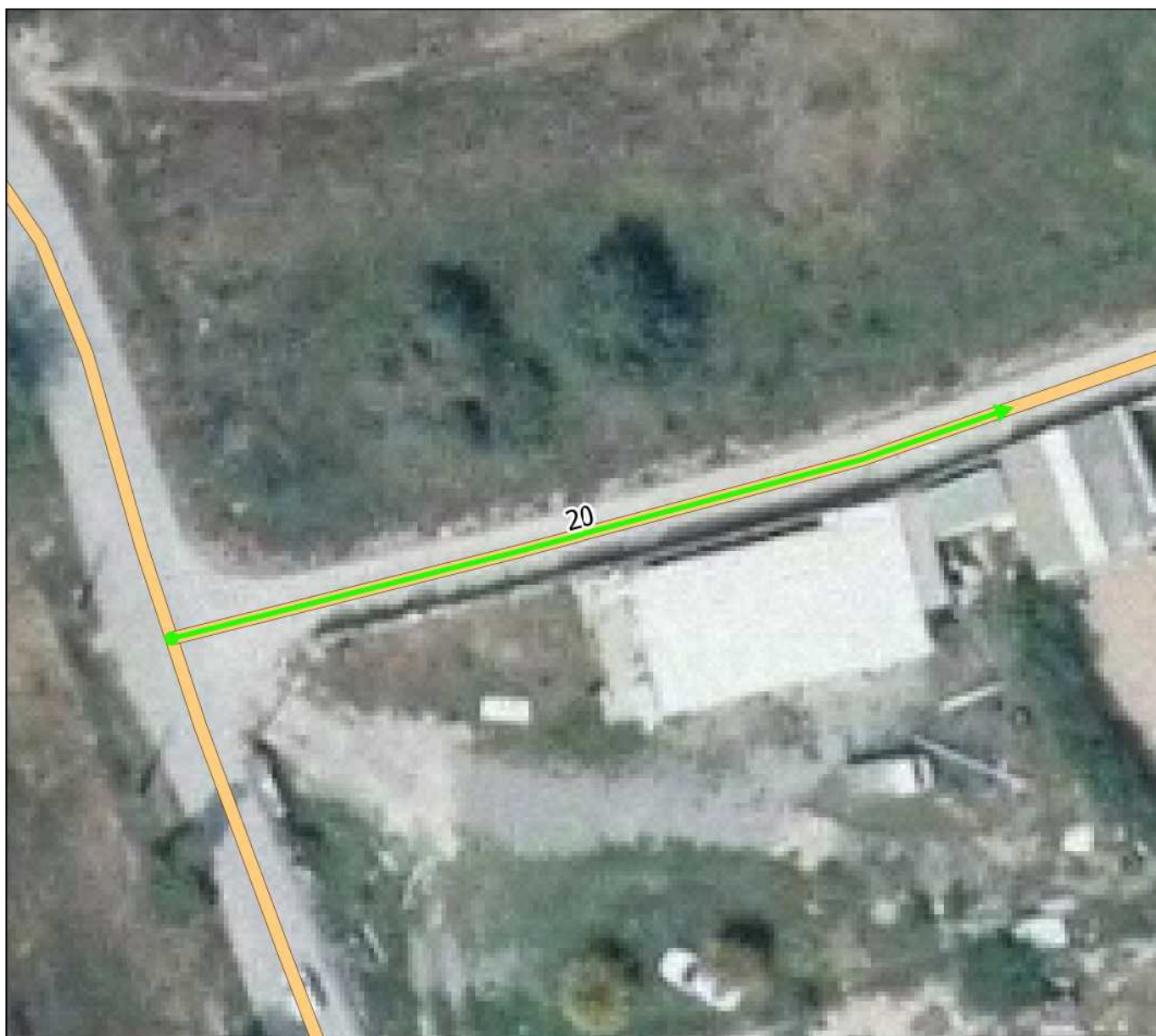
Aparce en ortofoto de 1956: Si.

Aparce en cartografía catastral antigua: No.

Aparce en cartografía catastral actual: Sin datos.

Observaciones de revisión: Tan solo su tramo en rústico debería incluirse como camino municipal, considerando el resto como calle.

Superposición sobre el inventario anterior de caminos



Plano situación

Nombre actual:

Nombre propuesto: CAMINO ALGAIDA

Nº Revisión: 21

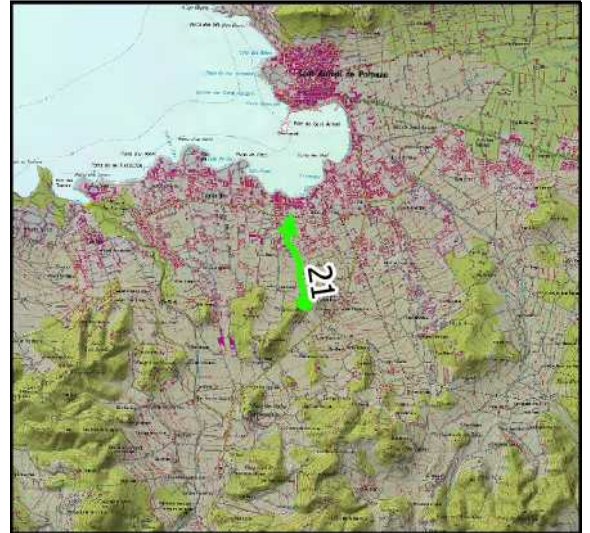
Características geométricas del camino:

Longitud aproximada: 959 m

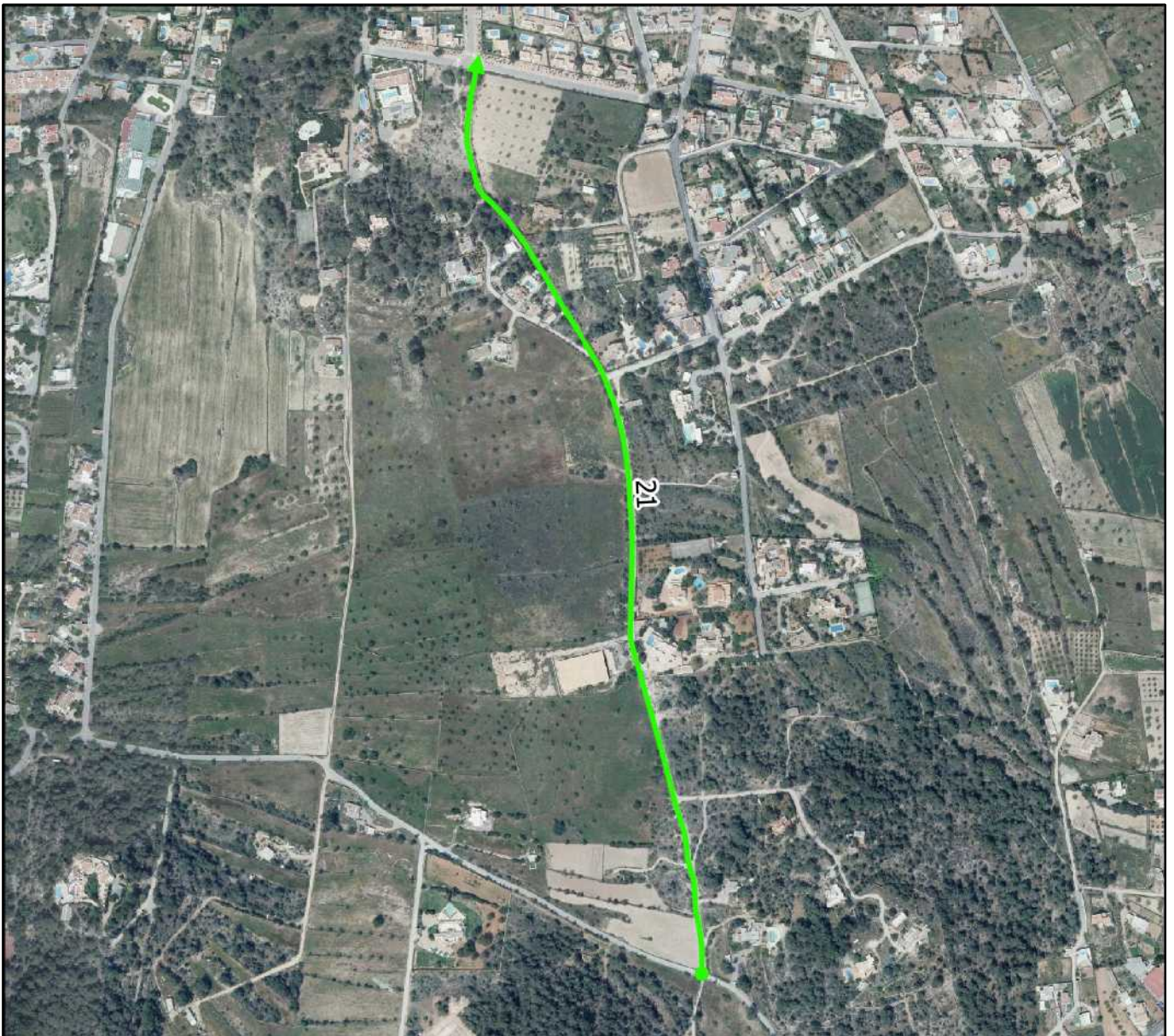
Ancho medio: 4 m

Coordenada inicio (ETRS89 UTM 31): 352833, 4313206 m

Coordenada fin (ETRS89 UTM 31): 352605, 4314110 m



Plano de detalle



0 100 200 300 400 m



Otras características del camino:

Nº Inventario: 1-1B/000096

Nº Inventario anterior: 96

Pavimentado: No.

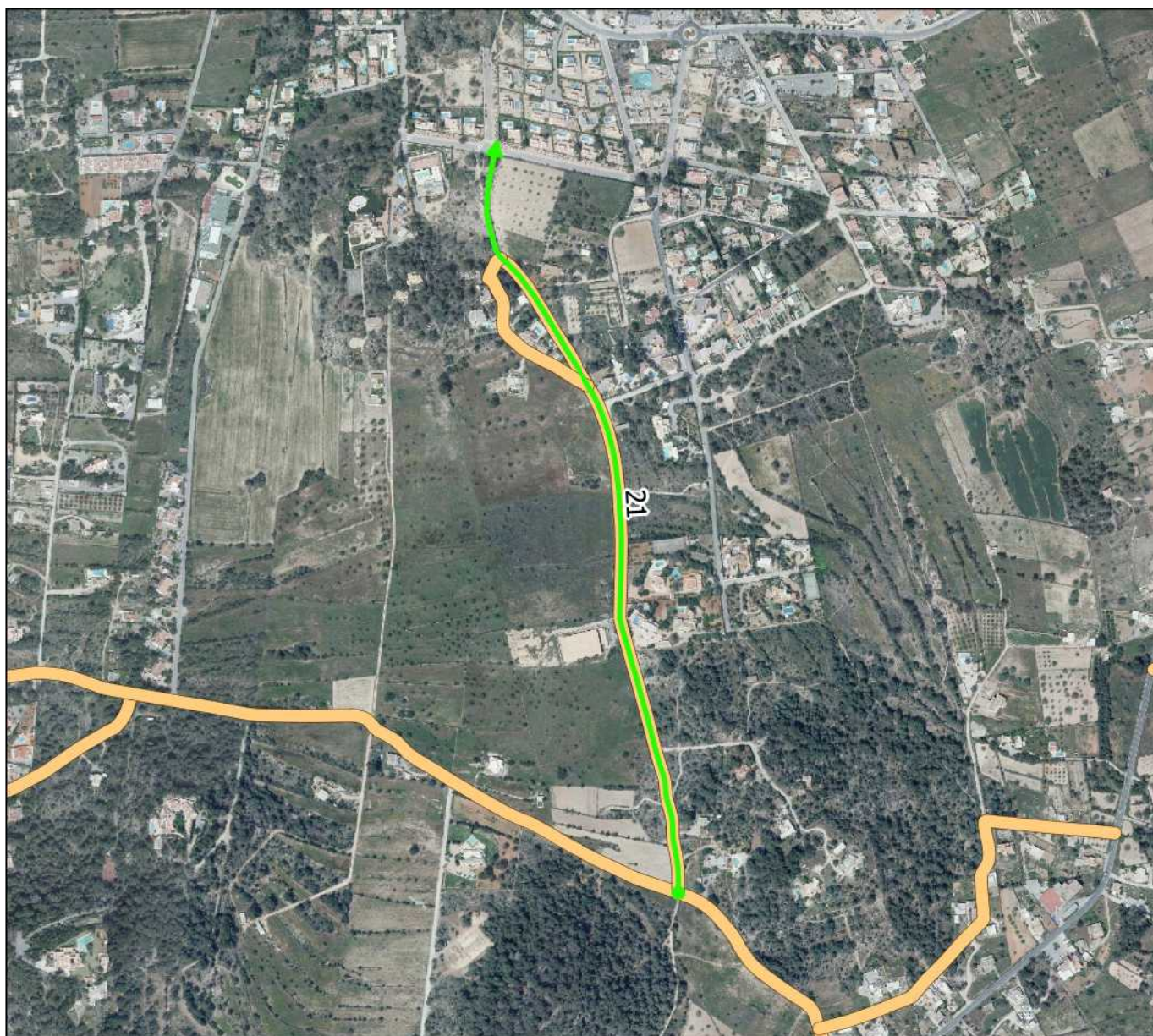
Aparece en ortofoto de 1956: Si.

Aparece en cartografía catastral antigua: No.

Aparece en cartografía catastral actual: Sin datos.

Observaciones de revisión: Camino que aparece en la foto del 56 aunque su trazado varía. Vial que da salida a un pequeño núcleo urbano.

Superposición sobre el inventario anterior de caminos



Plano situación

Nombre actual:

Nombre propuesto:

Nº Revisión: 22



Características geométricas del camino:

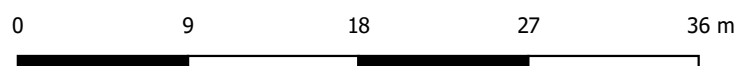

Longitud aproximada: 69 m

Ancho medio: 4 m

Coordenada inicio (ETRS89 UTM 31): 353416, 4313480 m

Coordenada fin (ETRS89 UTM 31): 353479, 4313508 m

Plano de detalle



Otras características del camino:

Nº Inventario: 1-1B/000097

Nº Inventario anterior: 97

Pavimentado: Si.


Aparce en ortofoto de 1956: No.

Aparce en cartografía catastral antigua: No.

Aparce en cartografía catastral actual: Si.

Observaciones de revisión: Acortar trazado al rústico, el resto debe pasar a calle.

Superposición sobre el inventario anterior de caminos



Plano situación

Nombre actual: A SANT AGUSTI
Nombre propuesto: CAMI D'ES VEDRA

Nº Revisión: 23



Características geométricas del camino:

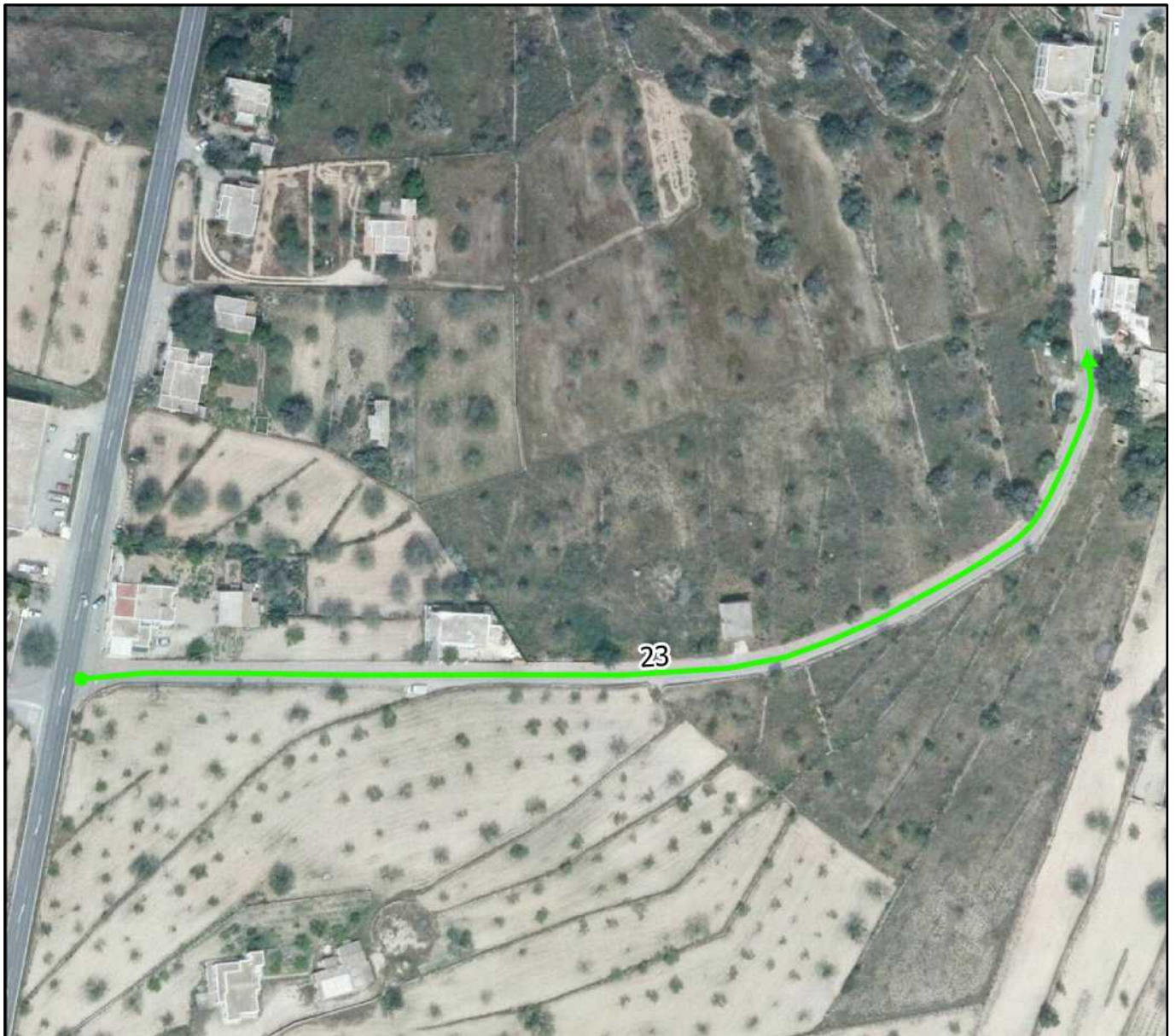
Longitud aproximada: 335 m

Ancho medio: 4 m

Coordenada inicio (ETRS89 UTM 31): 351806, 4311430 m

Coordenada fin (ETRS89 UTM 31): 352097, 4311521 m

Plano de detalle



0 40 80 120 160 m



Otras características del camino:

Nº Inventario: 1-1B/000098

Nº Inventario anterior: 98

Pavimentado: Si.

Aparce en ortofoto de 1956: Si.

Aparce en cartografía catastral antigua:

Aparce en cartografía catastral actual: Si.

Observaciones de revisión: Acortar trazado al rústico, el resto debe pasar a calle.

Superposición sobre el inventario anterior de caminos

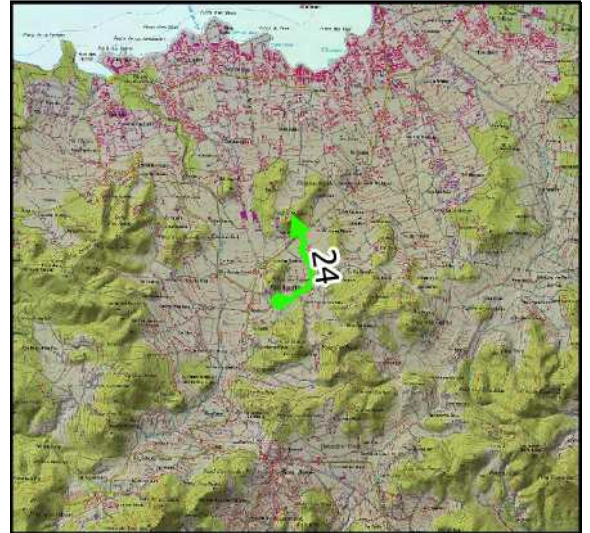


Plano situación

Nombre actual:

Nombre propuesto: CAMI DE SES CREUS

Nº Revisión: 24



Características geométricas del camino:

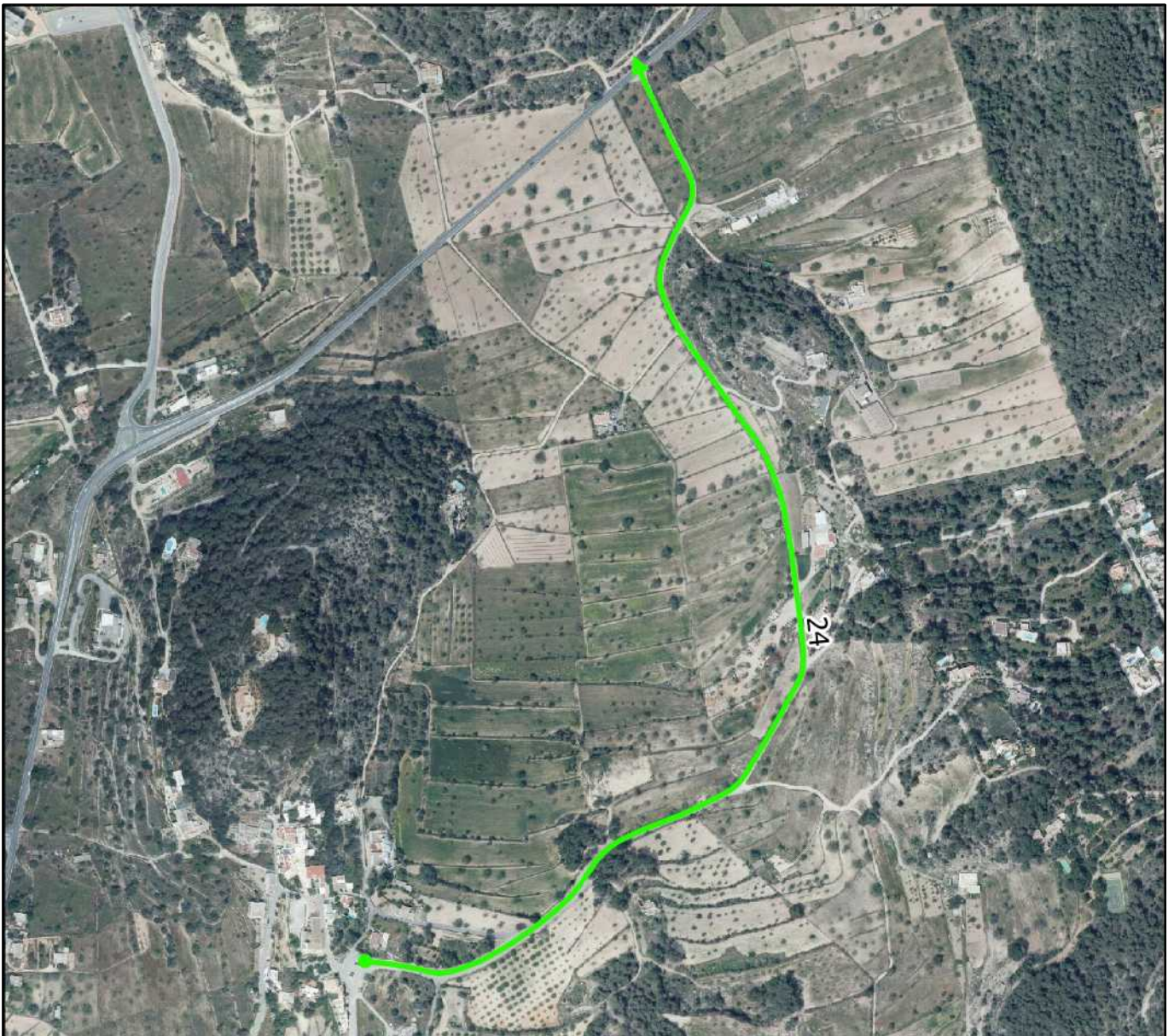
Longitud aproximada: 1214 m

Ancho medio: 4 m

Coordenada inicio (ETRS89 UTM 31): 352198, 4311554 m

Coordenada fin (ETRS89 UTM 31): 352473, 4312439 m

Plano de detalle



0 100 200 300 400 m



Otras características del camino:

Nº Inventario: 1-1B/000100

Nº Inventario anterior: 100

Pavimentado: Si.

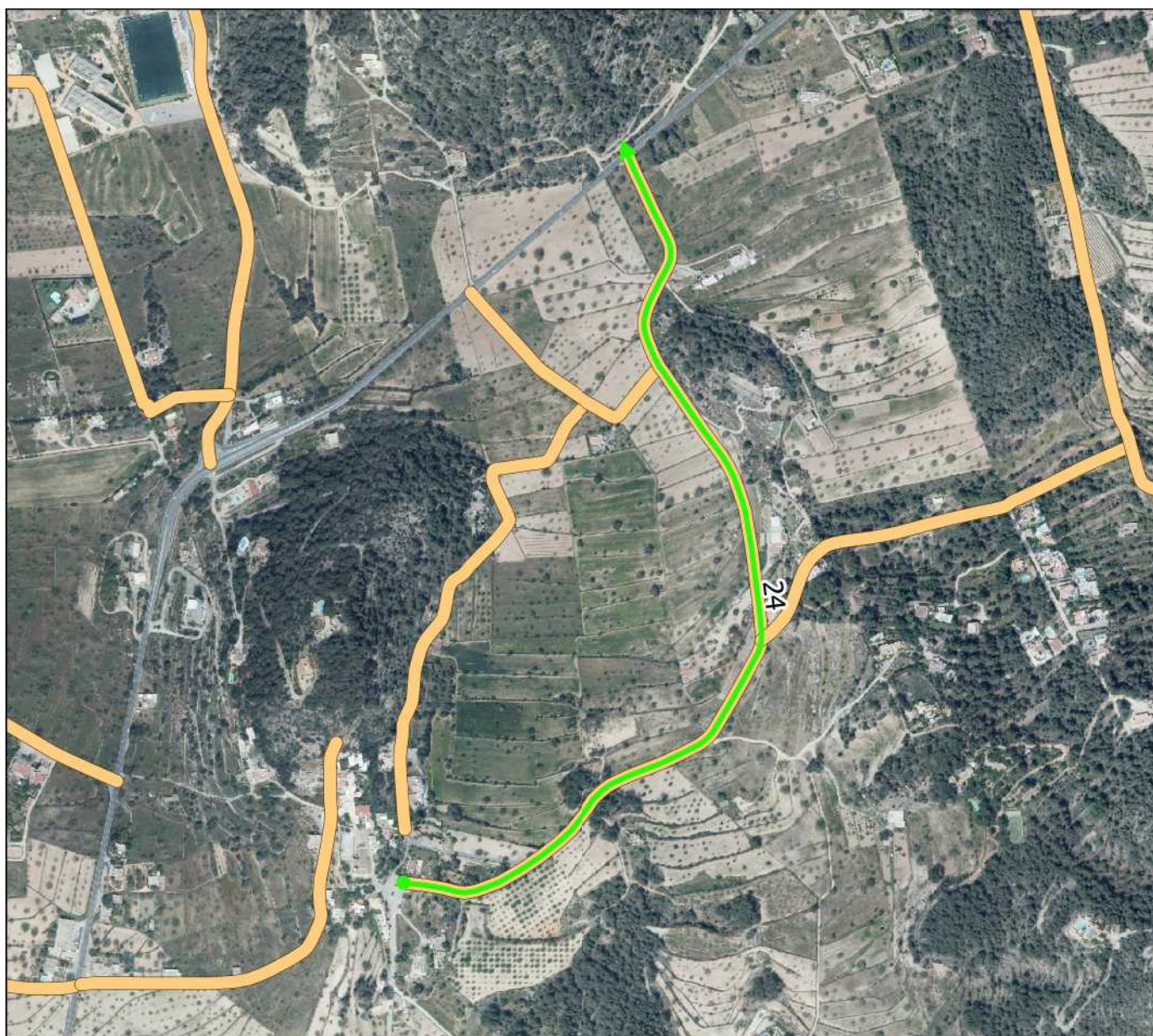
Aparce en ortofoto de 1956: Si.

Aparce en cartografía catastral antigua:

Aparce en cartografía catastral actual: Si.

Observaciones de revisión: Camino asfaltado.

Superposición sobre el inventario anterior de caminos



Plano situación

Nombre actual: DE BENIMUSSA OESTE
Nombre propuesto: CAMI DE BENIMUSSA
PONENT

Nº Revisión: 25

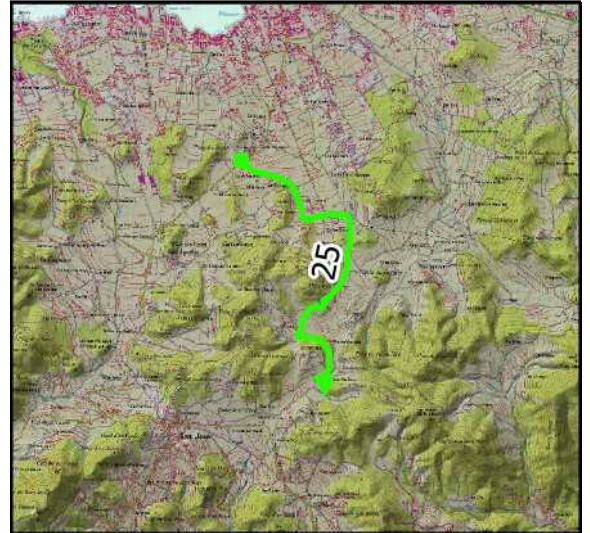
Características geométricas del camino:

Longitud aproximada: 4633 m

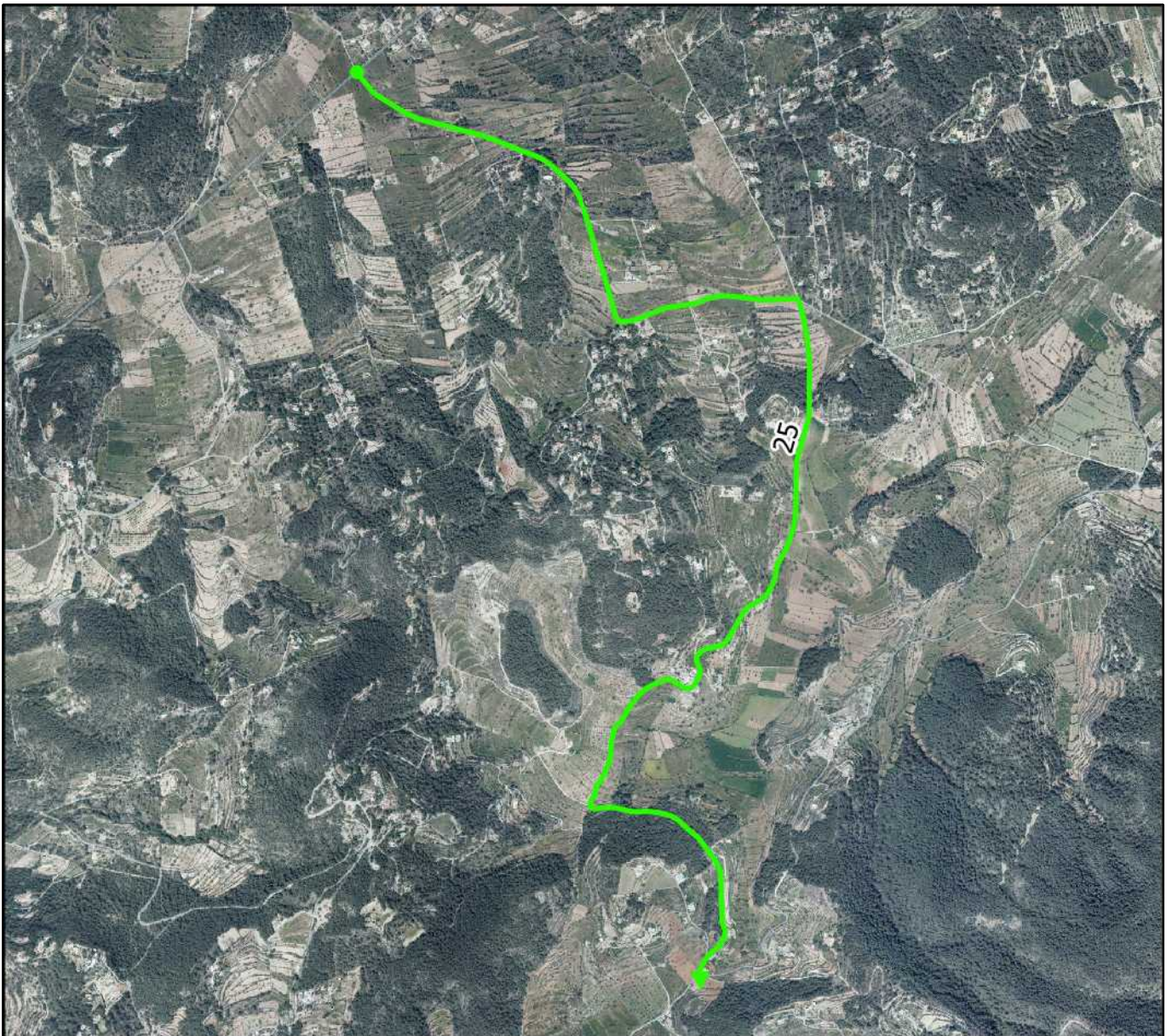
Ancho medio: 12 m

Coordenada inicio (ETRS89 UTM 31): 353051, 4312940 m

Coordenada fin (ETRS89 UTM 31): 354139, 4310097 m



Plano de detalle



0 500 1000 1500 2000 m



Otras características del camino:

Nº Inventario: 1-1B/000104

Nº Inventario anterior: 102

Pavimentado: Si.

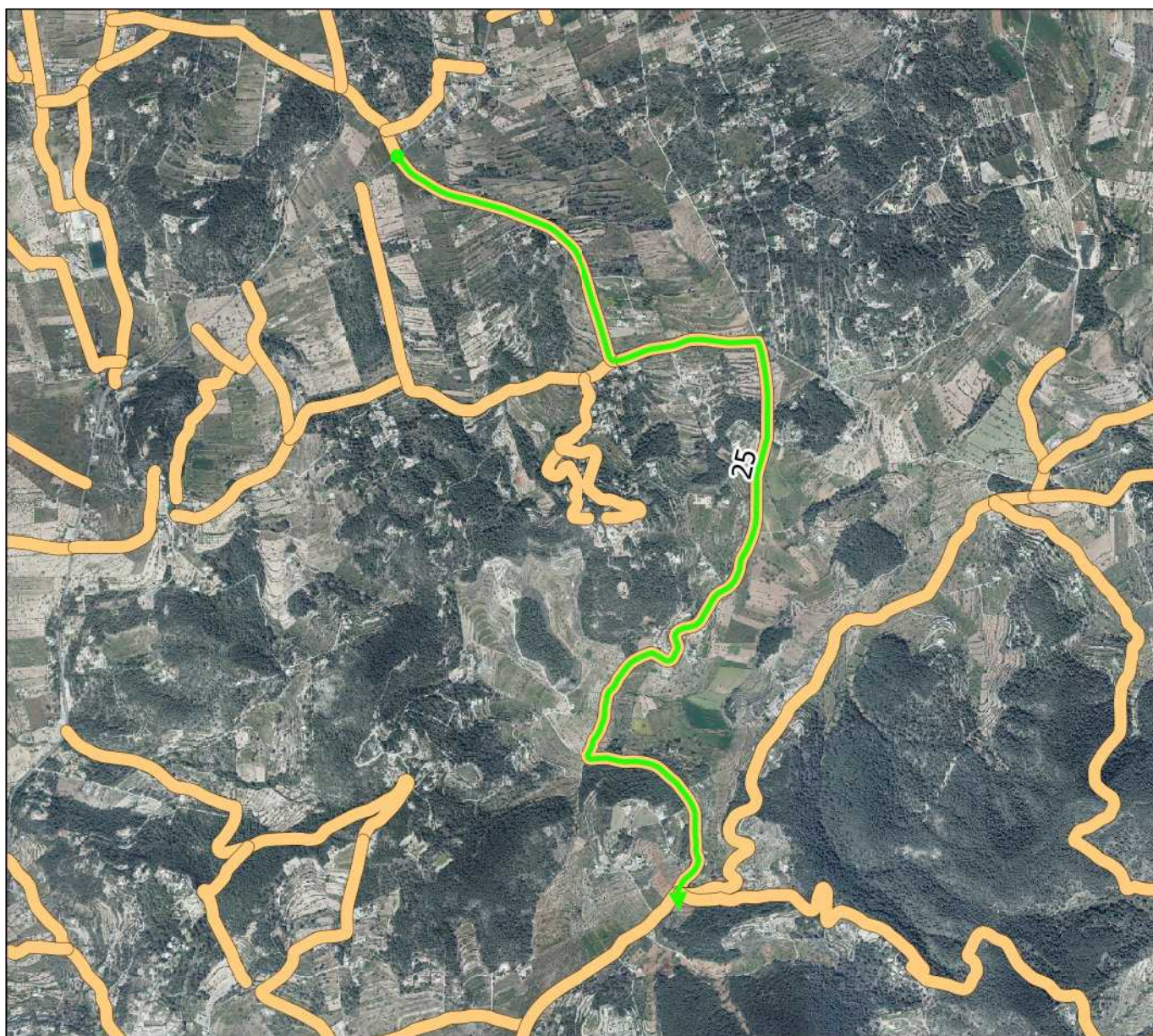
Aparce en ortofoto de 1956: Si.

Aparce en cartografía catastral antigua: Si.

Aparce en cartografía catastral actual: Si.

Observaciones de revisión: Camino asfaltado.

Superposición sobre el inventario anterior de caminos



Plano situación

Nombre actual:

Nombre propuesto: CAMI DE DEVALL CAN PRIM

Nº Revisión: 26



Características geométricas del camino:

Longitud aproximada: 922 m

Ancho medio: 4 m

Coordenada inicio (ETRS89 UTM 31): 353550, 4309588 m

Coordenada fin (ETRS89 UTM 31): 352679, 4309445 m

Plano de detalle



0 100 200 300 400 m



Otras características del camino:

Nº Inventario: 1-1B/000337

Nº Inventario anterior: 10202

Pavimentado: Si.

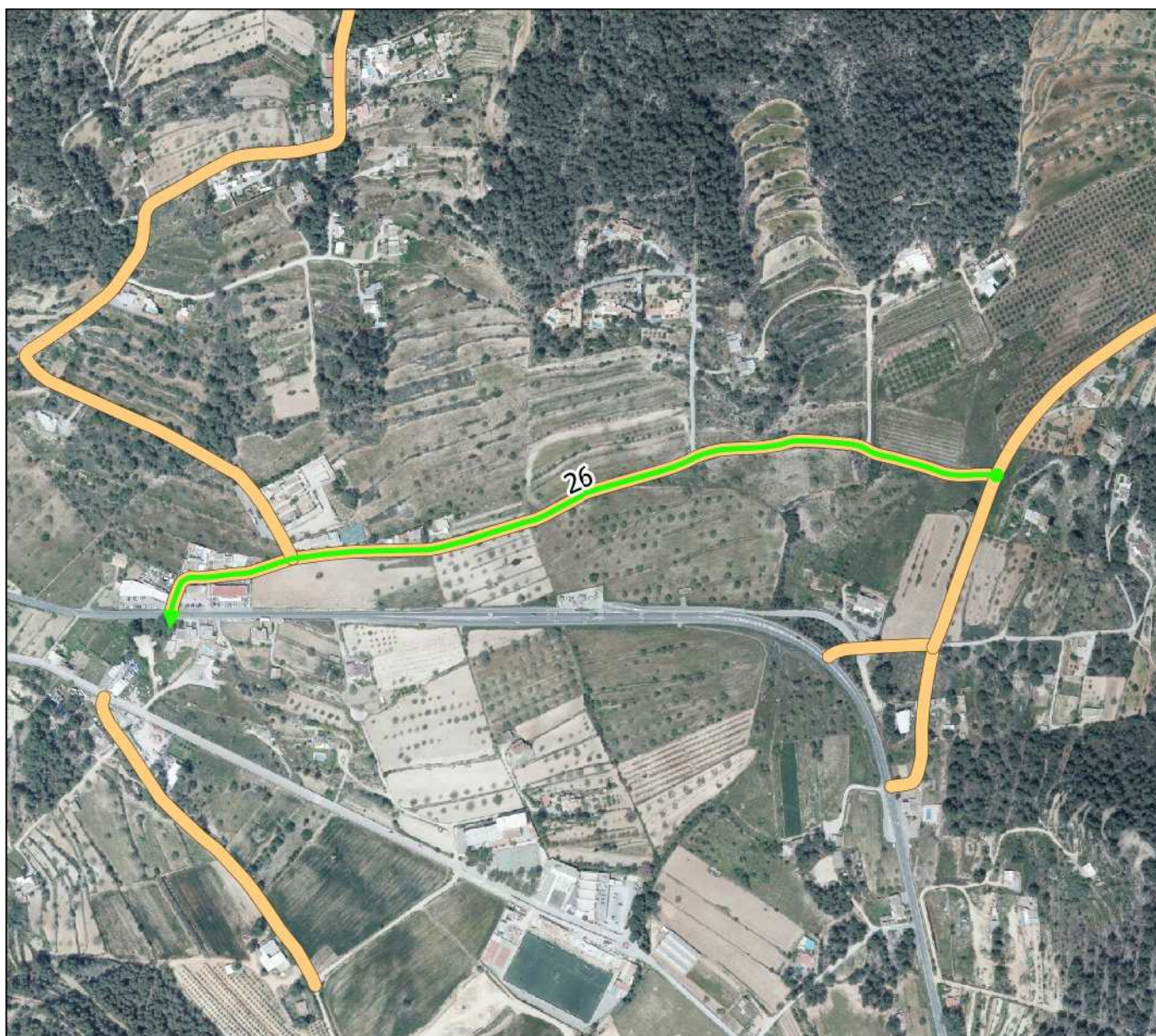
Aparce en ortofoto de 1956: Si.

Aparce en cartografía catastral antigua: Si.

Aparce en cartografía catastral actual: Si.

Observaciones de revisión: Camino asfaltado por el Ayuntamiento.

Superposición sobre el inventario anterior de caminos



Plano situación

Nombre actual:

Nombre propuesto: CAMI ES COLL D'EN MANYA

Nº Revisión: 27

Características geométricas del camino:

Longitud aproximada: 3200 m

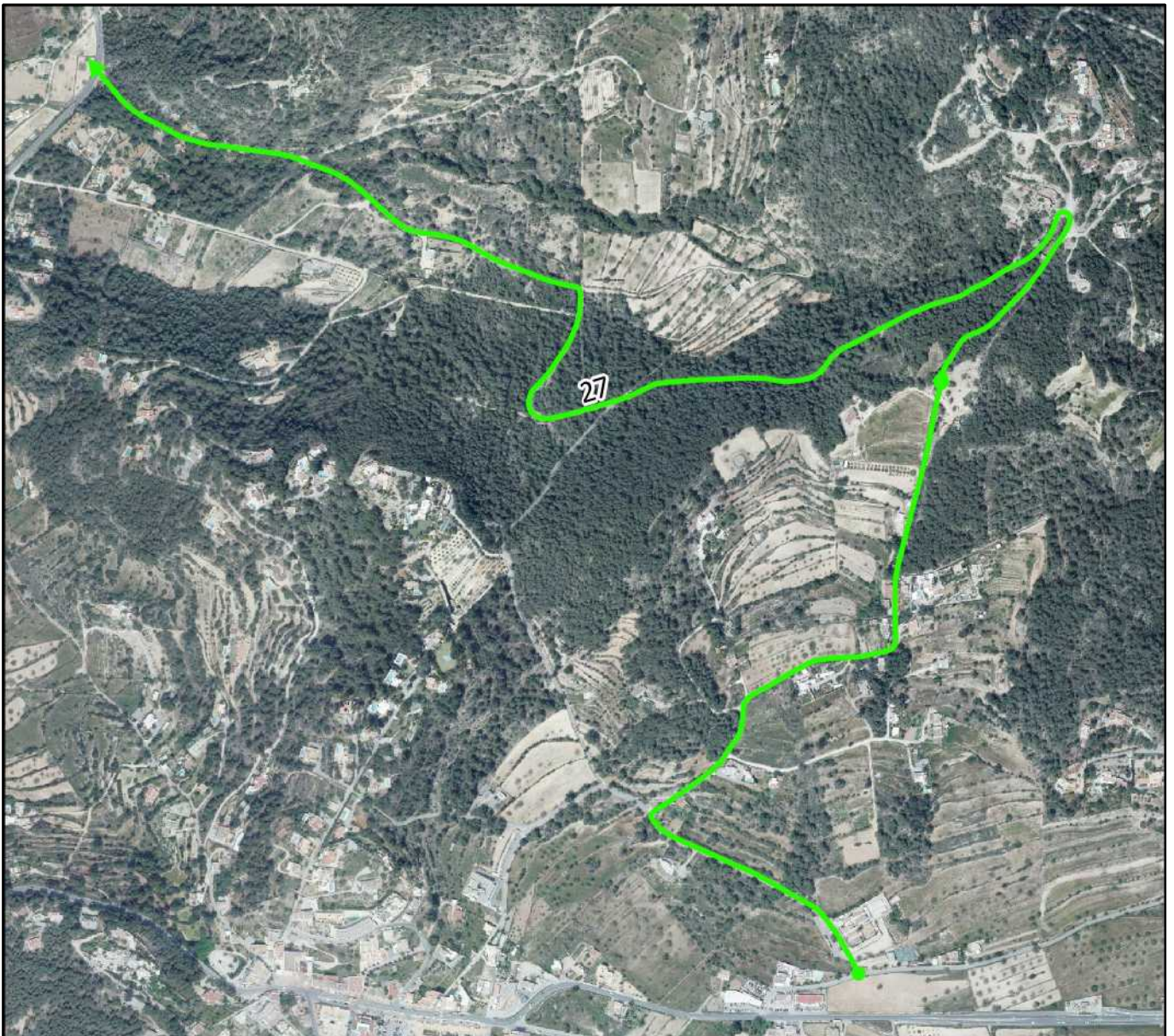
Ancho medio: 4 m

Coordenada inicio (ETRS89 UTM 31): 352918, 4310300 m

Coordenada fin (ETRS89 UTM 31): 352918, 4310300 m



Plano de detalle



0 200 400 600 800 m



Otras características del camino:

Nº Inventario: 1-1B/000338

Nº Inventario anterior: 10203

Pavimentado: Si parcialmente.

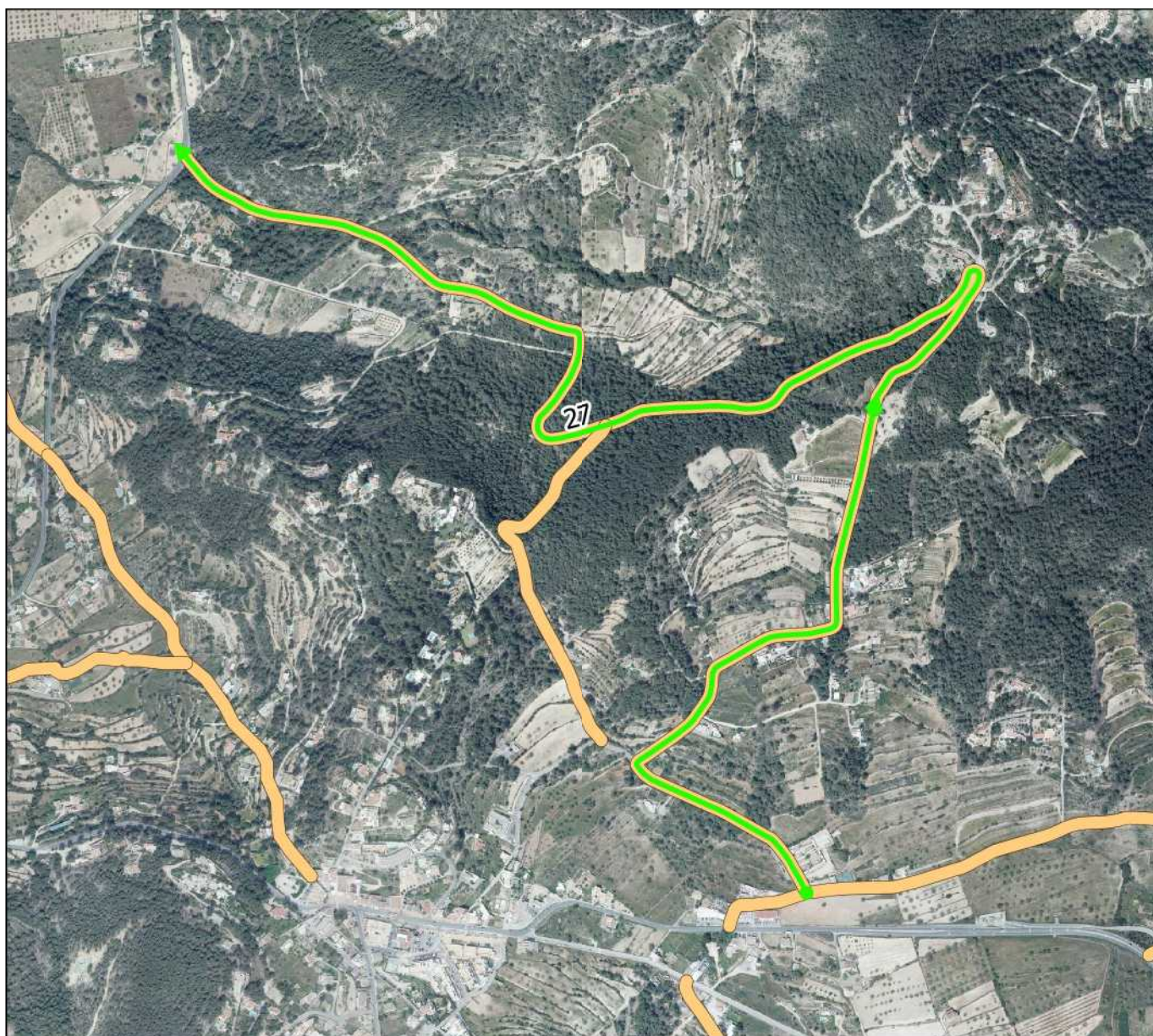
Aparce en ortofoto de 1956: Parcialmente.

Aparce en cartografía catastral antigua: No.

Aparce en cartografía catastral actual: Si.

Observaciones de revisión: Camino parcialmente asfaltado.

Superposición sobre el inventario anterior de caminos

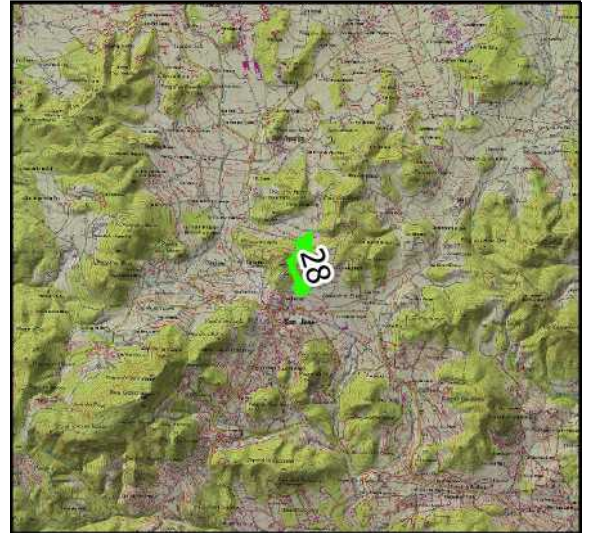


Plano situación

Nombre actual:

Nombre propuesto: CAMI DE SA SERRA DE
PORTMANY

Nº Revisión: 28



Características geométricas del camino:

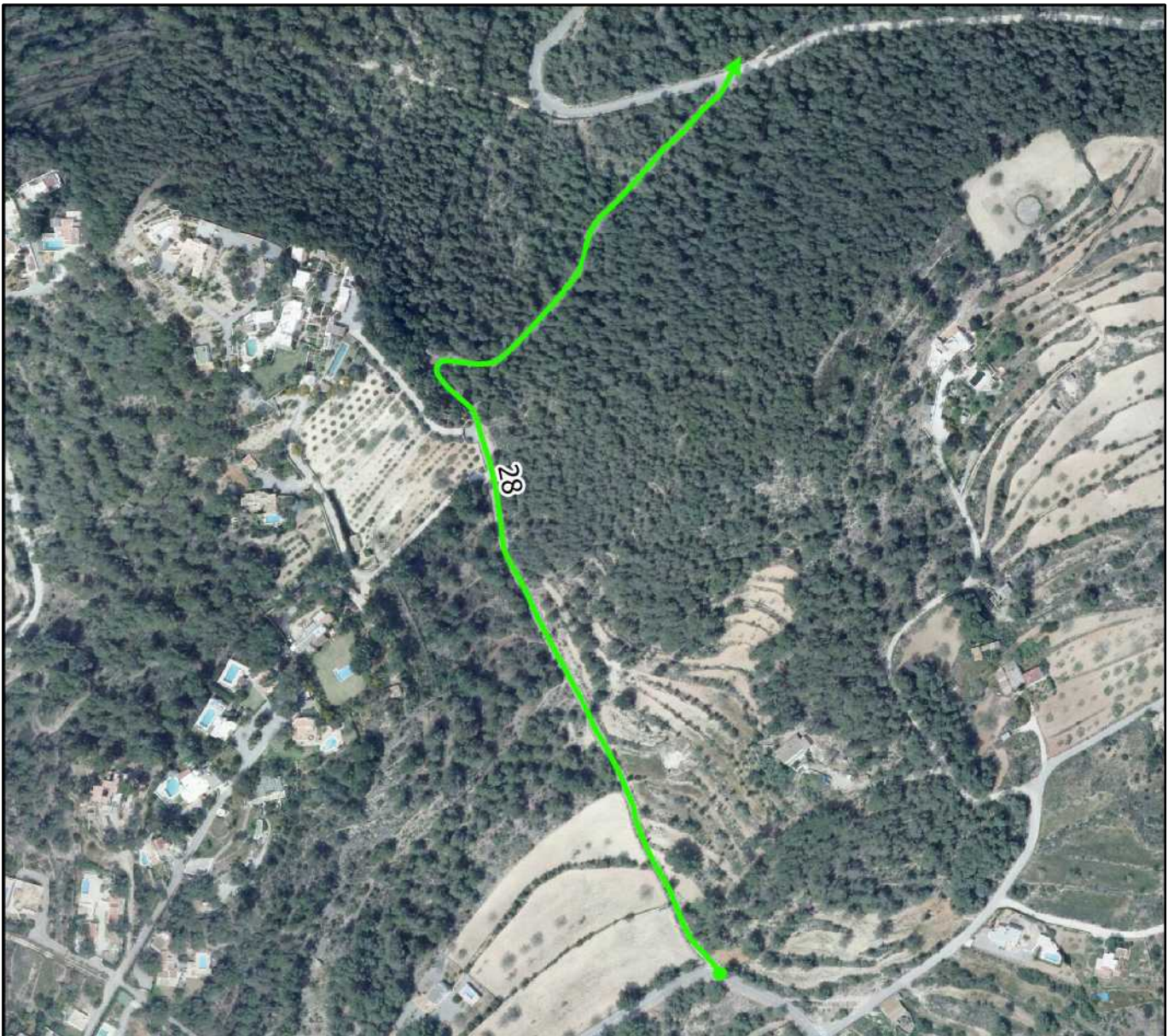
Longitud aproximada: 649 m

Ancho medio: 4 m

Coordenada inicio (ETRS89 UTM 31): 352467, 4309753 m

Coordenada fin (ETRS89 UTM 31): 352474, 4310275 m

Plano de detalle



0 90 180 270 360 m



Otras características del camino:

Nº Inventario: 1-1B/000339

Nº Inventario anterior: 10204

Pavimentado: Si.

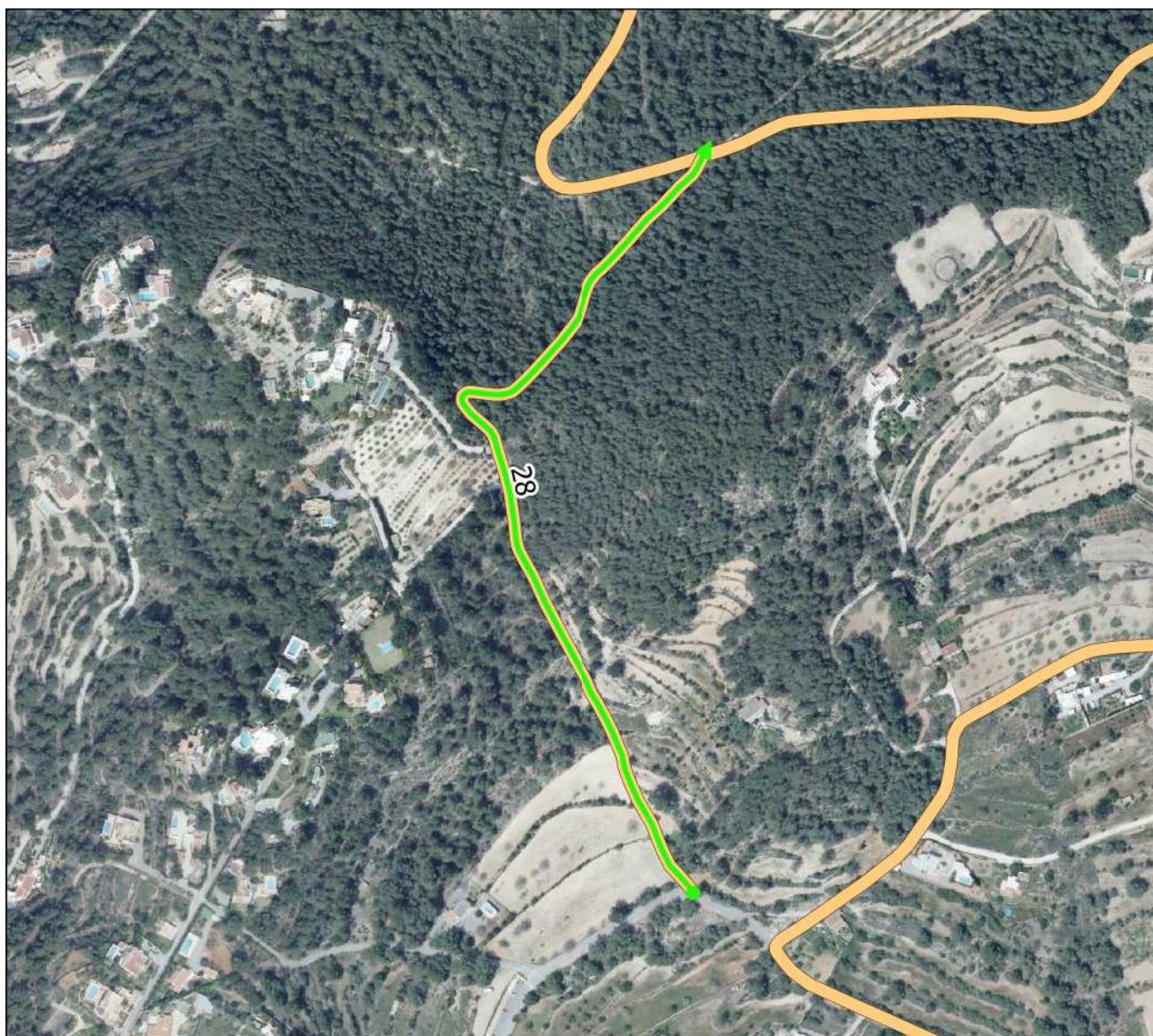
Aparce en ortofoto de 1956: Parcialmente.

Aparce en cartografía catastral antigua:

Aparce en cartografía catastral actual: Si.

Observaciones de revisión: Vial asfaltado por la Corporación.

Superposición sobre el inventario anterior de caminos



Plano situación

Nombre actual:

Nombre propuesto: CAMI DE CAN PEP XICA

Nº Revisión: 29

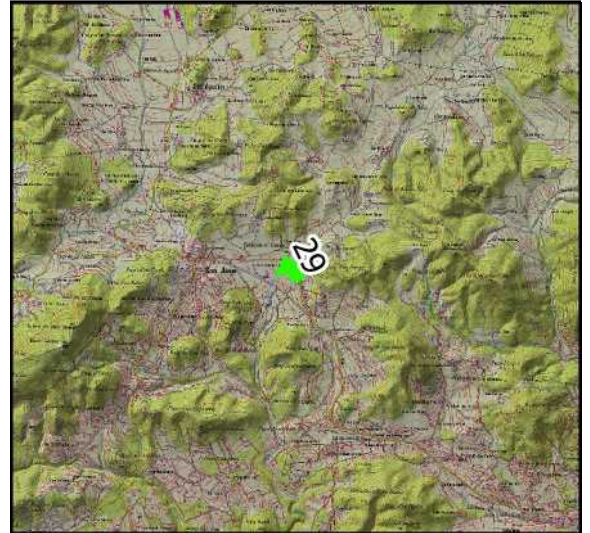
Características geométricas del camino:

Longitud aproximada: 281 m

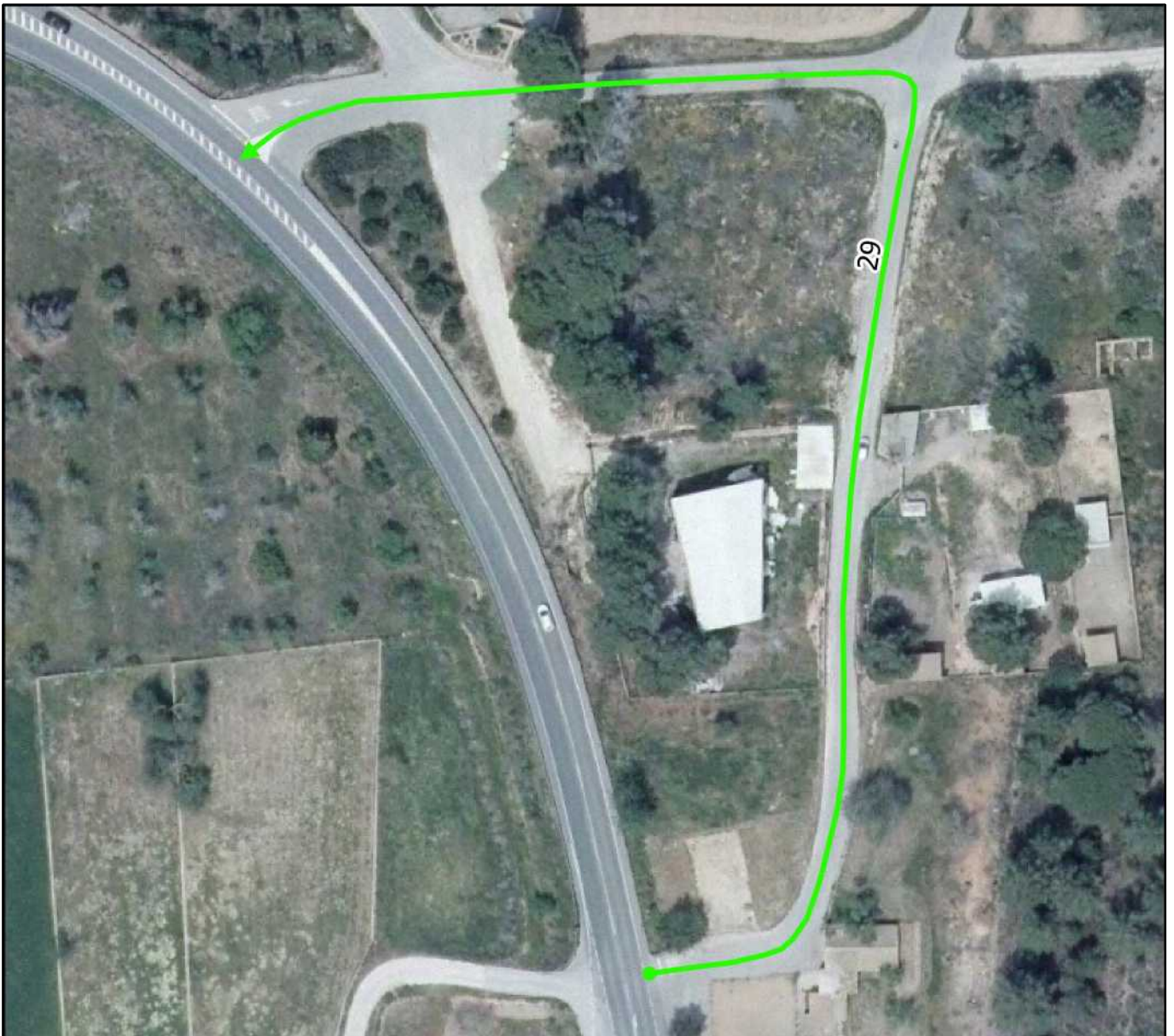
Ancho medio: 4 m

Coordenada inicio (ETRS89 UTM 31): 353439, 4309260 m

Coordenada fin (ETRS89 UTM 31): 353373, 4309396 m



Plano de detalle



0 20 40 60 80 m



Otras características del camino:

Nº Inventario: 1-1B/000336

Nº Inventario anterior: 10201

Pavimentado: Si.

Aparce en ortofoto de 1956: No.

Aparce en cartografía catastral antigua: Si.

Aparce en cartografía catastral actual: Si.

Observaciones de revisión: Camino asfaltado.

Superposición sobre el inventario anterior de caminos



Plano situación

Nombre actual: DE BENIMUSSA ESTE

Nombre propuesto: CAMI DE BENIMUSSA LLEVANT

Nº Revisión: 30

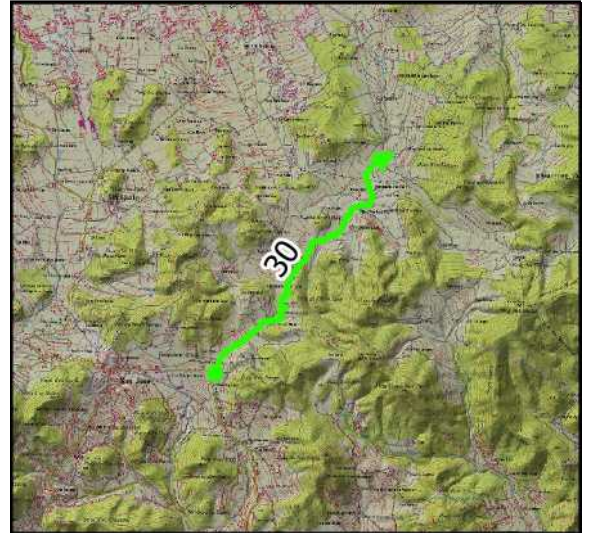
Características geométricas del camino:

Longitud aproximada: 4089 m

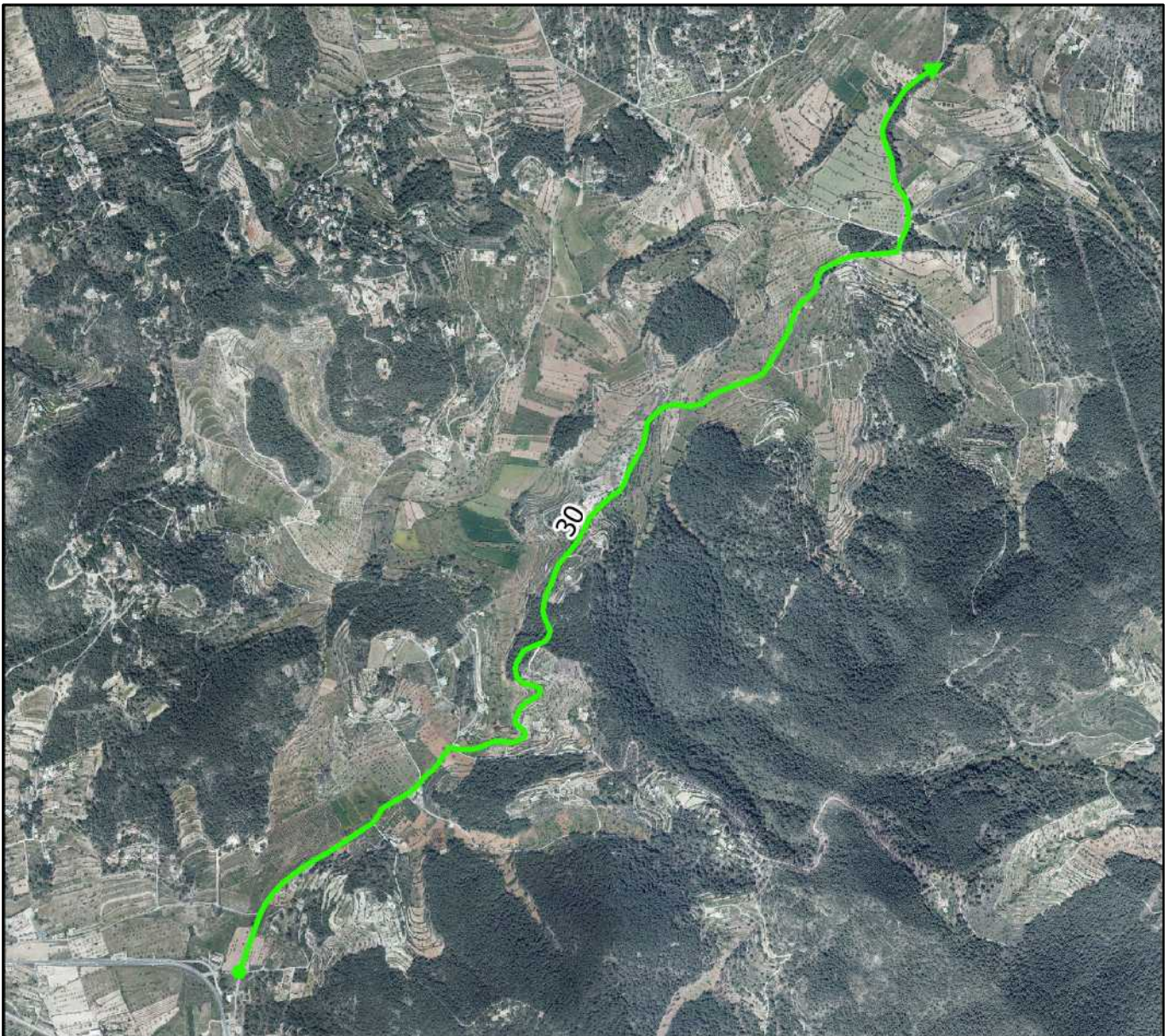
Ancho medio: 12 m

Coordenada inicio (ETRS89 UTM 31): 353483, 4309406 m

Coordenada fin (ETRS89 UTM 31): 355611, 4312180 m



Plano de detalle



0 400 800 1200 1600 m



Otras características del camino:

Nº Inventario: 1-1B/000105

Nº Inventario anterior: 103

Pavimentado: Si.

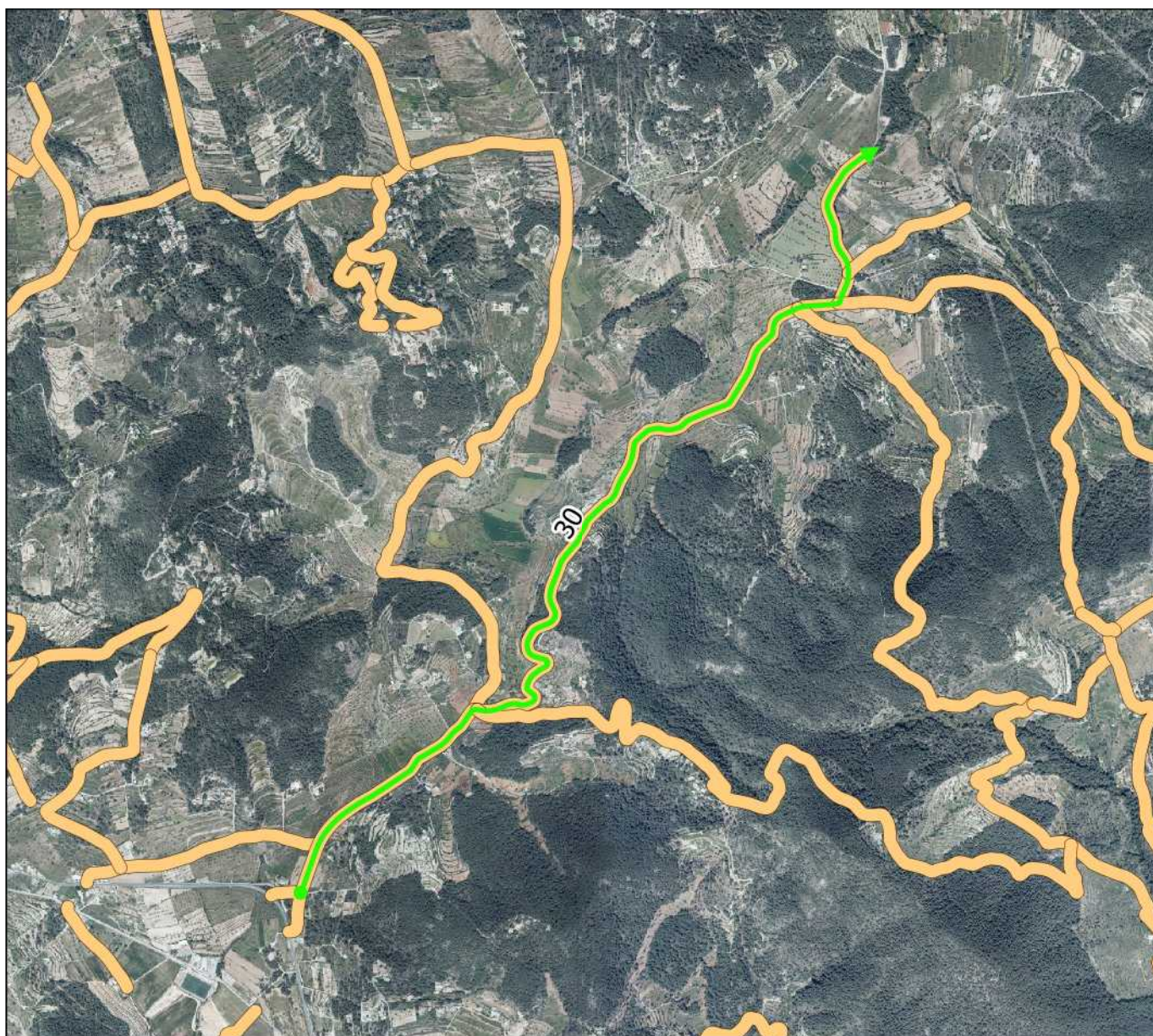
Aparce en ortofoto de 1956: Si.

Aparce en cartografía catastral antigua: Si parcialmente.

Aparce en cartografía catastral actual: Si.

Observaciones de revisión: Camino asfaltado.

Superposición sobre el inventario anterior de caminos



Plano situación

Nombre actual: DE CAS PLANES

Nombre propuesto:

Nº Revisión: 31

Características geométricas del camino:

Longitud aproximada: 517 m

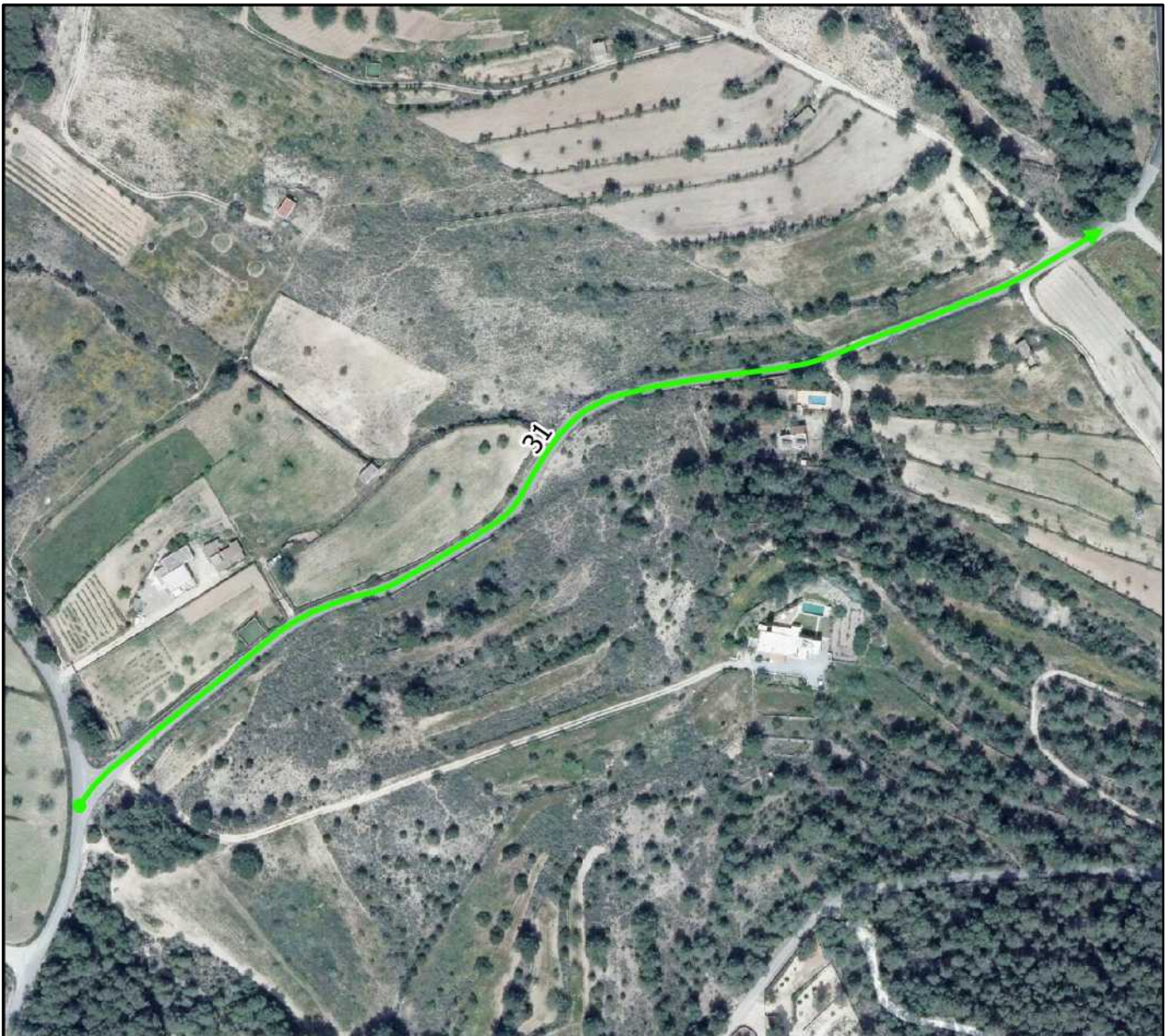
Ancho medio: 4 m

Coordenada inicio (ETRS89 UTM 31): 355551, 4311739 m

Coordenada fin (ETRS89 UTM 31): 355989, 4311986 m



Plano de detalle



0 60 120 180 240 m



Otras características del camino:

Nº Inventario: 1-1B/000340

Nº Inventario anterior: 10301

Pavimentado: Si.

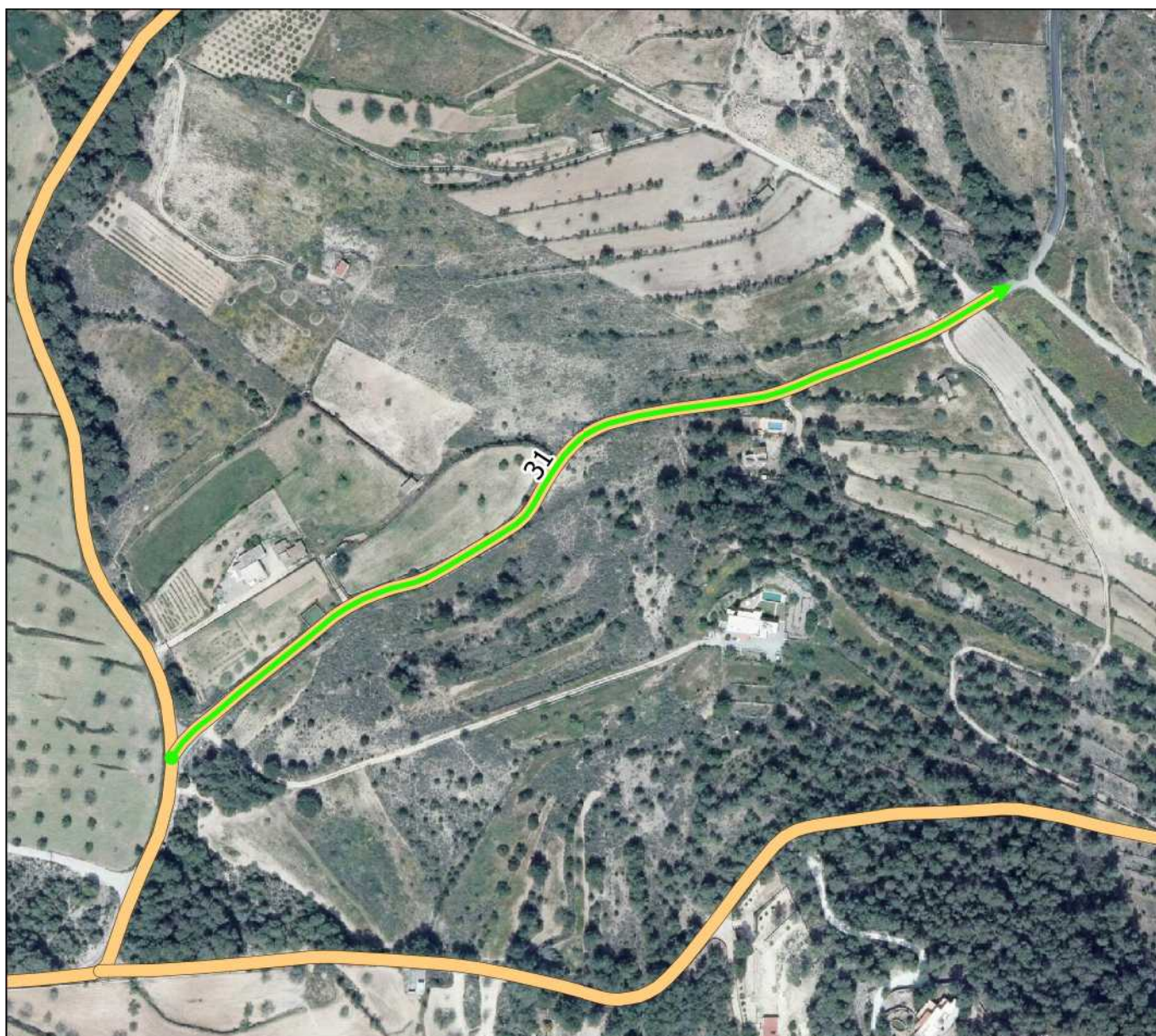
Aparce en ortofoto de 1956: Si.

Aparce en cartografía catastral antigua:

Aparce en cartografía catastral actual: Si.

Observaciones de revisión: Camino asfalto por el Ayuntamiento.

Superposición sobre el inventario anterior de caminos



Plano situación

Nombre actual: DE CAS COLLS

Nombre propuesto:

Nº Revisión: 32

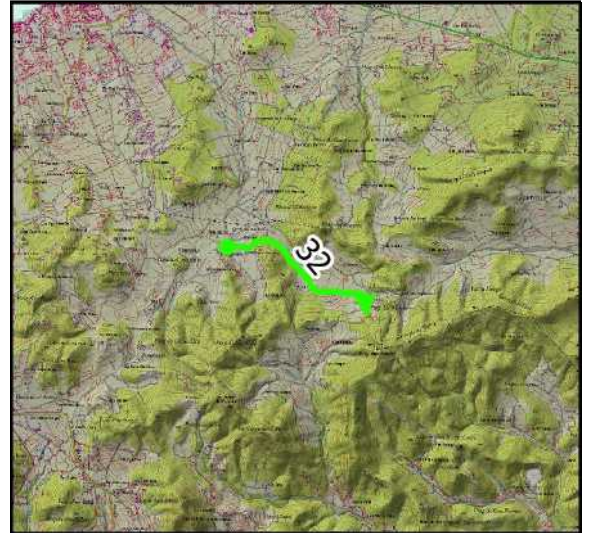
Características geométricas del camino:

Longitud aproximada: 2184 m

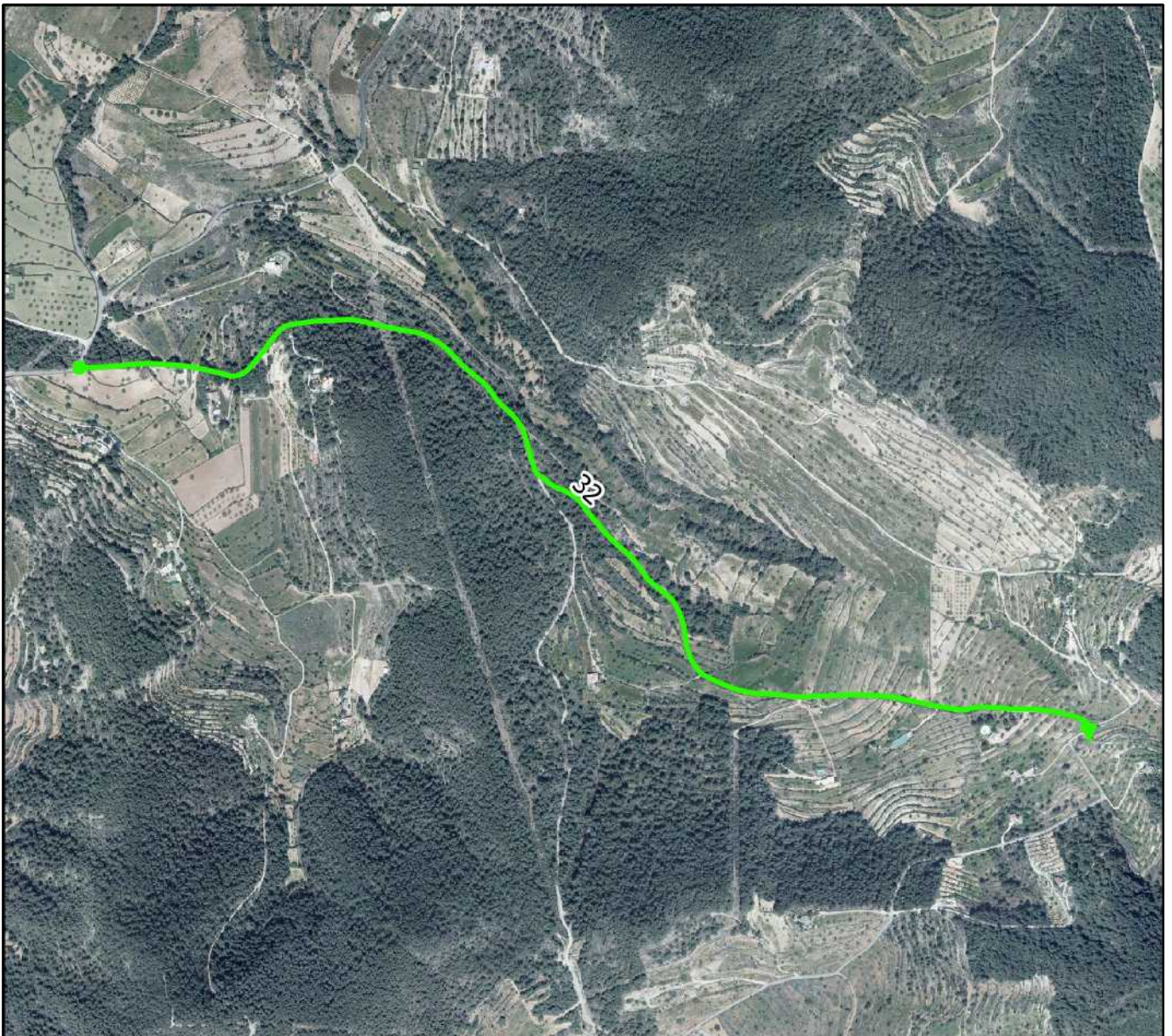
Ancho medio: 4 m

Coordenada inicio (ETRS89 UTM 31): 355513, 4311626 m

Coordenada fin (ETRS89 UTM 31): 357321, 4310987 m



Plano de detalle



0 200 400 600 800 m



Otras características del camino:

Nº Inventario: 1-1B/000107

Nº Inventario anterior: 105

Pavimentado: Si.

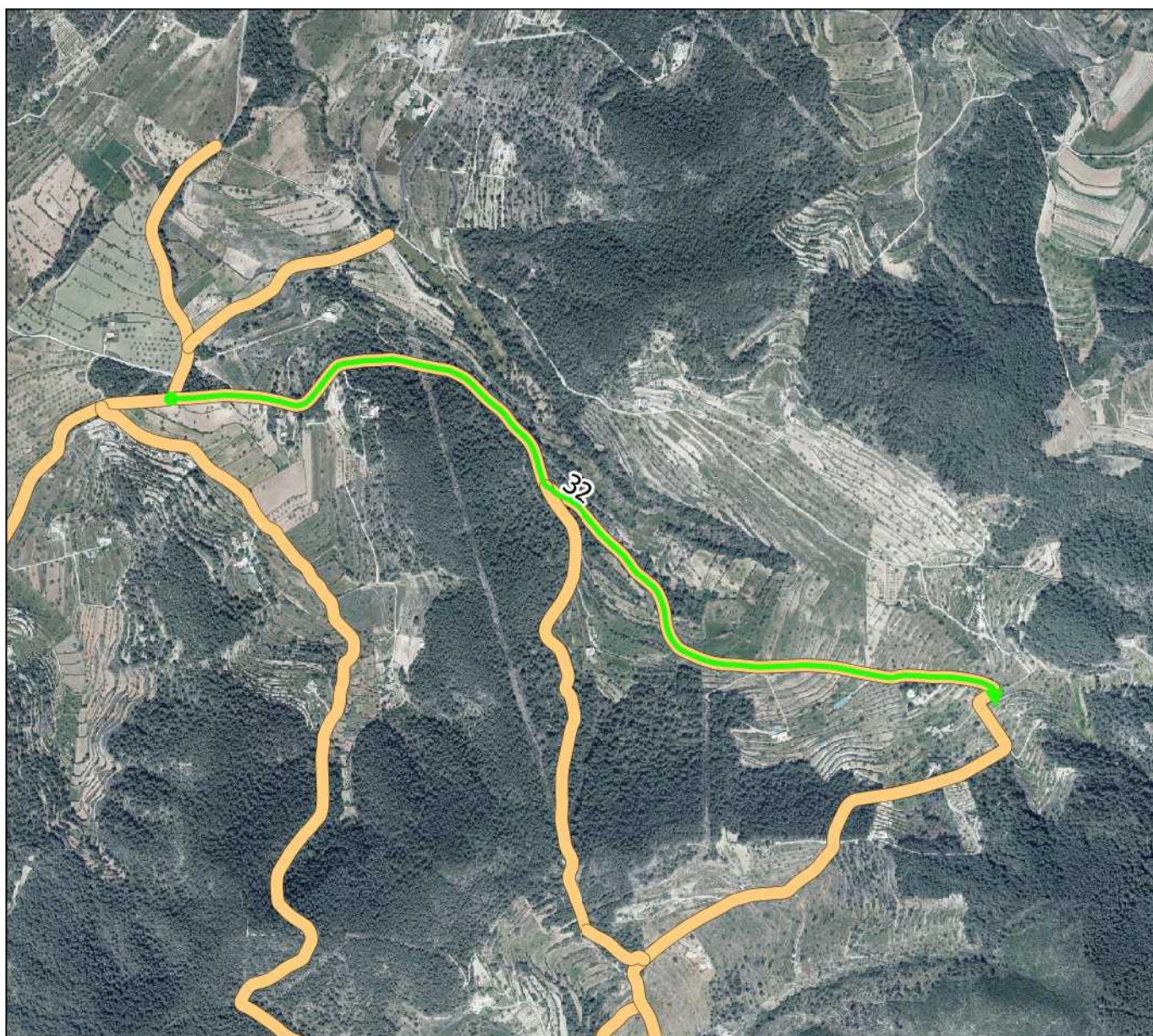
Aparce en ortofoto de 1956: Parcialmente.

Aparce en cartografía catastral antigua:

Aparce en cartografía catastral actual: Si.

Observaciones de revisión: Camino asfaltado por el Ayuntamiento. Este vial se parte en dos y su tramo final se añade tramo no incluido y va hasta límite de municipio. Sería conveniente ver si se conserva o modifica su nombre.

Superposición sobre el inventario anterior de caminos



Plano situación

Nombre actual: SAN JOSE A CALA FERRAN
Nombre propuesto: CRTRA. CALA TARIDA SUD

Nº Revisión: 33

Características geométricas del camino:

Longitud aproximada: 3686 m

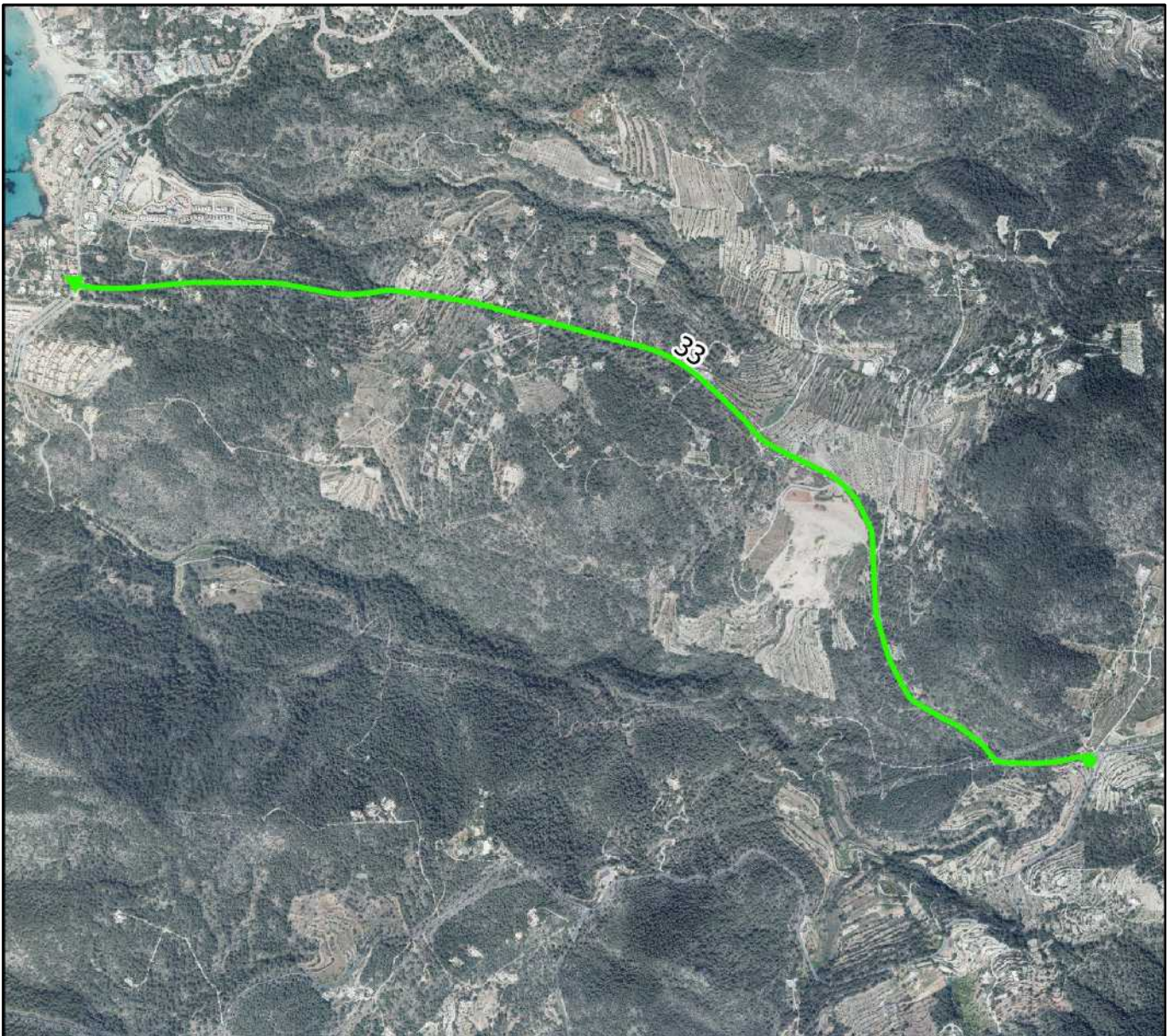
Ancho medio: 4 m

Coordenada inicio (ETRS89 UTM 31): 350191, 4309515 m

Coordenada fin (ETRS89 UTM 31): 347212, 4310915 m



Plano de detalle



0 400 800 1200 1600 m



Otras características del camino:

Nº Inventario: 1-1B/000108

Nº Inventario anterior: 106

Pavimentado: Si.

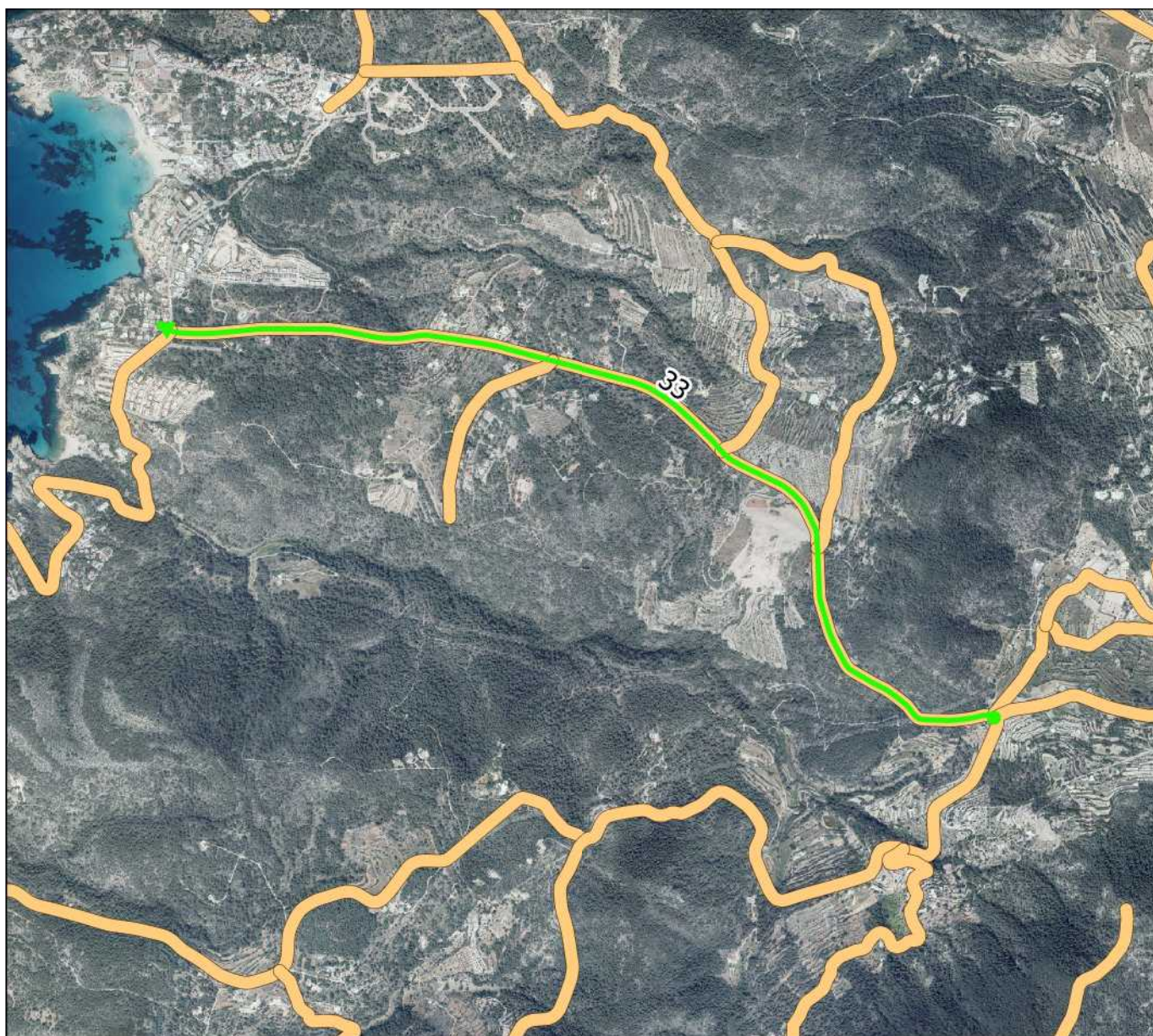
Aparce en ortofoto de 1956: Parcialmente.

Aparce en cartografía catastral antigua: No.

Aparce en cartografía catastral actual: Si.

Observaciones de revisión: Camino asfaltado por el Ayuntamiento

Superposición sobre el inventario anterior de caminos



Plano situación

Nombre actual: DE CALA MOLÍ A CALA VADELLA

Nombre propuesto:

Nº Revisión: 34



Características geométricas del camino:

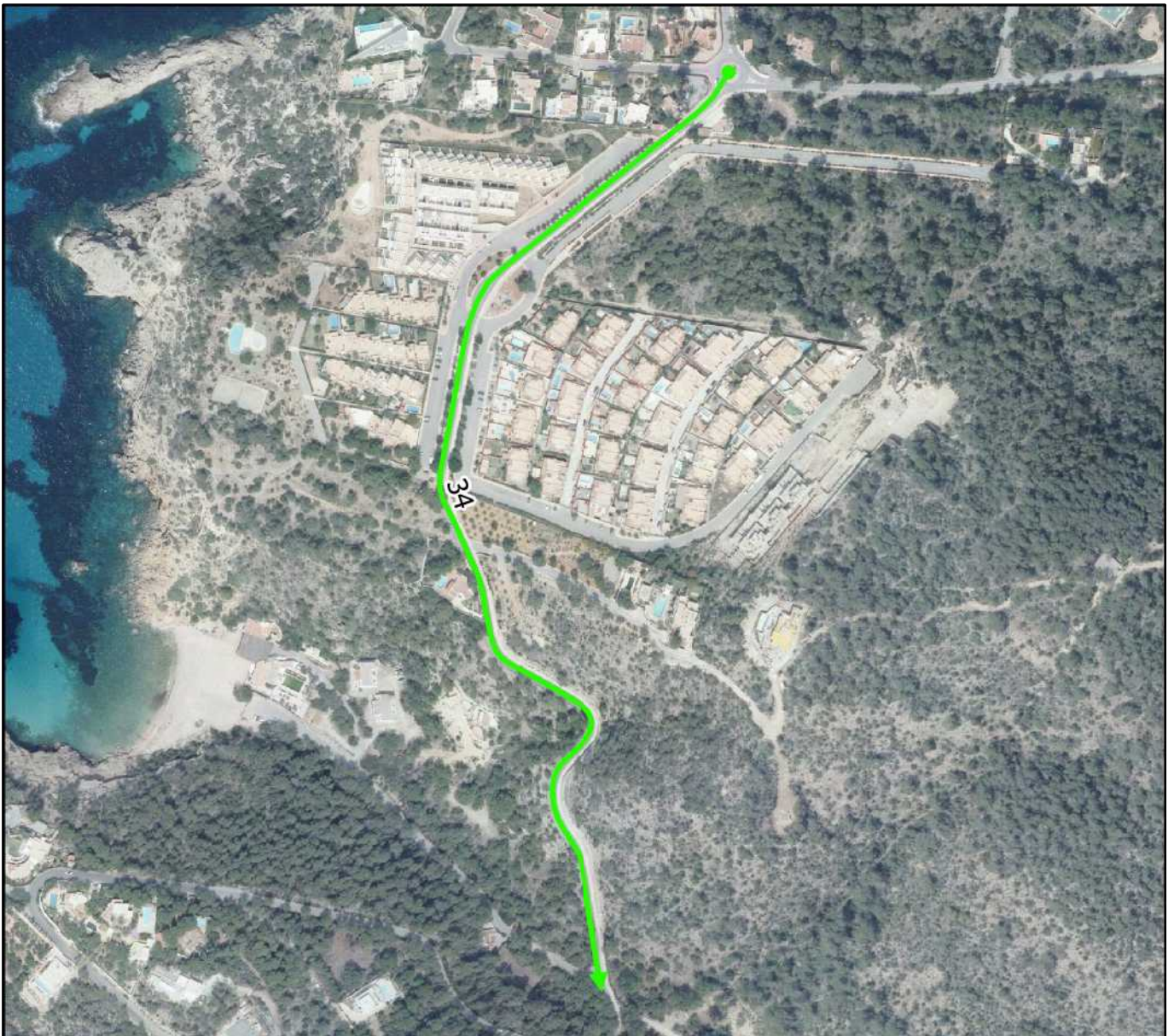
Longitud aproximada: 755 m

Ancho medio: 12 m

Coordenada inicio (ETRS89 UTM 31): 347212, 4310915 m

Coordenada fin (ETRS89 UTM 31): 347123, 4310299 m

Plano de detalle



Otras características del camino:

Nº Inventario: 1-1B/000109

Nº Inventario anterior: 107

Pavimentado: Si.

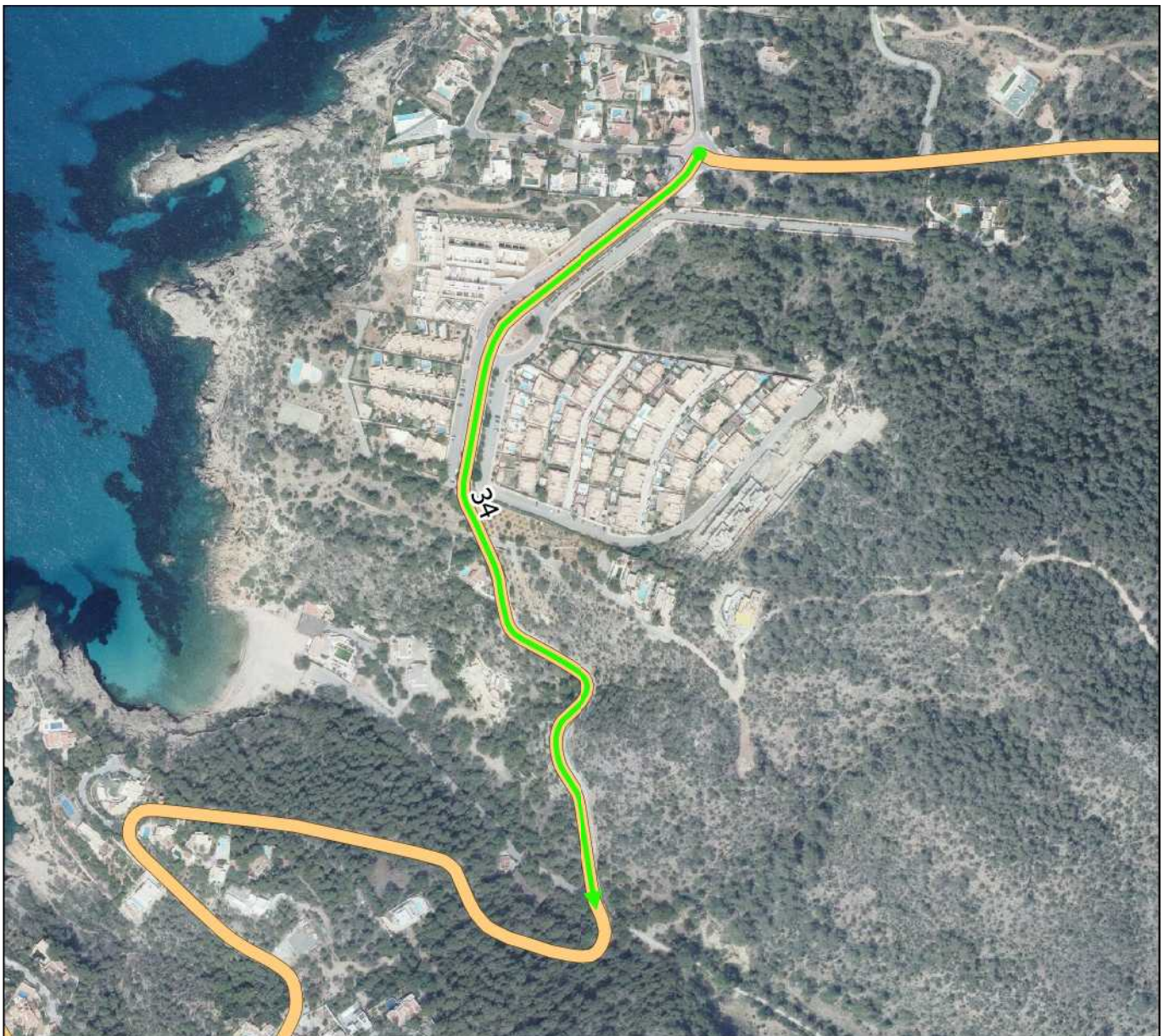
Aparece en ortofoto de 1956: No.

Aparece en cartografía catastral antigua: No.

Aparece en cartografía catastral actual: Si.

Observaciones de revisión: Camino asfaltado que discurre parcialmente en urbano. Se ha troceado este vial eliminando sus tramos en urbano. Los tramos eliminados deben considerarse calles.

Superposición sobre el inventario anterior de caminos



Plano situación

Nombre actual:

Nombre propuesto: CAMI DES CLOT D'ES LLAMP

Nº Revisión: 35

Características geométricas del camino:

Longitud aproximada: 355 m

Ancho medio: 4 m

Coordenada inicio (ETRS89 UTM 31): 346479, 4309200 m

Coordenada fin (ETRS89 UTM 31): 346439, 4309202 m



Plano de detalle



0 40 80 120 160 m

Otras características del camino:

Nº Inventario: 1-1B/000111

Nº Inventario anterior: 109

Pavimentado: Si.

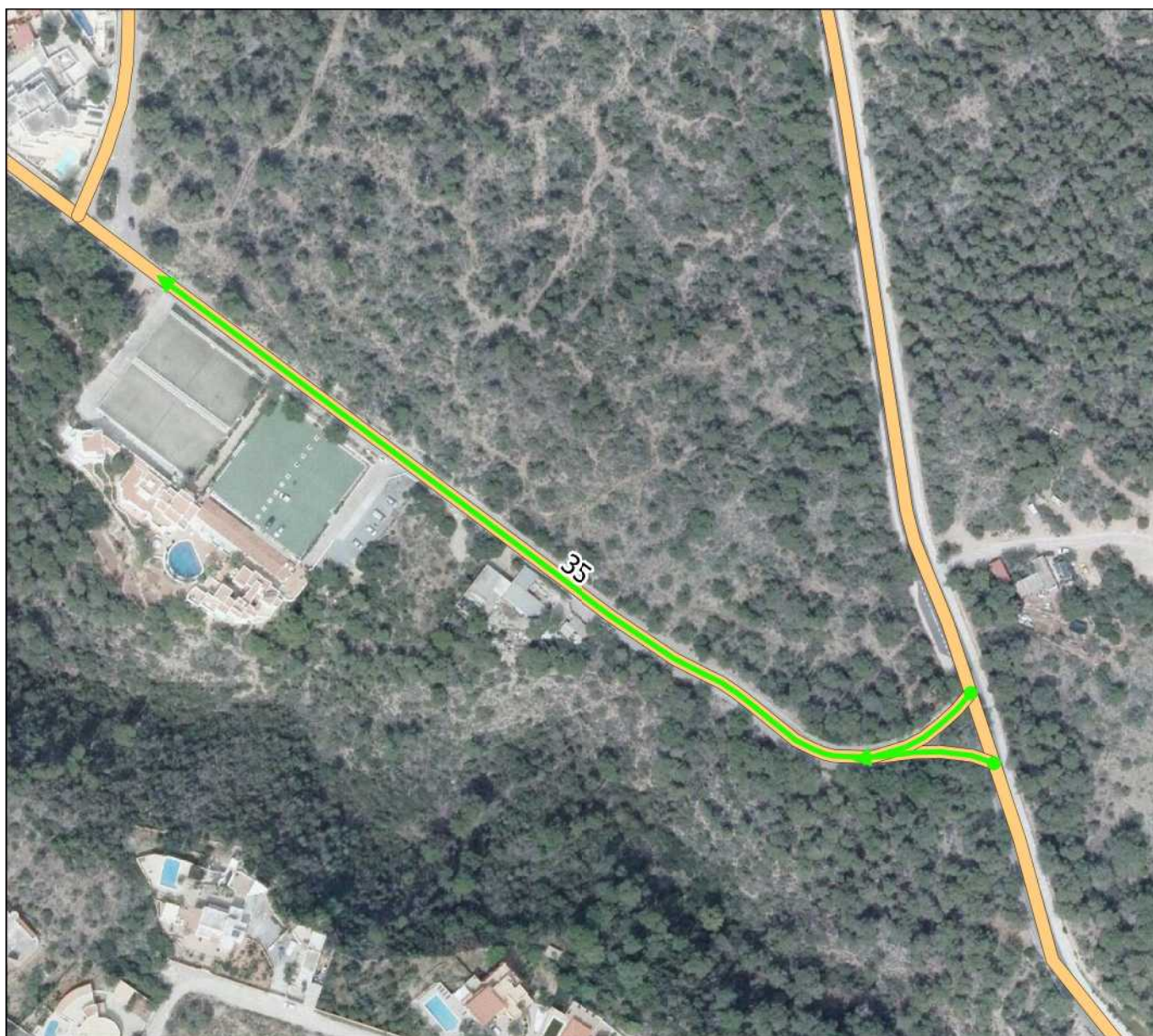
Aparce en ortofoto de 1956: No.

Aparce en cartografía catastral antigua: No.

Aparce en cartografía catastral actual: Si.

Observaciones de revisión: Acortar trazado al rústico, el resto debe pasar a calle.

Superposición sobre el inventario anterior de caminos



Plano situación

Nombre actual:

Nombre propuesto: CAMI RACO DES POU DES GINEBRE

Nº Revisión: 36

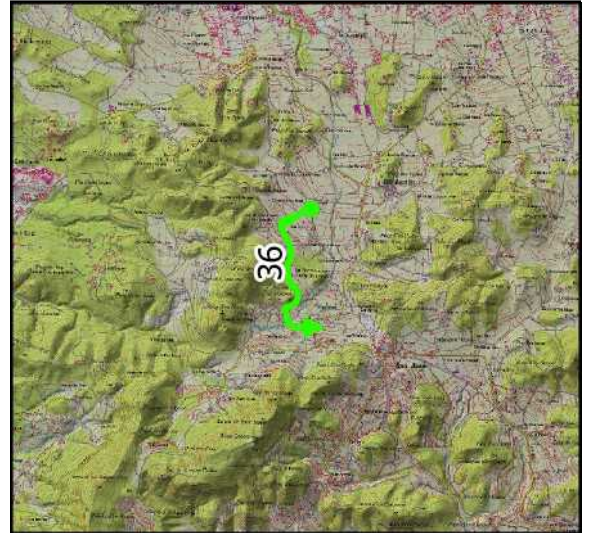
Características geométricas del camino:

Longitud aproximada: 2326 m

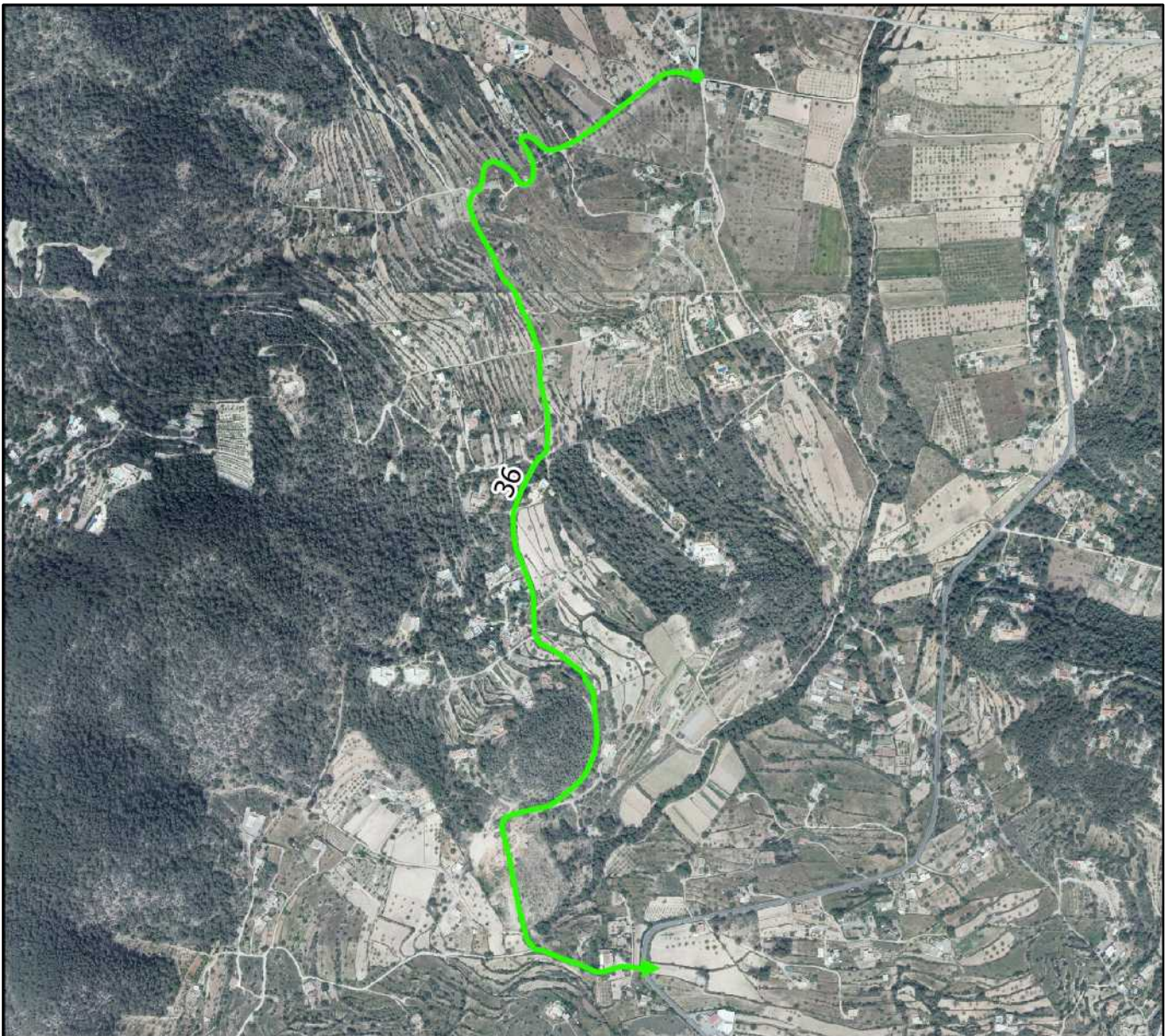
Ancho medio: 4 m

Coordenada inicio (ETRS89 UTM 31): 351124, 4311370 m

Coordenada fin (ETRS89 UTM 31): 351028, 4309811 m



Plano de detalle



0 200 400 600 800 m



Otras características del camino:

Nº Inventario: 1-1B/000112

Nº Inventario anterior: 110

Pavimentado: No.

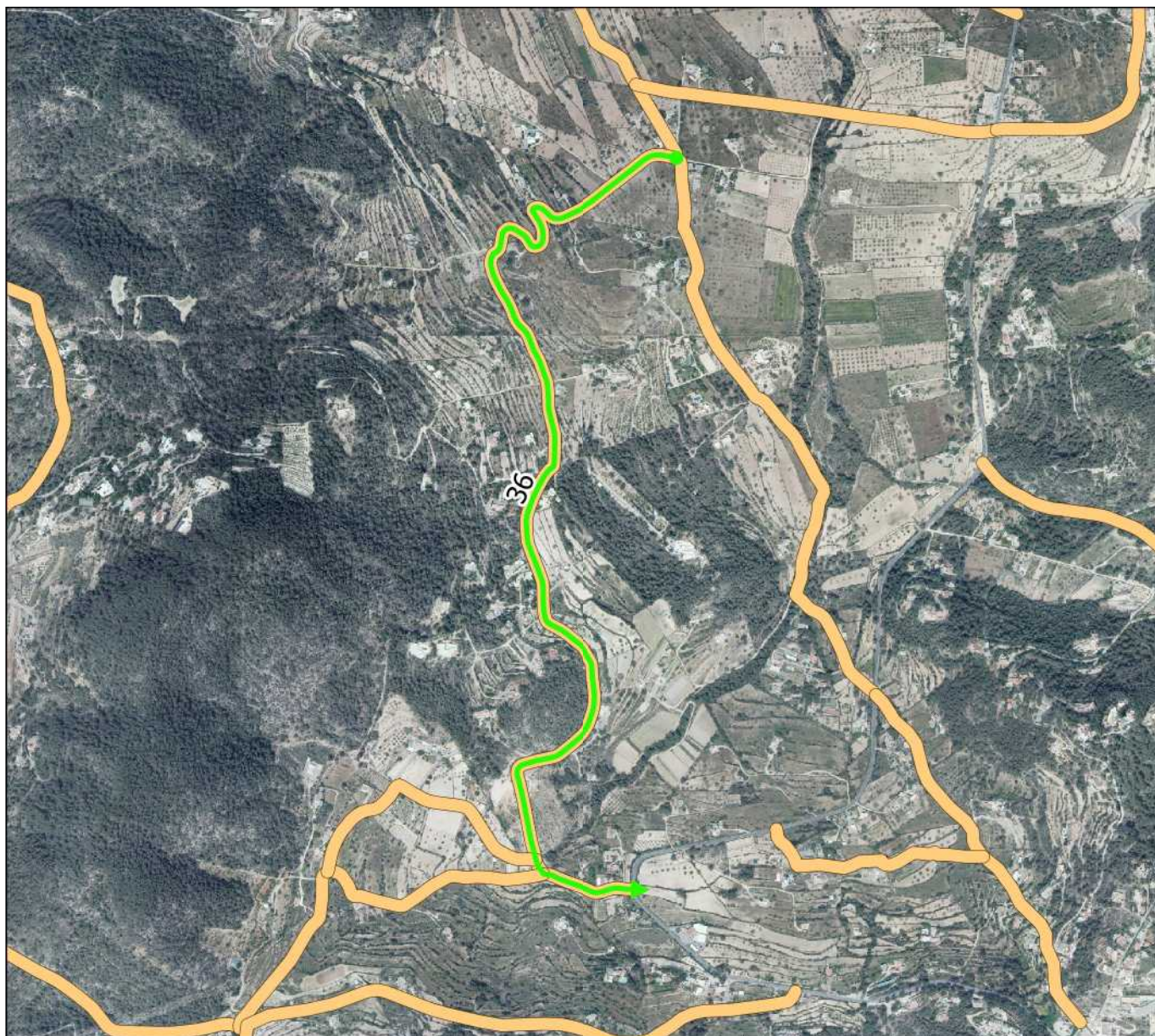
Aparce en ortofoto de 1956: Si.

Aparce en cartografía catastral antigua: Si.

Aparce en cartografía catastral actual: Si.

Observaciones de revisión: Tiene una placa identificativa. Es ancho y bien aplanado.

Superposición sobre el inventario anterior de caminos



Plano situación

Nombre actual:

Nombre propuesto: CAMI DES POU DES GINEBRE

Nº Revisión: 37

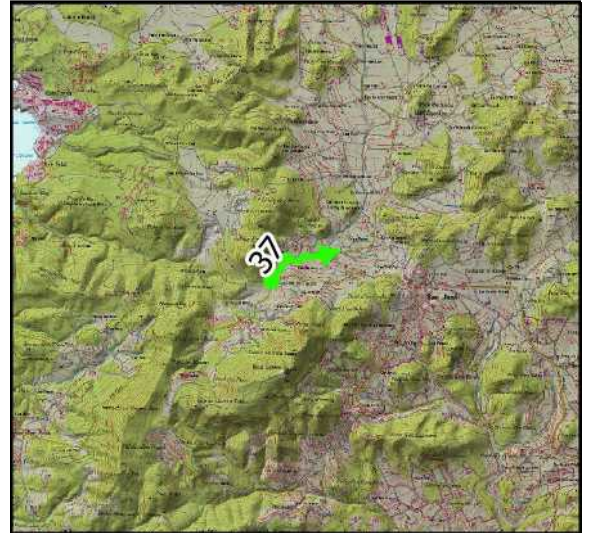
Características geométricas del camino:

Longitud aproximada: 907 m

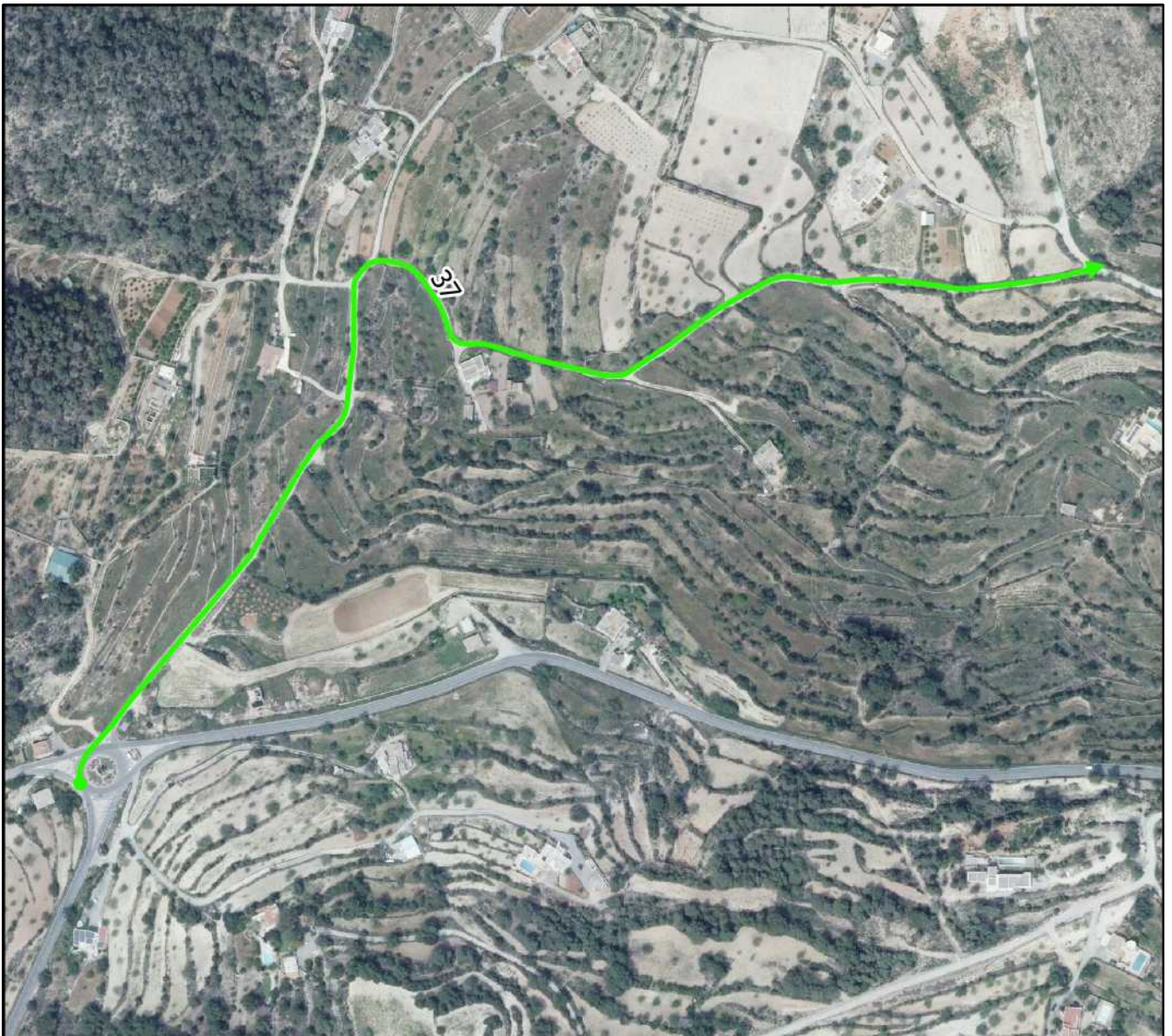
Ancho medio: 4 m

Coordenada inicio (ETRS89 UTM 31): 350191, 4309515 m

Coordenada fin (ETRS89 UTM 31): 350837, 4309844 m



Plano de detalle



0 100 200 300 400 m



Otras características del camino:

Nº Inventario: 1-1B/000347

Nº Inventario anterior: 11001

Pavimentado: No.

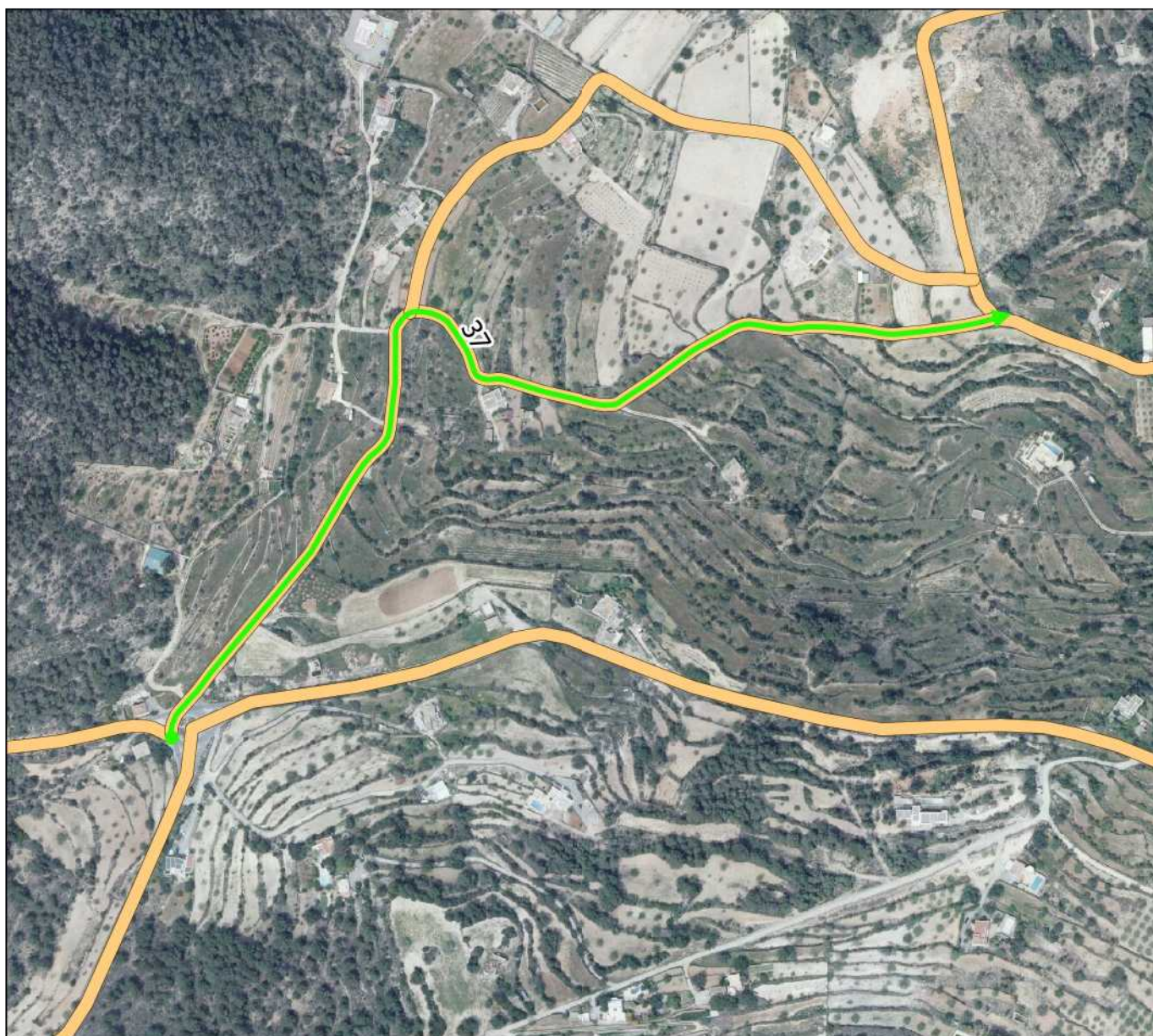
Aparce en ortofoto de 1956: Si.

Aparce en cartografía catastral antigua:

Aparce en cartografía catastral actual: Si.

Observaciones de revisión: Camino de tierra en buen estado. Por parte del mismo discurre red municipal de abastecimiento de agua.

Superposición sobre el inventario anterior de caminos



Plano situación

Nombre actual:

Nombre propuesto:

Nº Revisión: 38

Características geométricas del camino:

Longitud aproximada: 606 m


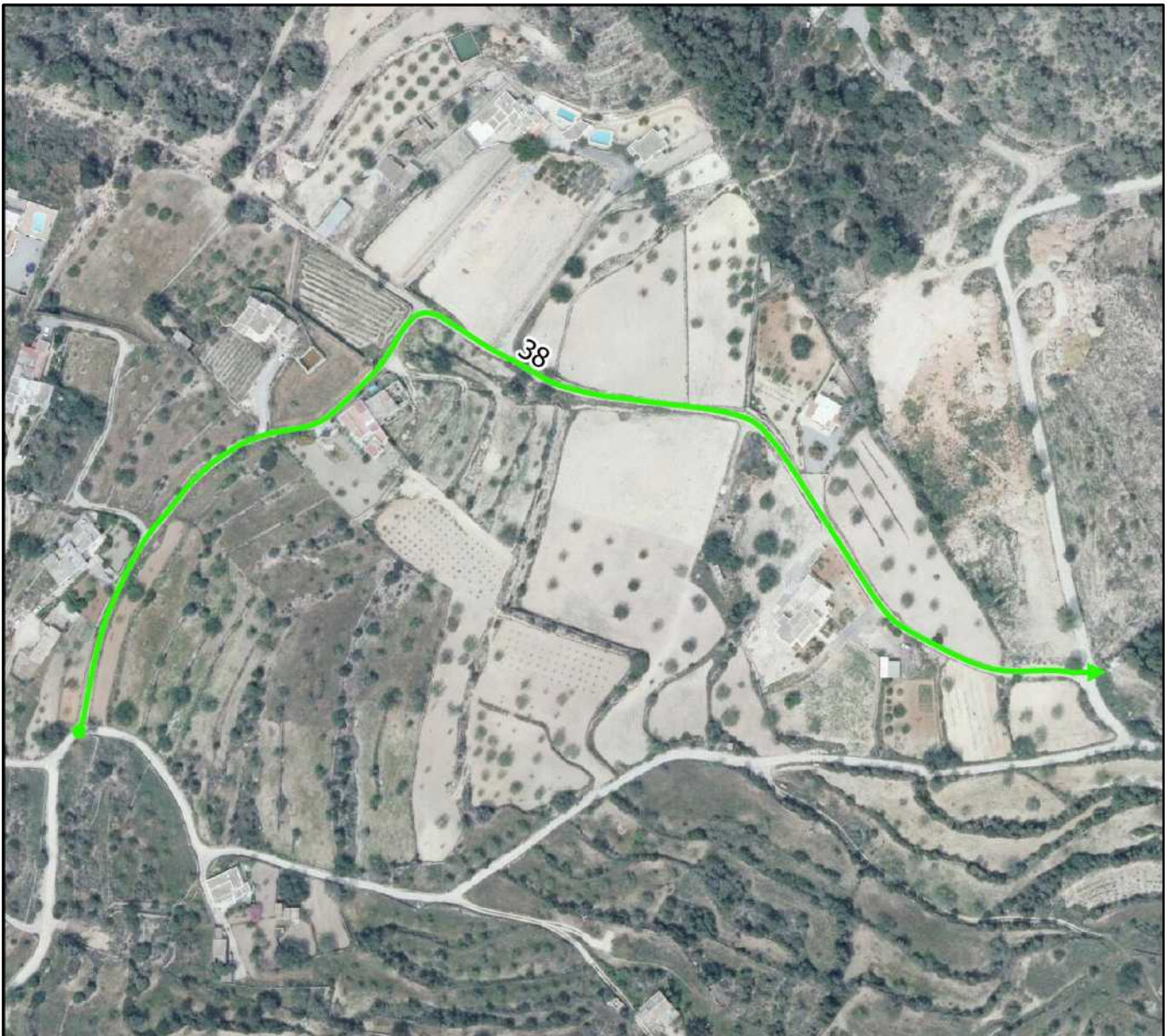
Ancho medio: 4 m

Coordenada inicio (ETRS89 UTM 31): 350378, 4309848 m

Coordenada fin (ETRS89 UTM 31): 350821, 4309874 m



Plano de detalle



Otras características del camino:

Nº Inventario: 1-1B/000348

Nº Inventario anterior: 11002

Pavimentado: No.

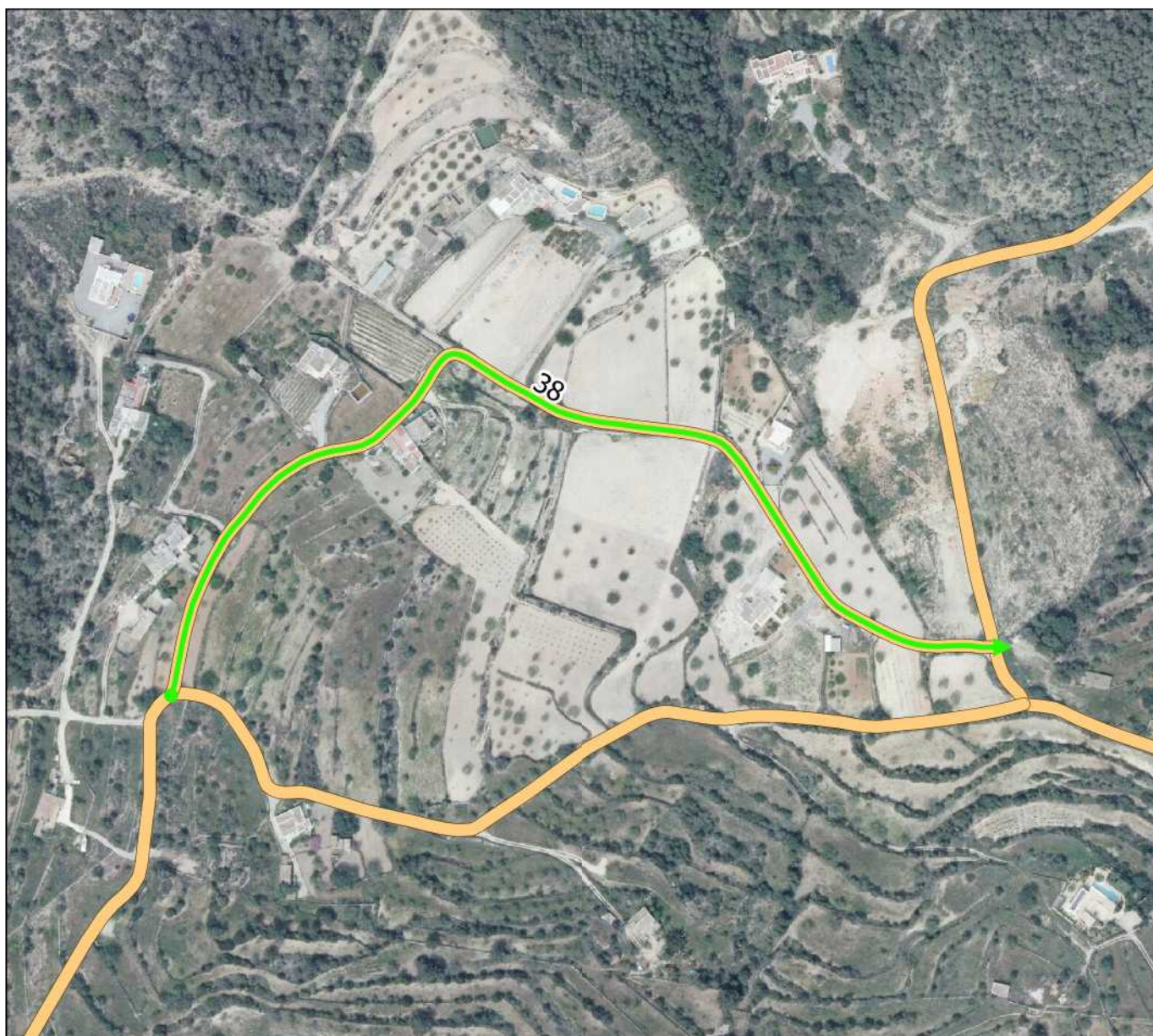
Aparce en ortofoto de 1956: Parcialmente.

Aparce en cartografía catastral antigua:

Aparce en cartografía catastral actual: Si.

Observaciones de revisión: Camino de tierra en buen estado. Por parte del mismo discurre red municipal de abastecimiento de agua.

Superposición sobre el inventario anterior de caminos



Plano situación

Nombre actual: A CALA CARDO

Nombre propuesto: CAMI DE CALA CARBÓ

Nº Revisión: 39

Características geométricas del camino:

Longitud aproximada: 1964 m

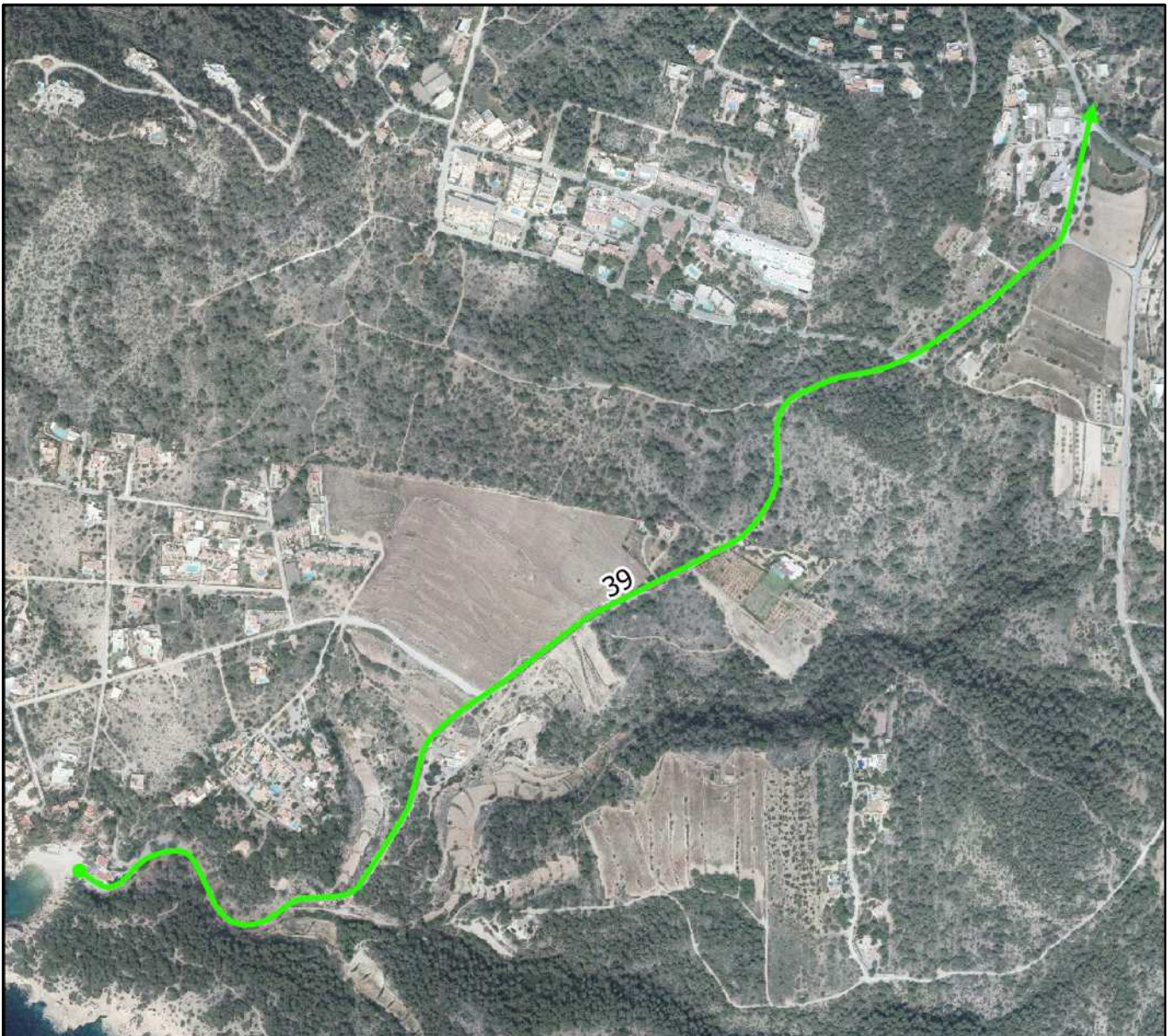
Ancho medio: 4 m

Coordenada inicio (ETRS89 UTM 31): 345507, 4306608 m

Coordenada fin (ETRS89 UTM 31): 346850, 4307604 m



Plano de detalle



0 200 400 600 800 m



Otras características del camino:

Nº Inventario: 1-1B/000148

Nº Inventario anterior: 146

Pavimentado: Si.

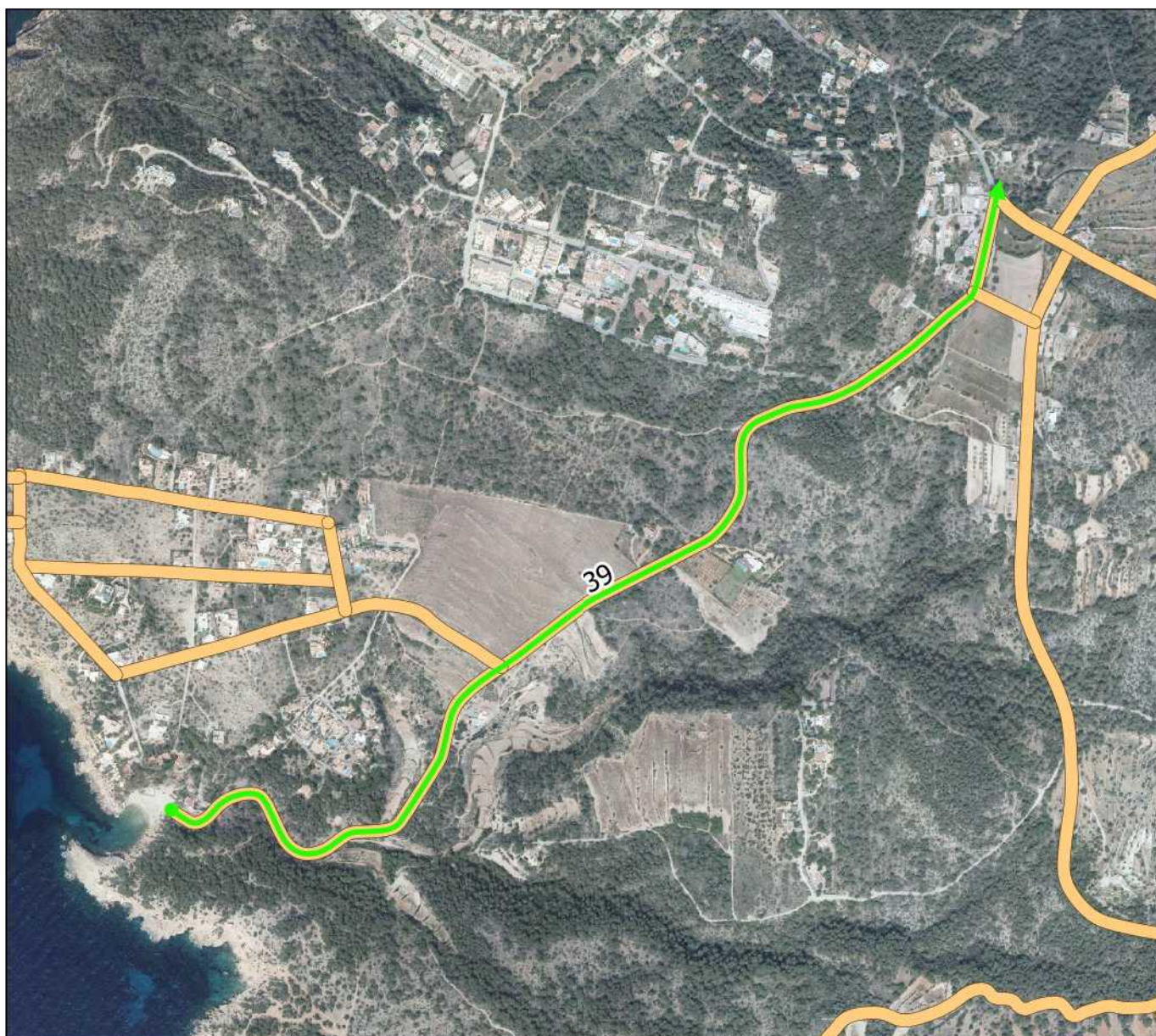
Aparce en ortofoto de 1956: No.

Aparce en cartografía catastral antigua:

Aparce en cartografía catastral actual: Si.

Observaciones de revisión: Carretera asfaltada de acceso a la playa de Cala Carbó.

Superposición sobre el inventario anterior de caminos



Plano situación

Nombre actual:

Nombre propuesto: CAMI D'ES PALLERET

Nº Revisión: 40

Características geométricas del camino:

Longitud aproximada: 672 m

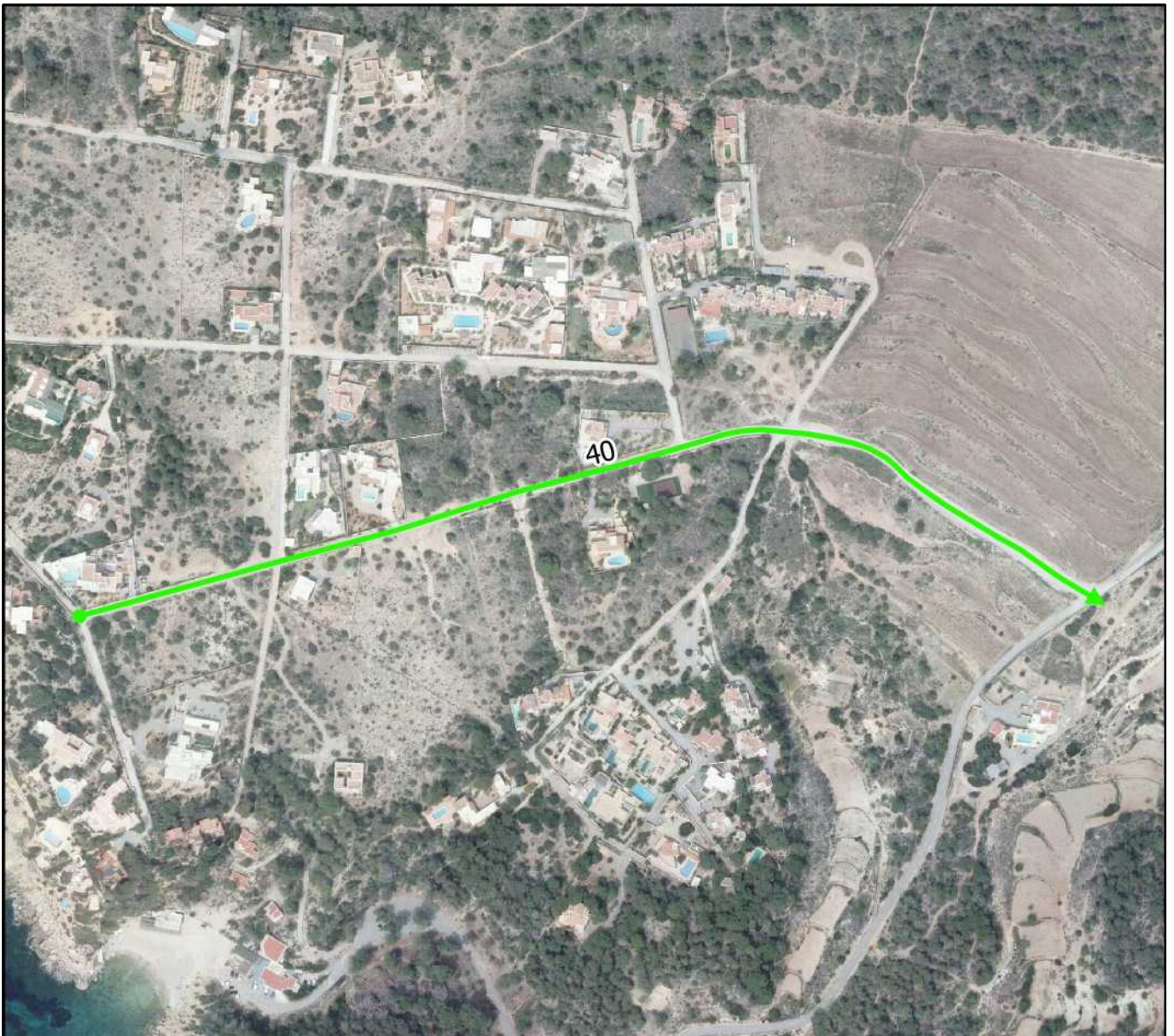
Ancho medio: 4 m

Coordenada inicio (ETRS89 UTM 31): 345417, 4306827 m

Coordenada fin (ETRS89 UTM 31): 346044, 4306840 m



Plano de detalle



0 100 200 300 400 m



Otras características del camino:

Nº Inventario: 1-1B/000149

Nº Inventario anterior: 147

Pavimentado: No.

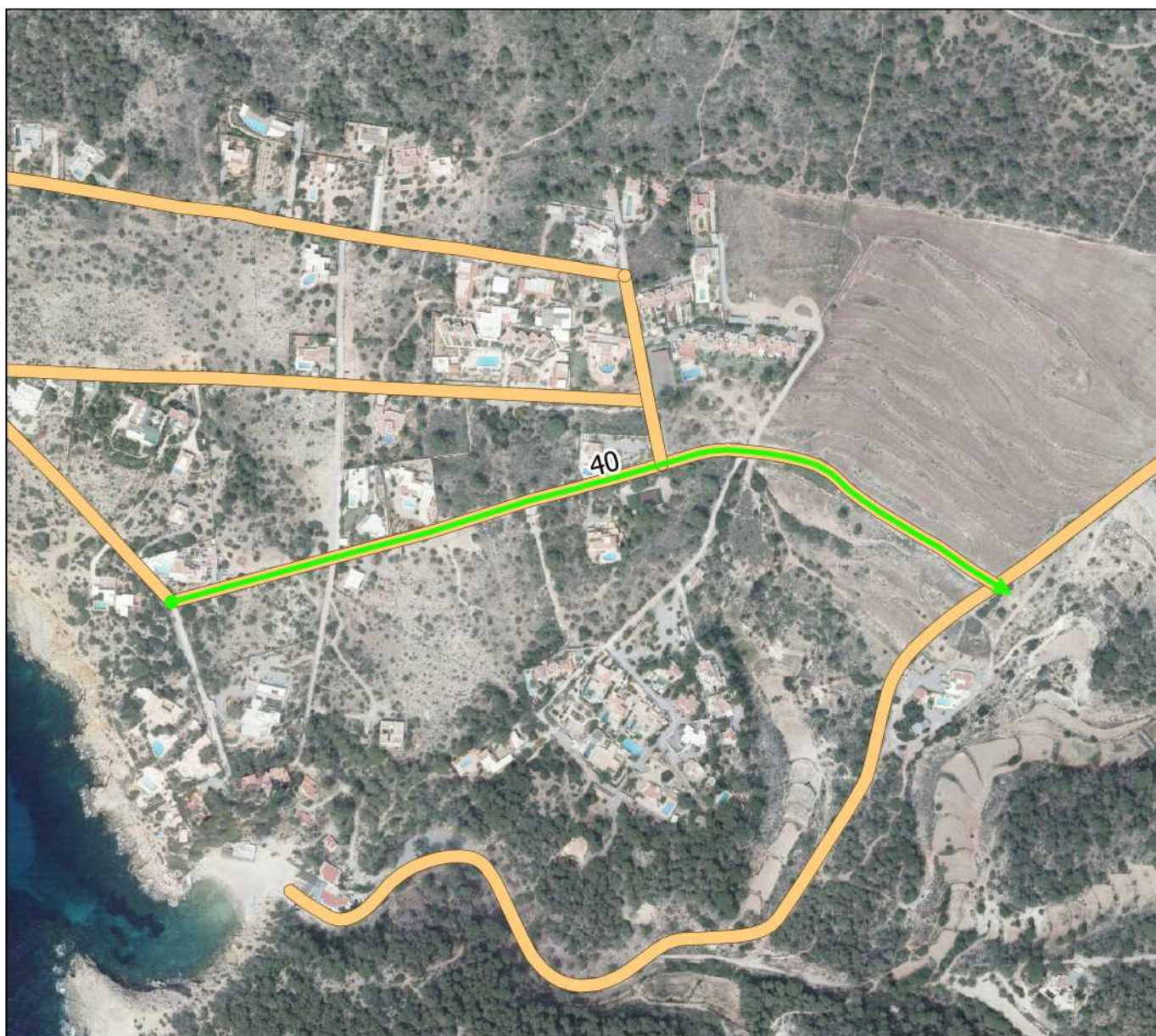
Aparce en ortofoto de 1956: No.

Aparce en cartografía catastral antigua:

Aparce en cartografía catastral actual: sin datos.

Observaciones de revisión: Camino de tierra que da acceso a un núcleo de viviendas en suelo rústico. Dispone de infraestructuras de agua.

Superposición sobre el inventario anterior de caminos



Plano situación

Nombre actual:

Nombre propuesto: CAMI DE SA PALA MARINA

Nº Revisión: 41

Características geométricas del camino:

Longitud aproximada: 521 m

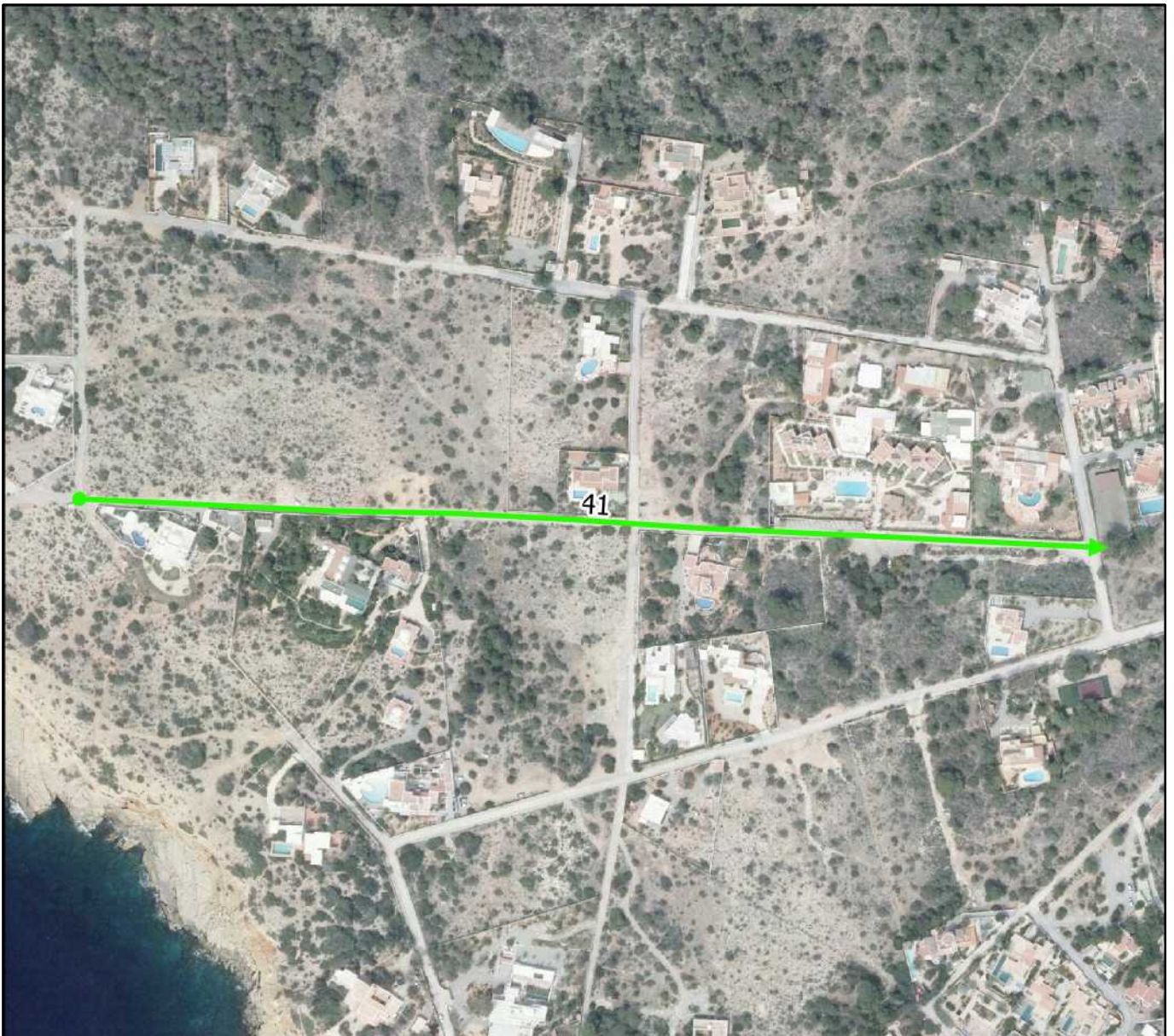
Ancho medio: 4 m

Coordenada inicio (ETRS89 UTM 31): 345260, 4307005 m

Coordenada fin (ETRS89 UTM 31): 345780, 4306980 m



Plano de detalle



0 80 160 240 320 m



Otras características del camino:

Nº Inventario: 1-1B/000354

Nº Inventario anterior: 14701

Pavimentado: No.

Aparce en ortofoto de 1956: No.

Aparce en cartografía catastral antigua:

Aparce en cartografía catastral actual: Sin datos.

Observaciones de revisión: Camino de tierra que da acceso a viviendas en un nucleo rural

Superposición sobre el inventario anterior de caminos



Plano situación

Nombre actual:

Nombre propuesto: CAMI D'ES FARALLONS

Nº Revisión: 42

Características geométricas del camino:

Longitud aproximada: 654 m

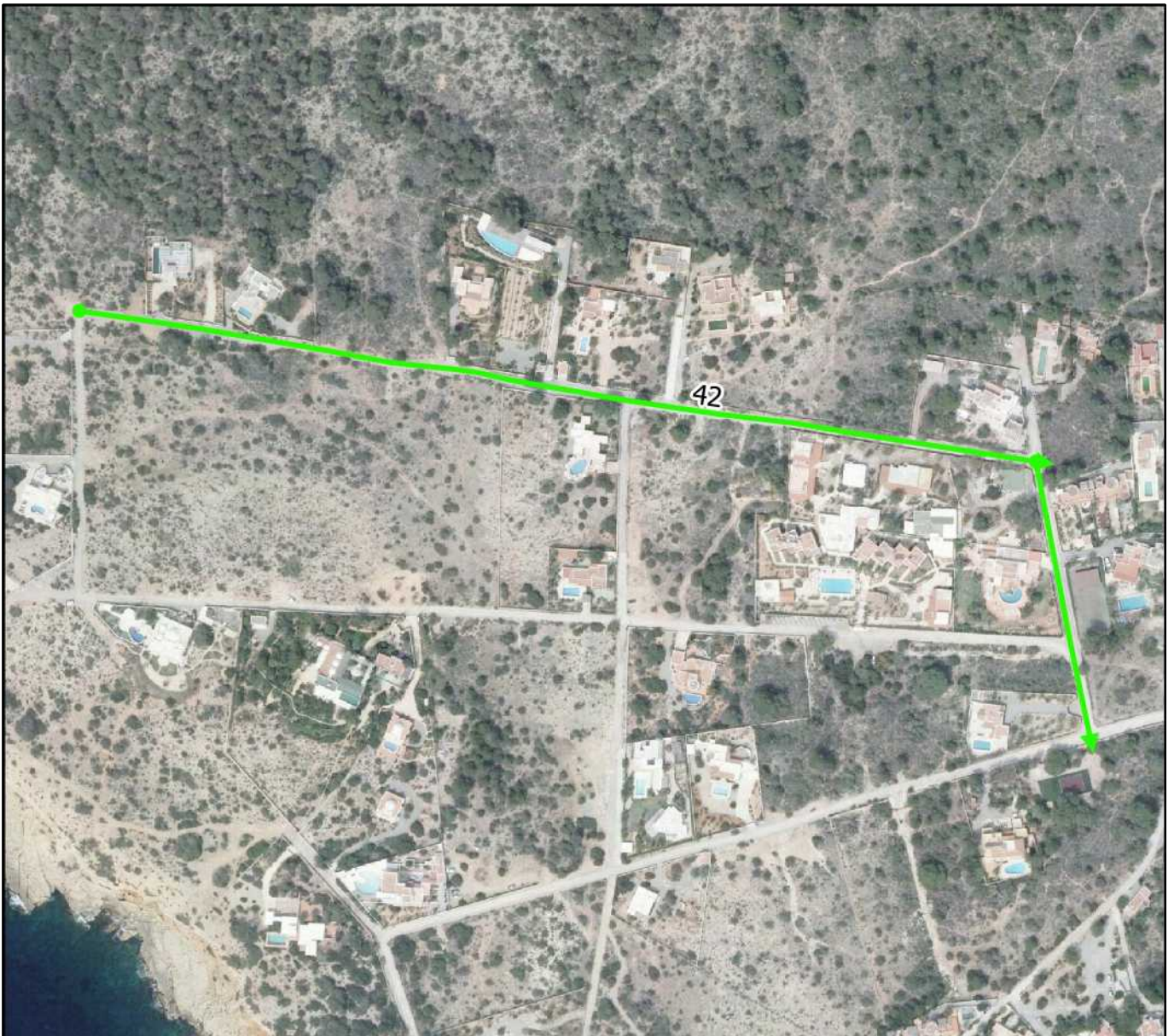
Ancho medio: 4 m

Coordenada inicio (ETRS89 UTM 31): 345260, 4307154 m

Coordenada fin (ETRS89 UTM 31): 345762, 4307075 m



Plano de detalle



0 80 160 240 320 m



Otras características del camino:

Nº Inventario: 1-1B/000355

Nº Inventario anterior: 14702

Pavimentado: No.

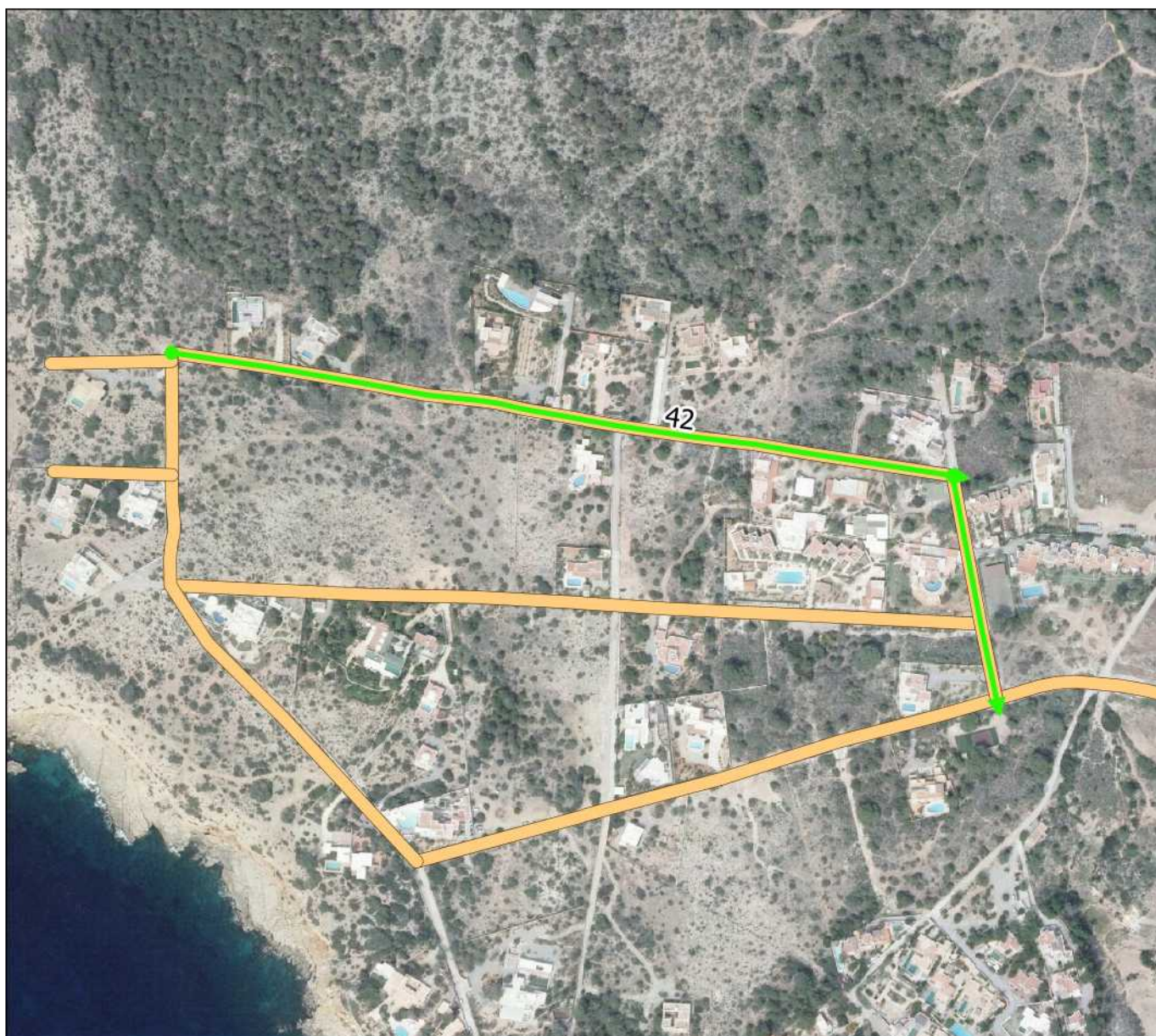
Aparce en ortofoto de 1956: No.

Aparce en cartografía catastral antigua:

Aparce en cartografía catastral actual: Sin datos.

Observaciones de revisión: Camino de tierra que da acceso a viviendas en un nucleo rural

Superposición sobre el inventario anterior de caminos



Plano situación

Nombre actual:

Nombre propuesto:

Nº Revisión: 43

Características geométricas del camino:

Longitud aproximada: 150 m

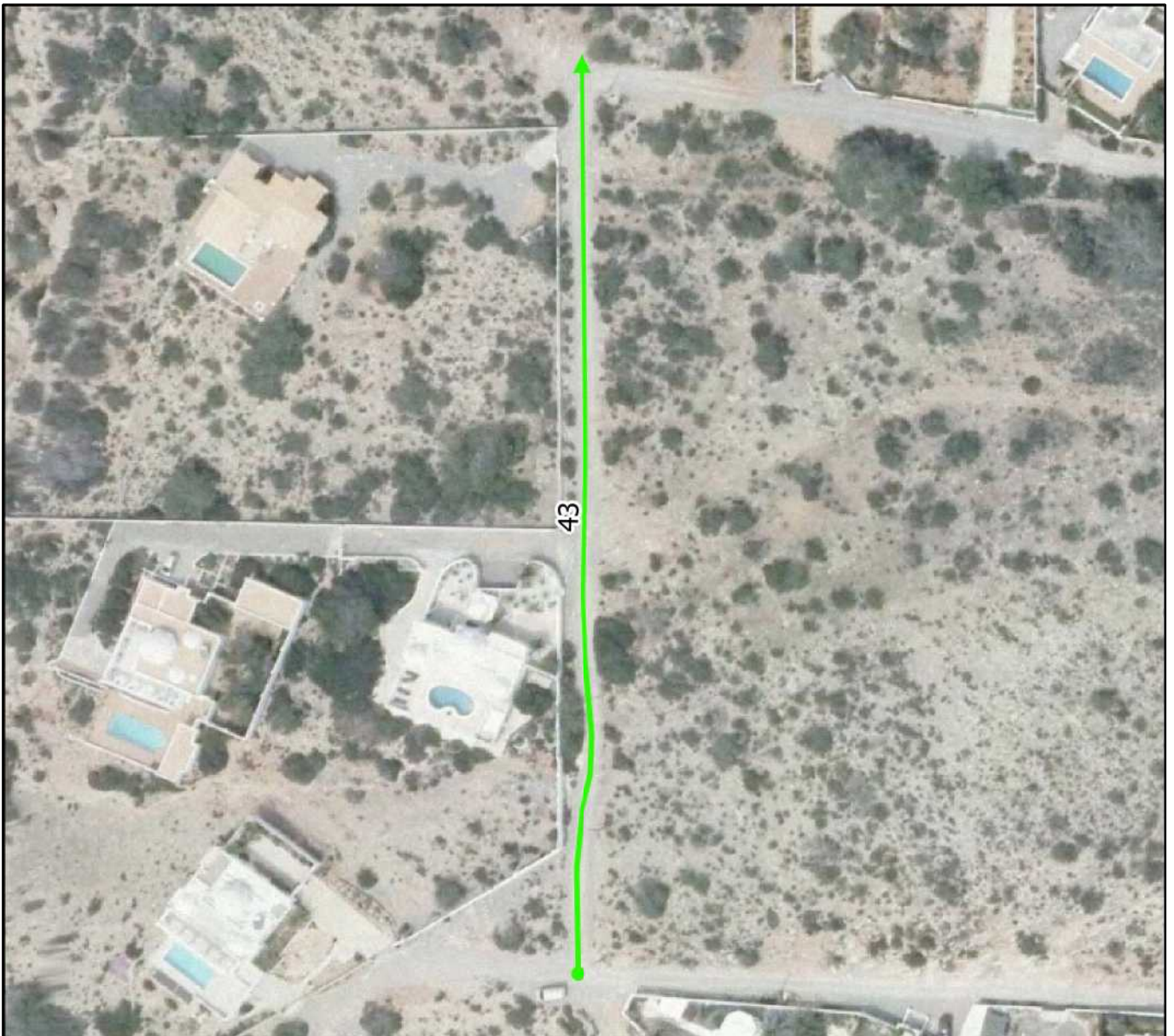
Ancho medio: 4 m

Coordenada inicio (ETRS89 UTM 31): 345260, 4307005 m

Coordenada fin (ETRS89 UTM 31): 345260, 4307154 m



Plano de detalle



0 20 40 60 80 m



Otras características del camino:

Nº Inventario: 1-1B/000356

Nº Inventario anterior: 14703

Pavimentado: No.

Aparce en ortofoto de 1956: No.

Aparce en cartografía catastral antigua:

Aparce en cartografía catastral actual: sin datos.

Observaciones de revisión: Camino de tierra que da acceso a viviendas en un nucleo rural. Su trazado se tiene que modificar dado que un tramo no existe.

Superposición sobre el inventario anterior de caminos



Plano situación

Nombre actual: VELL DE CALA VADELLA
Nombre propuesto: CAMI DE SA ROMAGUERA

Nº Revisión: 44

Características geométricas del camino:

Longitud aproximada: 1837 m

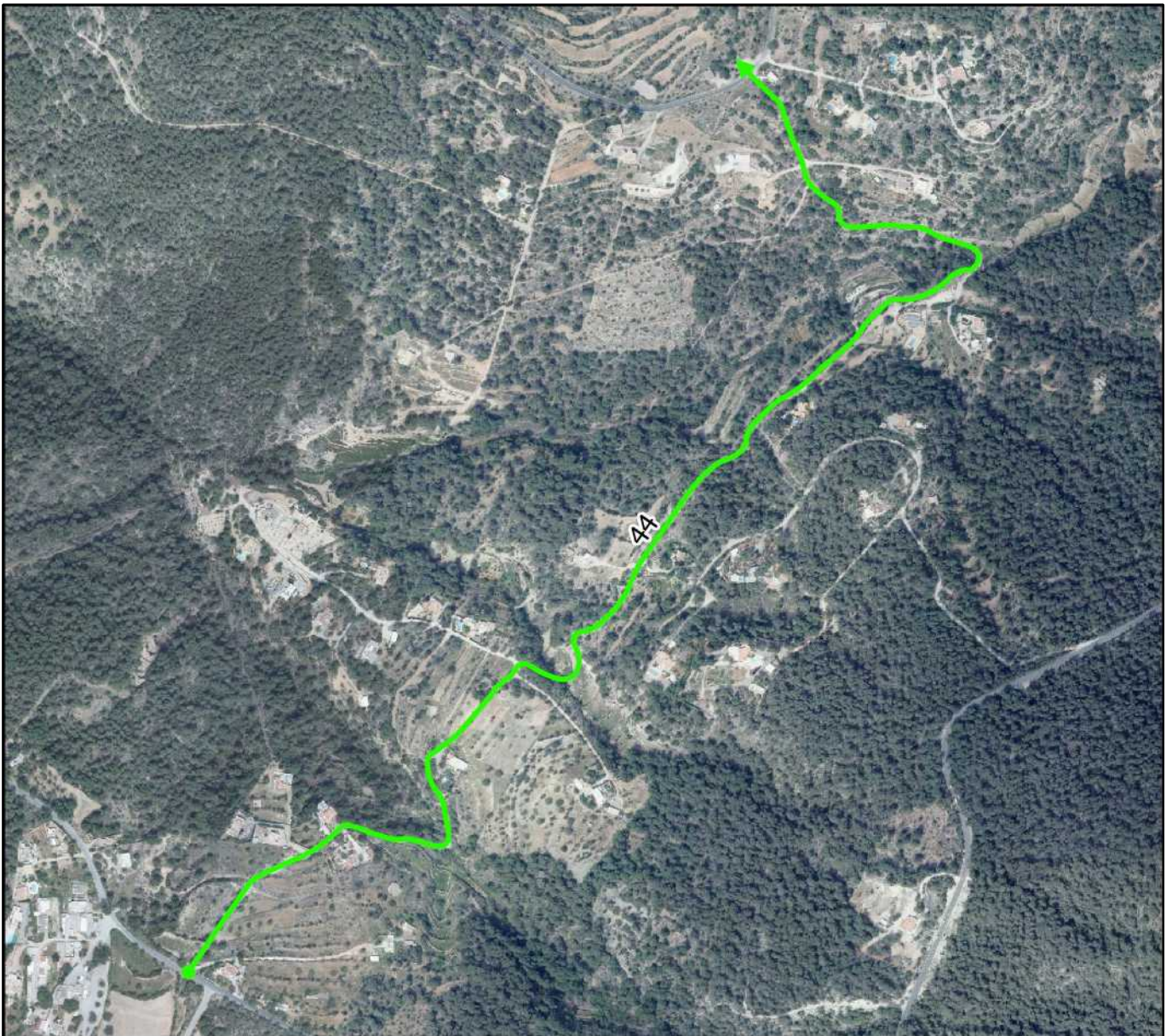
Ancho medio: 4 m

Coordenada inicio (ETRS89 UTM 31): 346943, 4307539 m

Coordenada fin (ETRS89 UTM 31): 347604, 4308599 m



Plano de detalle



0 100 200 300 400 m



Otras características del camino:

Nº Inventario: 1-1B/000359

Nº Inventario anterior: 14801

Pavimentado: No.

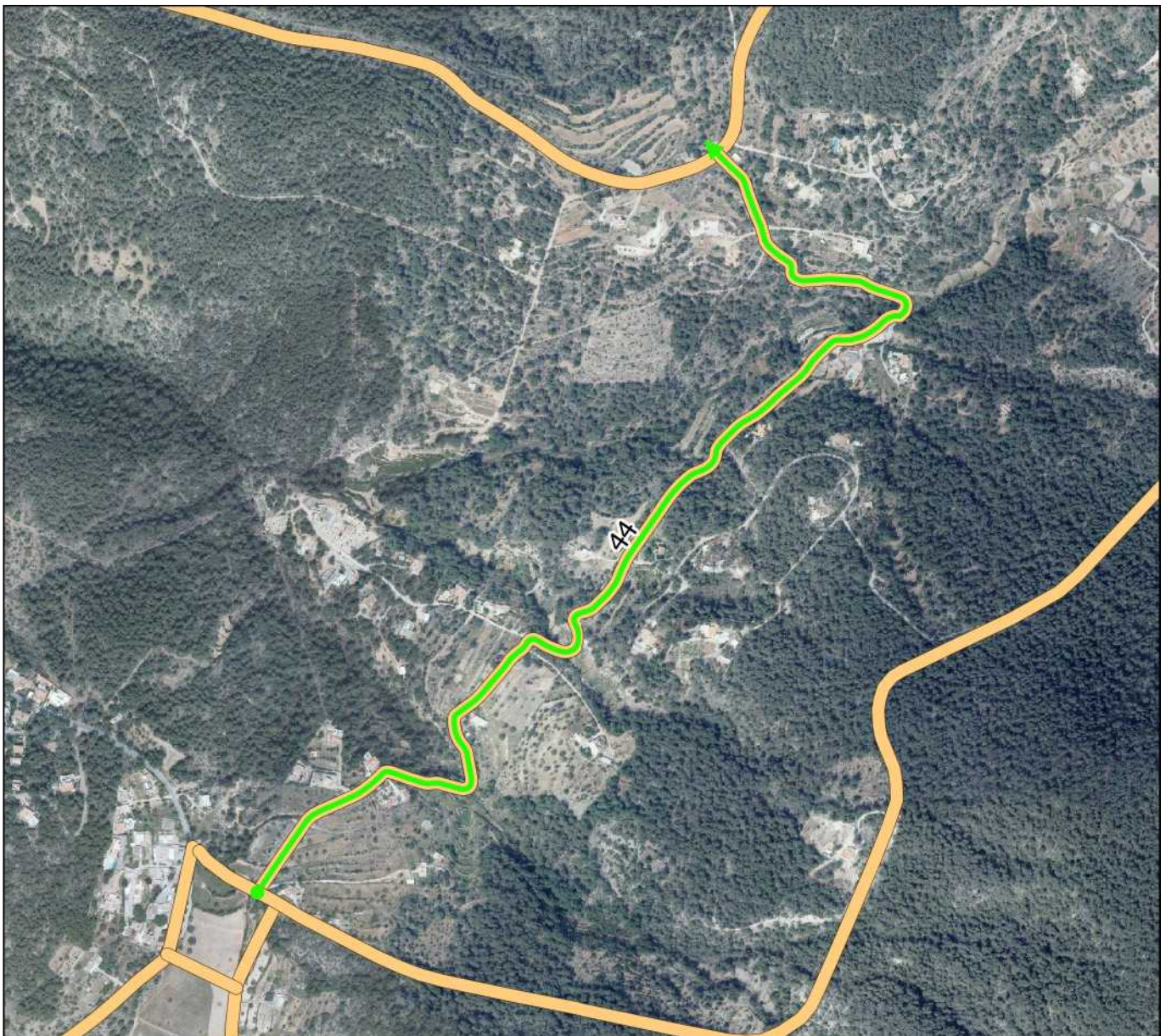
Aparece en ortofoto de 1956: Si.

Aparece en cartografía catastral antigua: Si.

Aparece en cartografía catastral actual: Si.

Observaciones de revisión: Viendo la foto aérea de 1956 se observa que el trazado inicial no aparece, el resto sí. El camino antiguo parece iniciarse más al norte. Enlaza 2 caminos asfaltados. Existe proyecto para su arreglo por parte del Ayuntamiento del año 2005.

Superposición sobre el inventario anterior de caminos



Plano situación

Nombre actual: CALA D'HORT

Nombre propuesto: CRTRA. CALA D'HORT NORT

Nº Revisión: 45

Características geométricas del camino:

Longitud aproximada: 4086 m

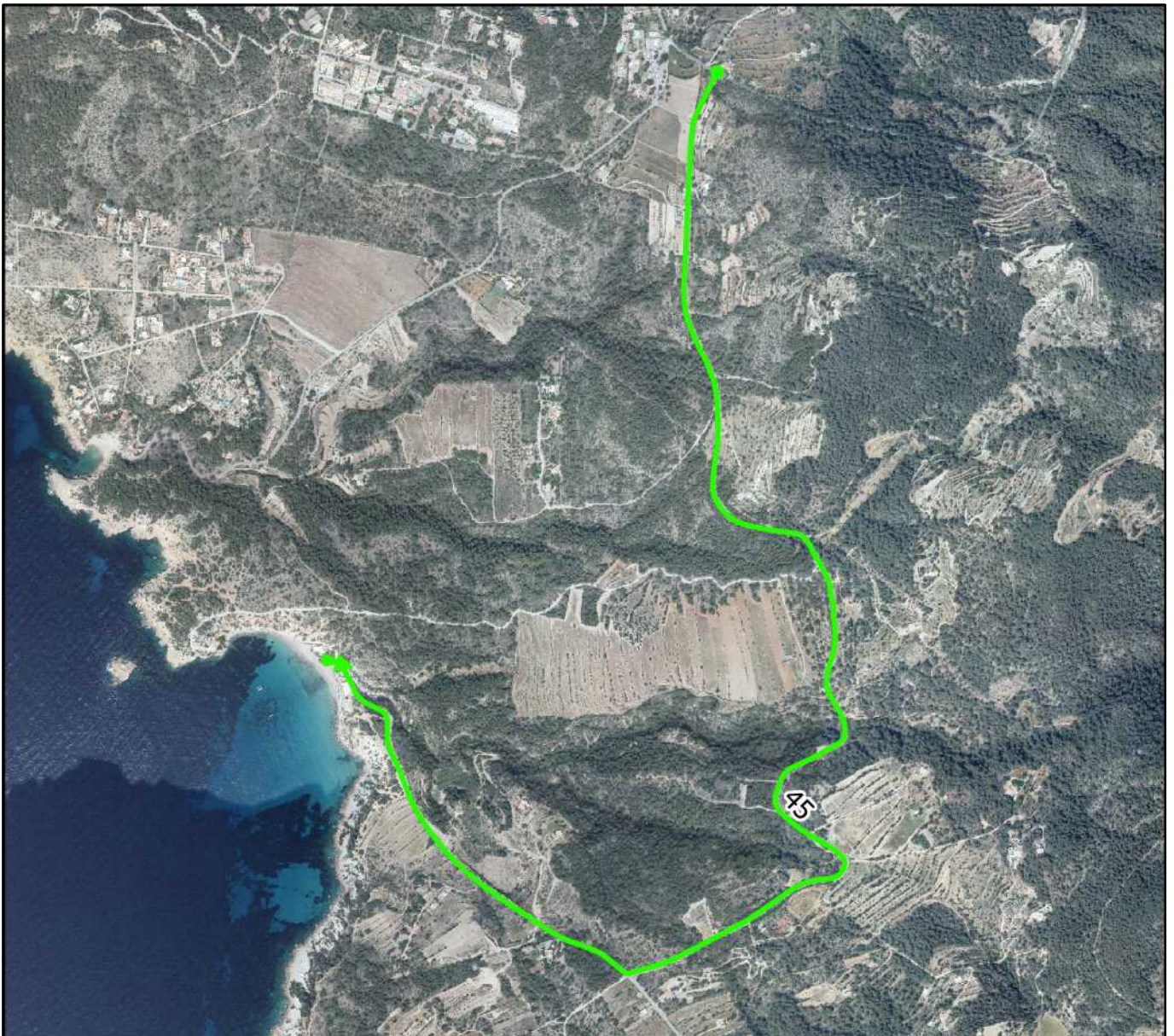
Ancho medio: 4 m

Coordenada inicio (ETRS89 UTM 31): 346971, 4307523 m

Coordenada fin (ETRS89 UTM 31): 346040, 4306085 m



Plano de detalle



0 300 600 900 1200 m



Otras características del camino:

Nº Inventario: 1-1B/000153

Nº Inventario anterior: 151

Pavimentado: Si.

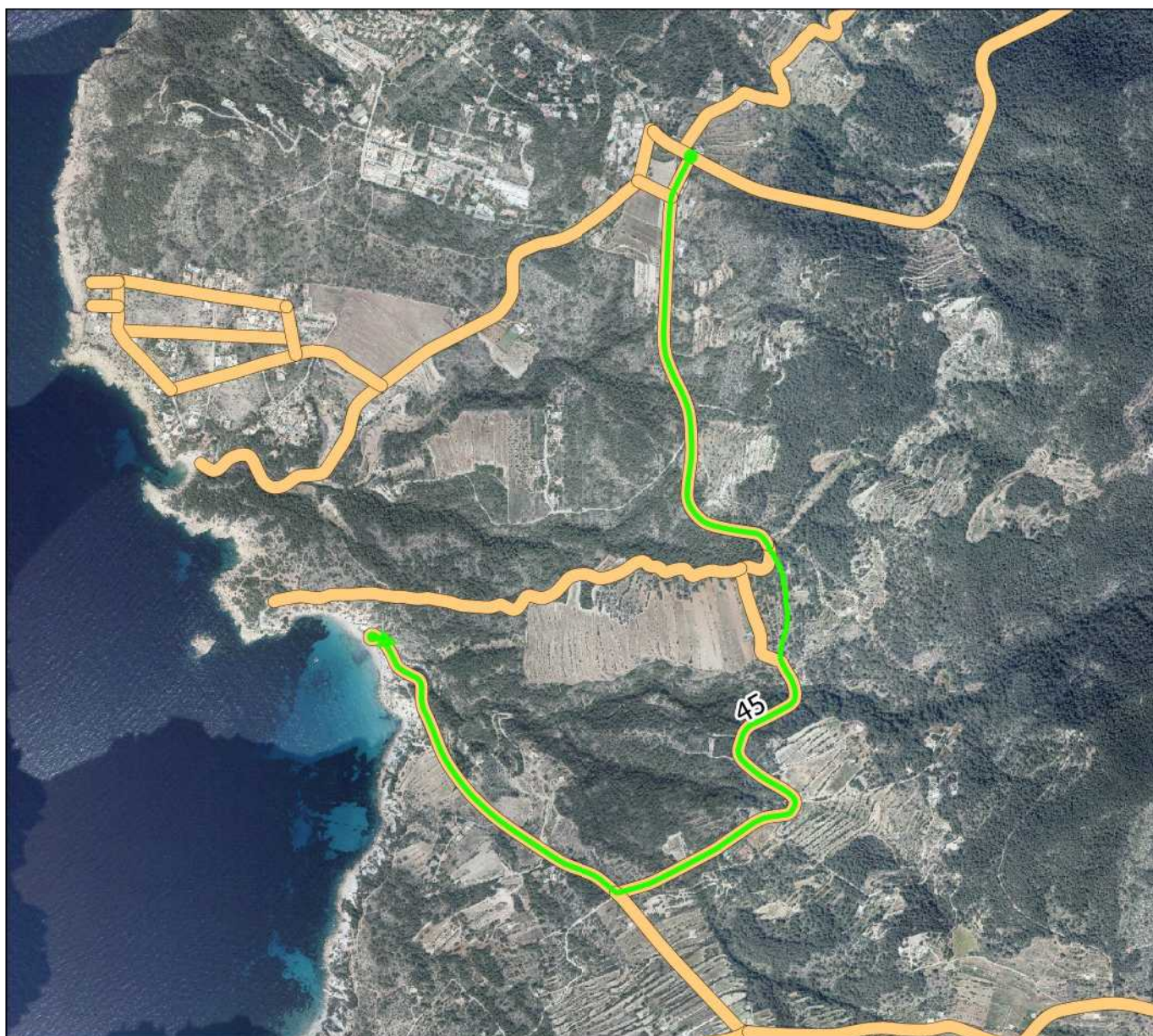
Aparece en ortofoto de 1956: Parcialmente. Su mayor parte no aparece.

Aparece en cartografía catastral antigua: No.

Aparece en cartografía catastral actual: Si.

Observaciones de revisión: Camino de acceso a la playa de Cala d'Hort.

Superposición sobre el inventario anterior de caminos



Plano situación

Nombre actual:

Nombre propuesto: CAMI ENLLAÇ CALA CARBÓ

Nº Revisión: 46

Características geométricas del camino:

Longitud aproximada: 111 m

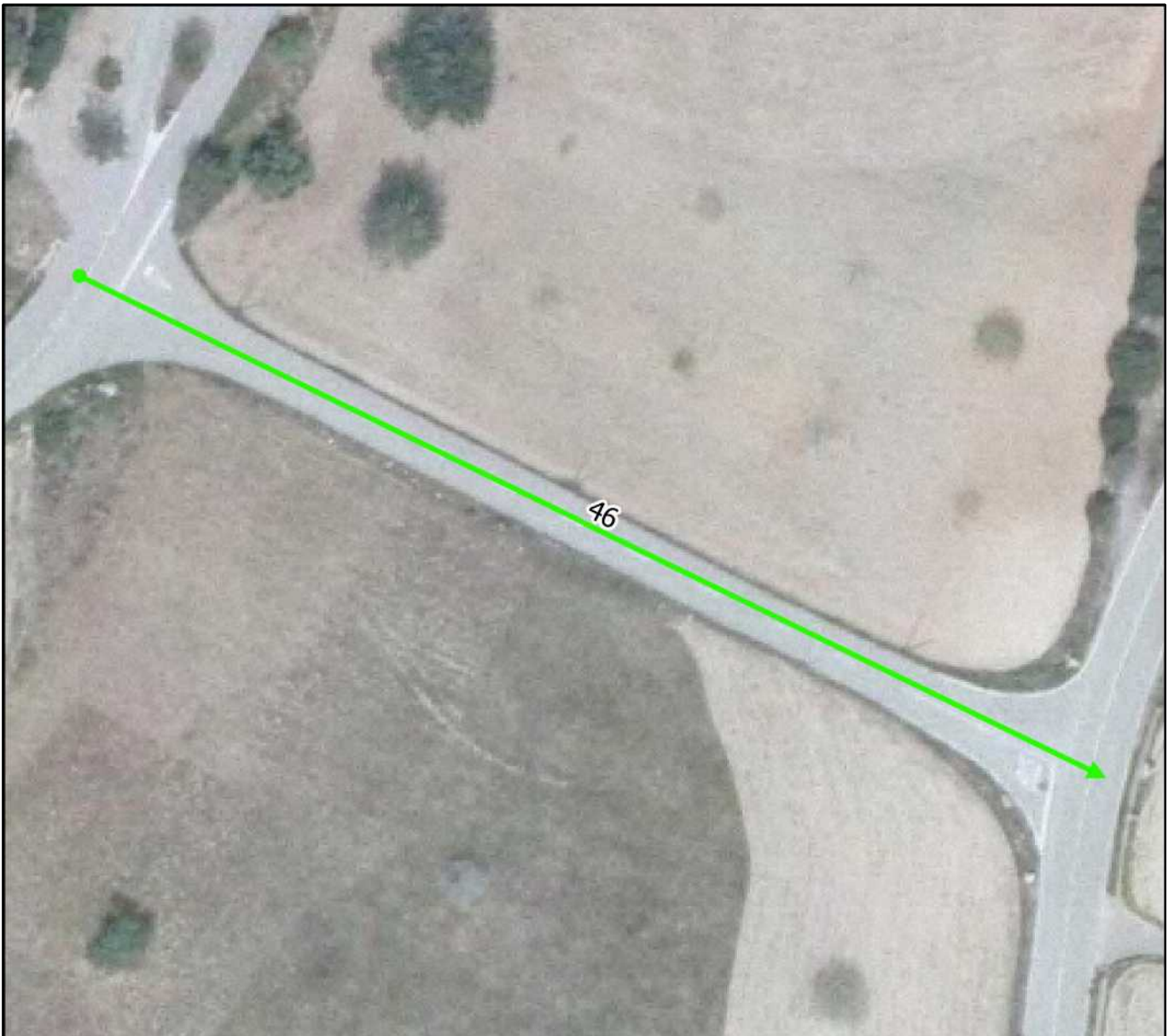
Ancho medio: 4 m

Coordenada inicio (ETRS89 UTM 31): 346813, 4307450 m

Coordenada fin (ETRS89 UTM 31): 346913, 4307402 m



Plano de detalle



0 10 20 30 40 m



Otras características del camino:

Nº Inventario: 1-1B/000361

Nº Inventario anterior: 15101

Pavimentado: Si.

Aparce en ortofoto de 1956: Si, desplazado.

Aparce en cartografía catastral antigua:

Aparce en cartografía catastral actual: Si.

Observaciones de revisión: Camino asfaltado.

Superposición sobre el inventario anterior de caminos



Plano situación

Nombre actual:

Nombre propuesto: CAMI CAS MARINS

Nº Revisión: 47

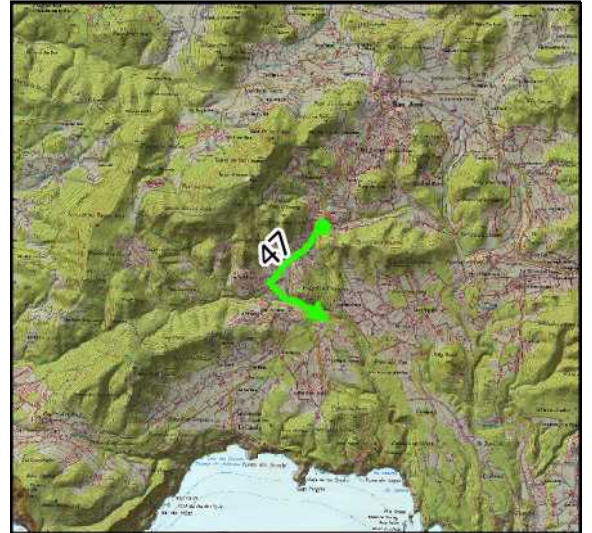
Características geométricas del camino:

Longitud aproximada: 1729 m

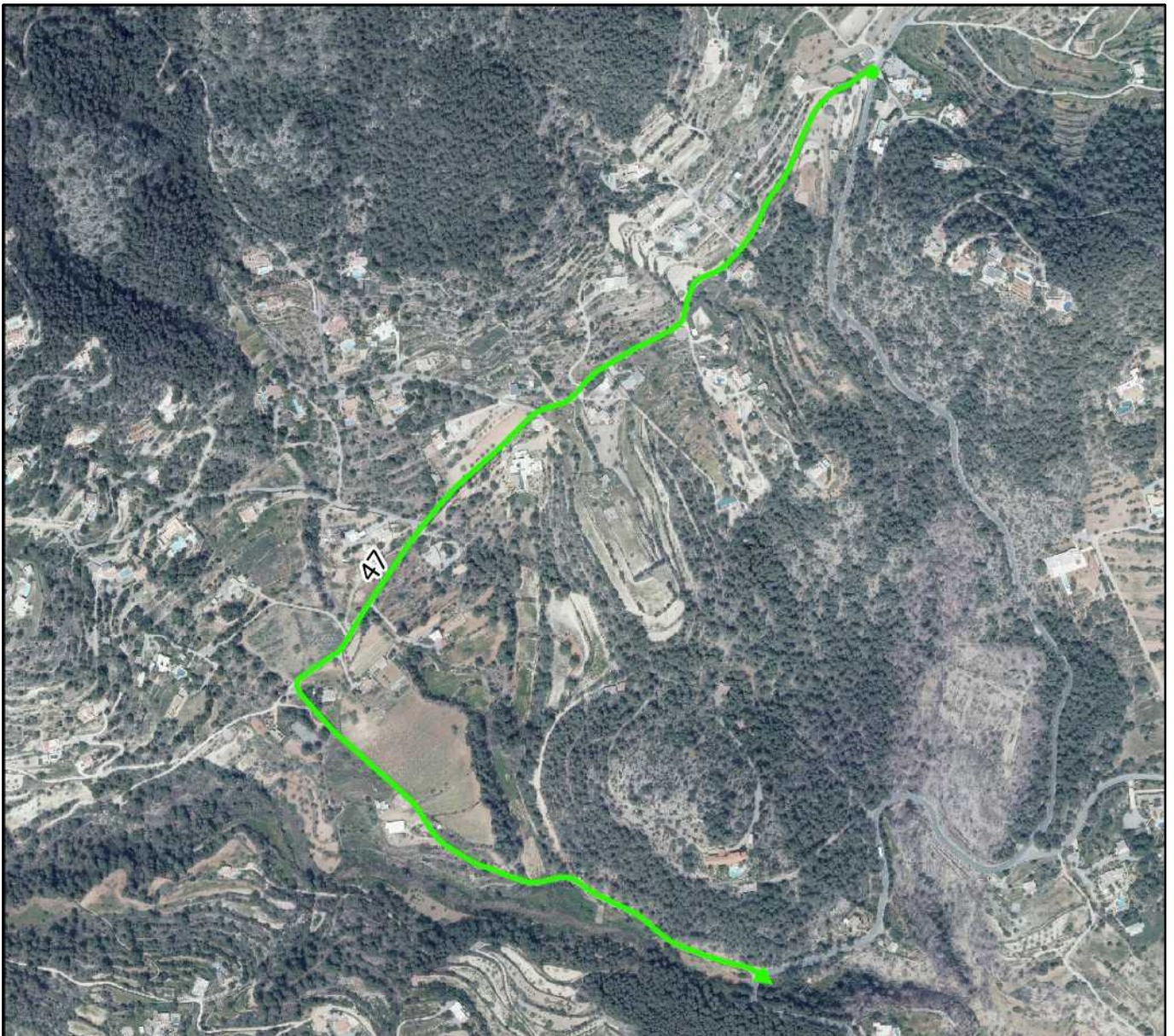
Ancho medio: 4 m

Coordenada inicio (ETRS89 UTM 31): 351307, 4307679 m

Coordenada fin (ETRS89 UTM 31): 351170, 4306595 m



Plano de detalle



0 100 200 300 400 m



Otras características del camino:

Nº Inventario: 1-1B/000154

Nº Inventario anterior: 152

Pavimentado: Si.

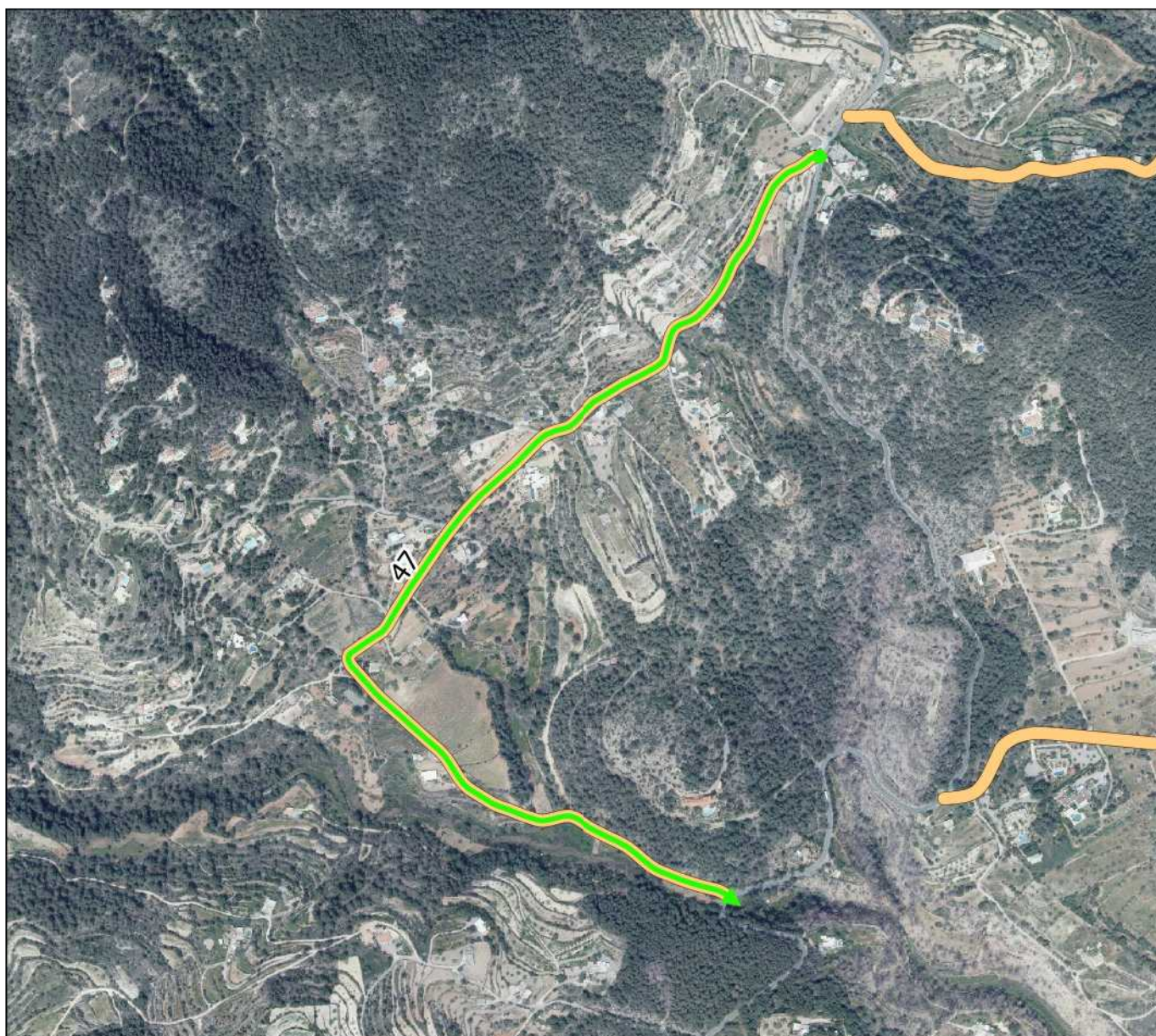
Aparce en ortofoto de 1956: Si.

Aparce en cartografía catastral antigua: No.

Aparce en cartografía catastral actual: Si.

Observaciones de revisión: Camino asfaltado.

Superposición sobre el inventario anterior de caminos



Plano situación

Nombre actual: ROTES D'EN FRIT

Nombre propuesto:

Nº Revisión: 48

Características geométricas del camino:

Longitud aproximada: 921 m

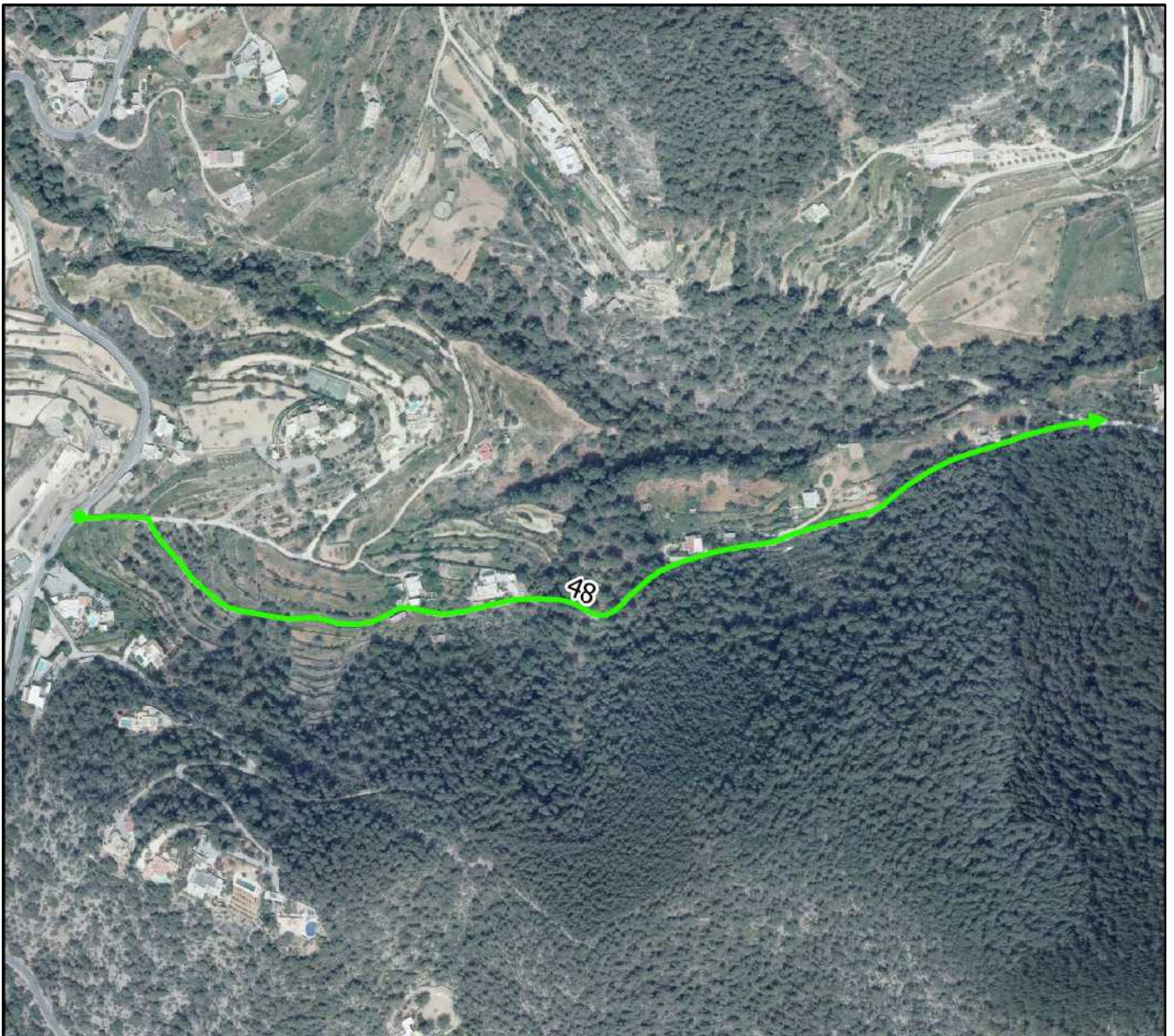
Ancho medio: 4 m

Coordenada inicio (ETRS89 UTM 31): 351349, 4307738 m

Coordenada fin (ETRS89 UTM 31): 352188, 4307817 m



Plano de detalle



0 100 200 300 400 m



Otras características del camino:

Nº Inventario: 1-1B/000366

Nº Inventario anterior: 15303

Pavimentado: No.

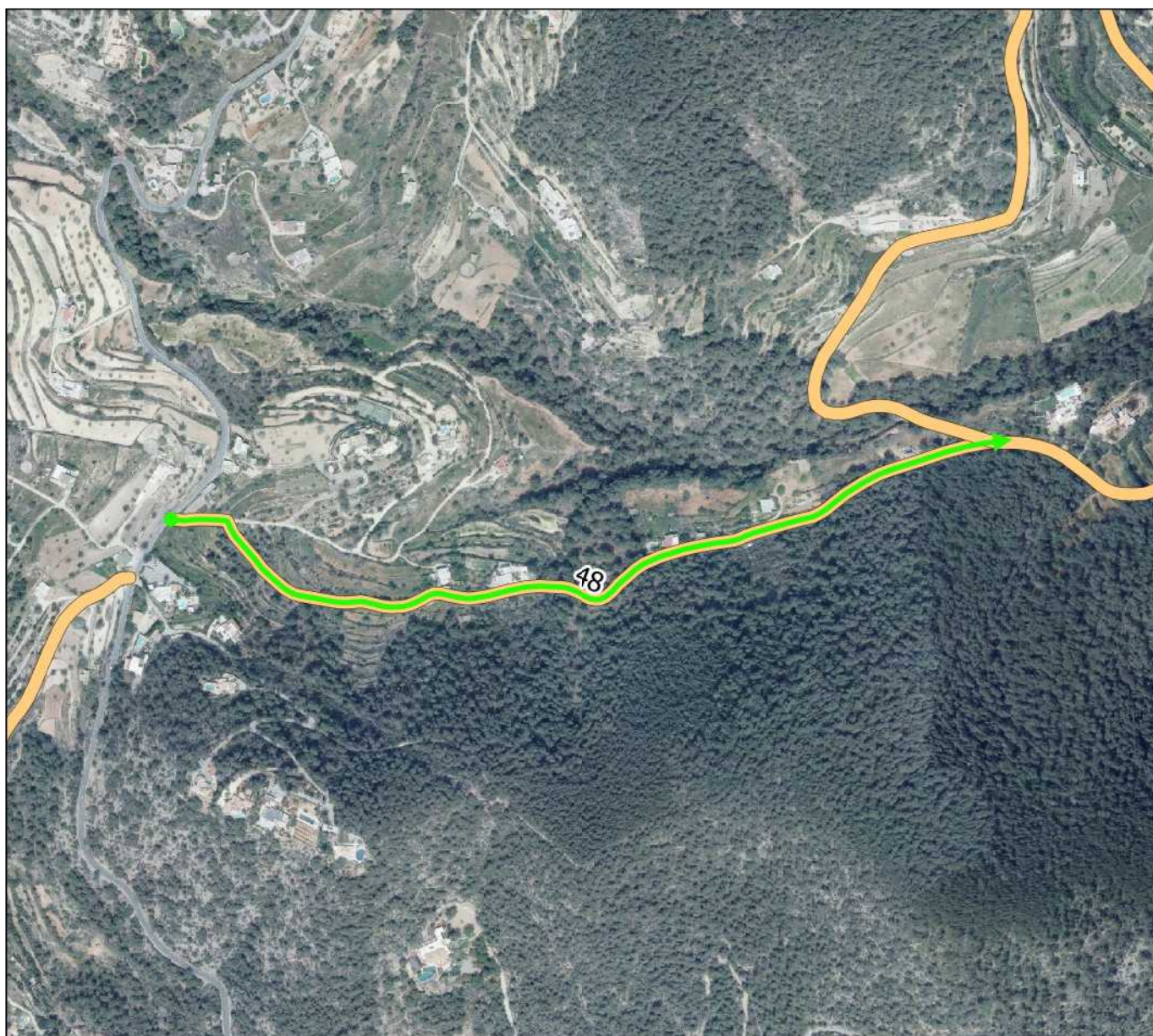
Aparce en ortofoto de 1956: Si.

Aparce en cartografía catastral antigua:

Aparce en cartografía catastral actual: Si.

Observaciones de revisión: Camino de tierra. Aparece una placa identificativa en su inicio, denominándose Camí de Sa Flota". El ayuntamiento ha efectuado trabajos de mantenimiento en dicho camino.

Superposición sobre el inventario anterior de caminos



Plano situación

Nombre actual:

Nombre propuesto: CAMI TRAM DE SA FLOTA

Nº Revisión: 49

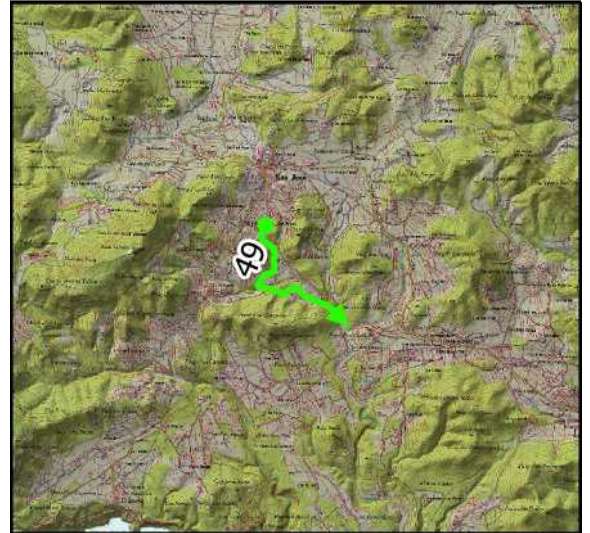
Características geométricas del camino:

Longitud aproximada: 2189 m

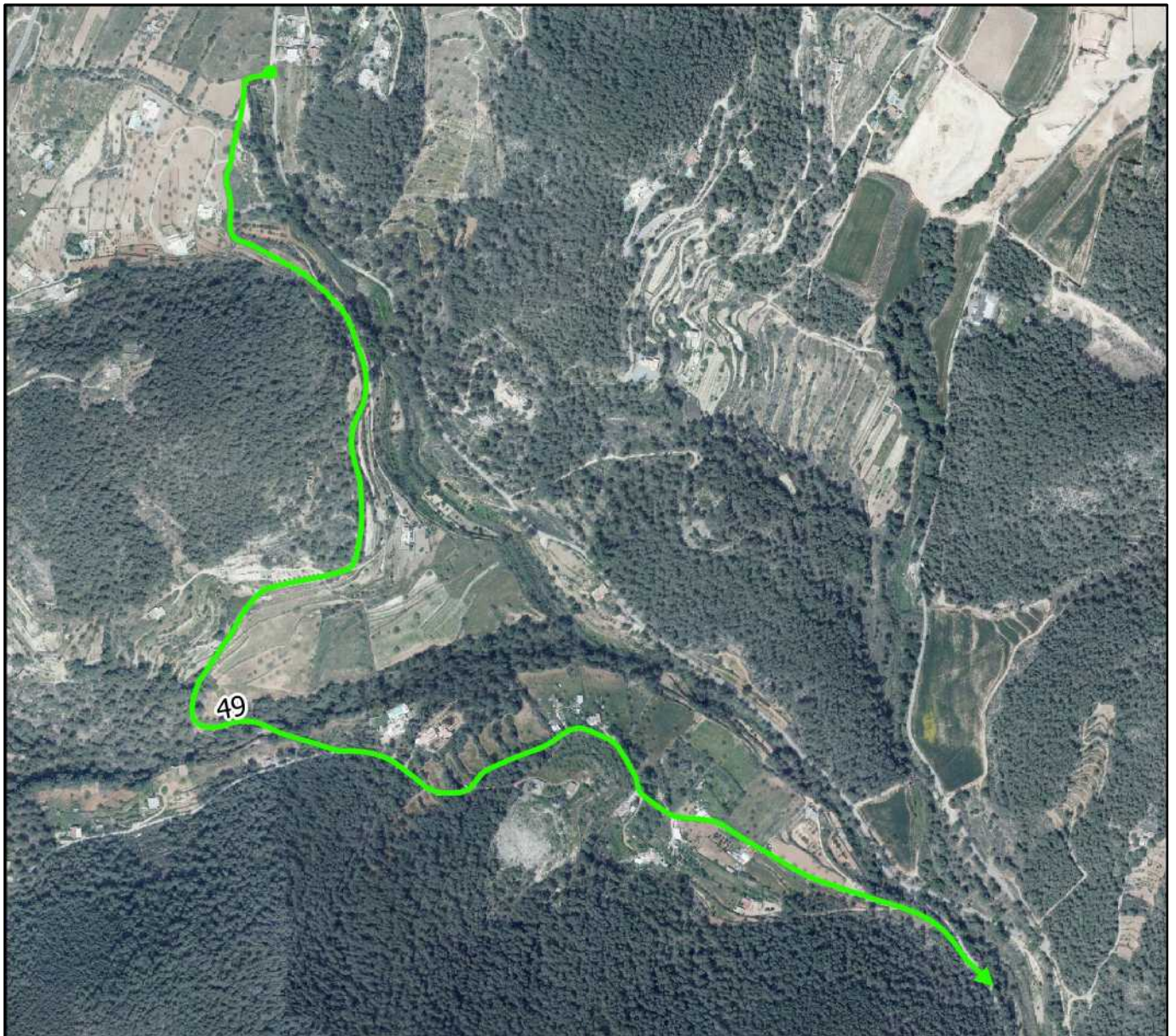
Ancho medio: 4 m

Coordenada inicio (ETRS89 UTM 31): 352104, 4308668 m

Coordenada fin (ETRS89 UTM 31): 352996, 4307537 m



Plano de detalle



Otras características del camino:

Nº Inventario: 1-1B/000365

Nº Inventario anterior: 15302

Pavimentado: No.

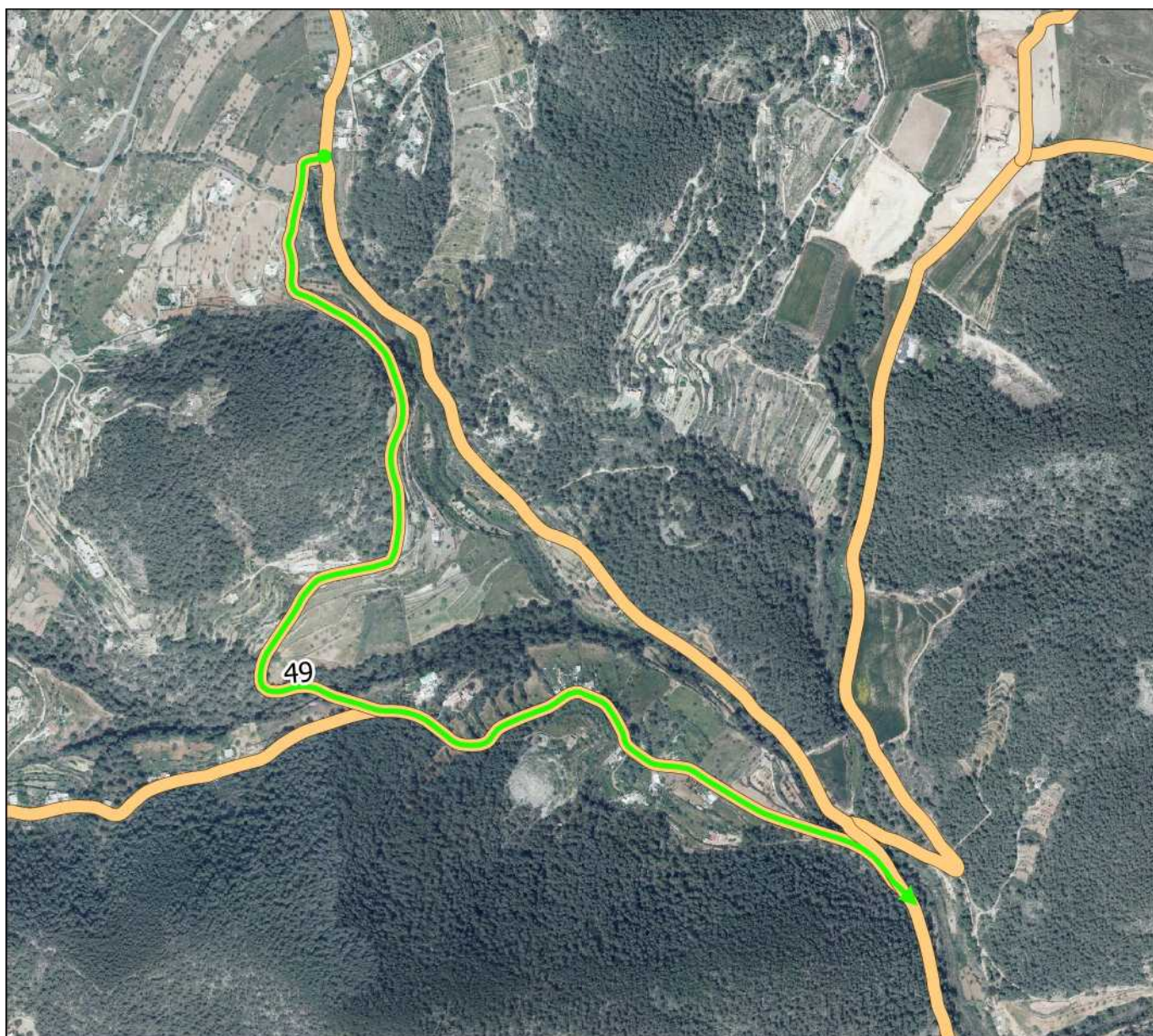
Aparce en ortofoto de 1956: parcialmente.

Aparce en cartografía catastral antigua:

Aparce en cartografía catastral actual: Si.

Observaciones de revisión: El ayuntamiento ha realizado obras de mantenimiento a su cargo sobre este camino durante el ejercicio 2016.

Superposición sobre el inventario anterior de caminos



Plano situación

Nombre actual: ROTA D'EN BOTJA

Nombre propuesto:

Nº Revisión: 50

Características geométricas del camino:

Longitud aproximada: 1821 m

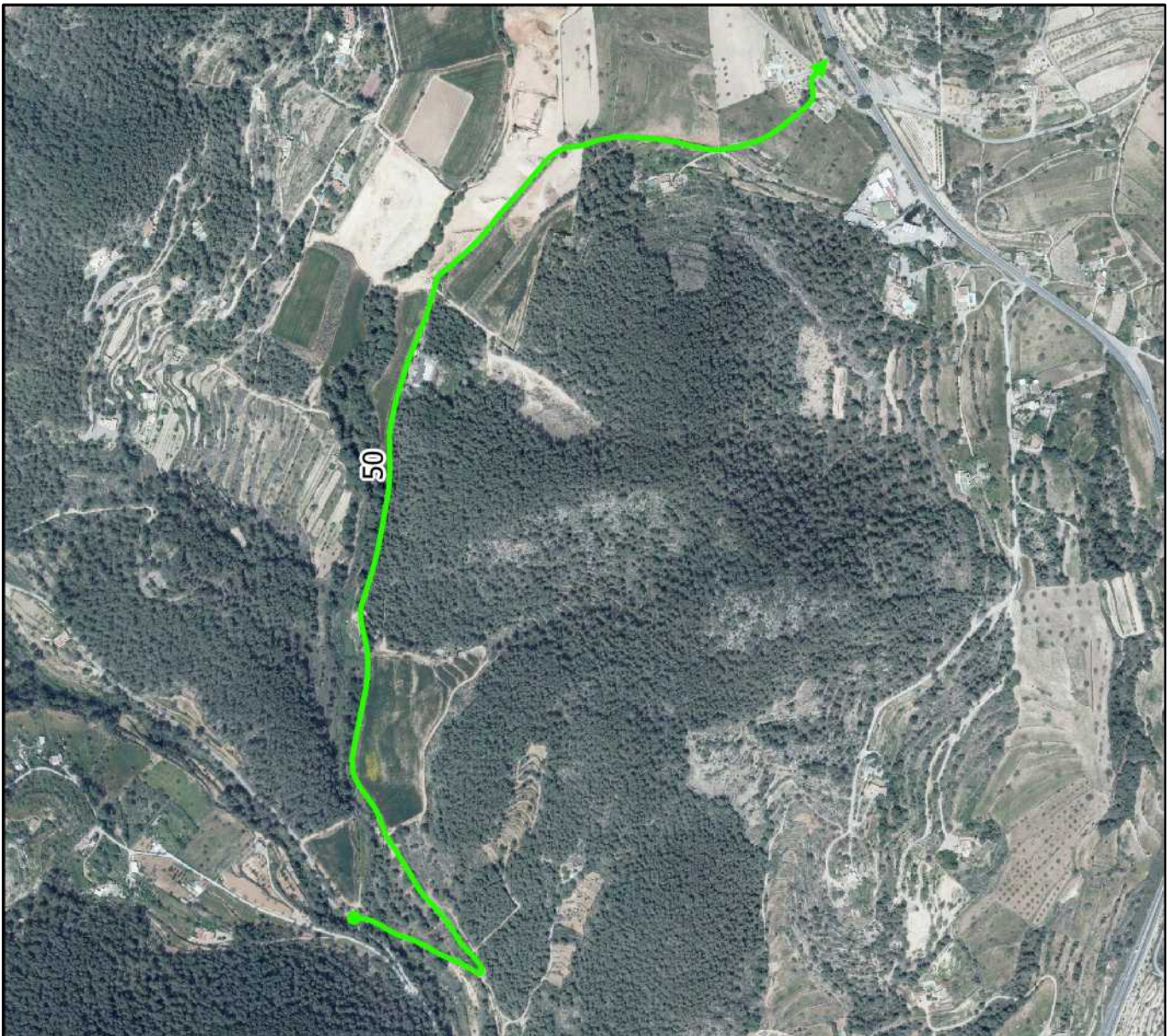
Ancho medio: 4 m

Coordenada inicio (ETRS89 UTM 31): 352907, 4307645 m

Coordenada fin (ETRS89 UTM 31): 353525, 4308770 m



Plano de detalle



0 200 400 600 800 m



Otras características del camino:

Nº Inventario: 1-1B/000156

Nº Inventario anterior: 154

Pavimentado: Si.

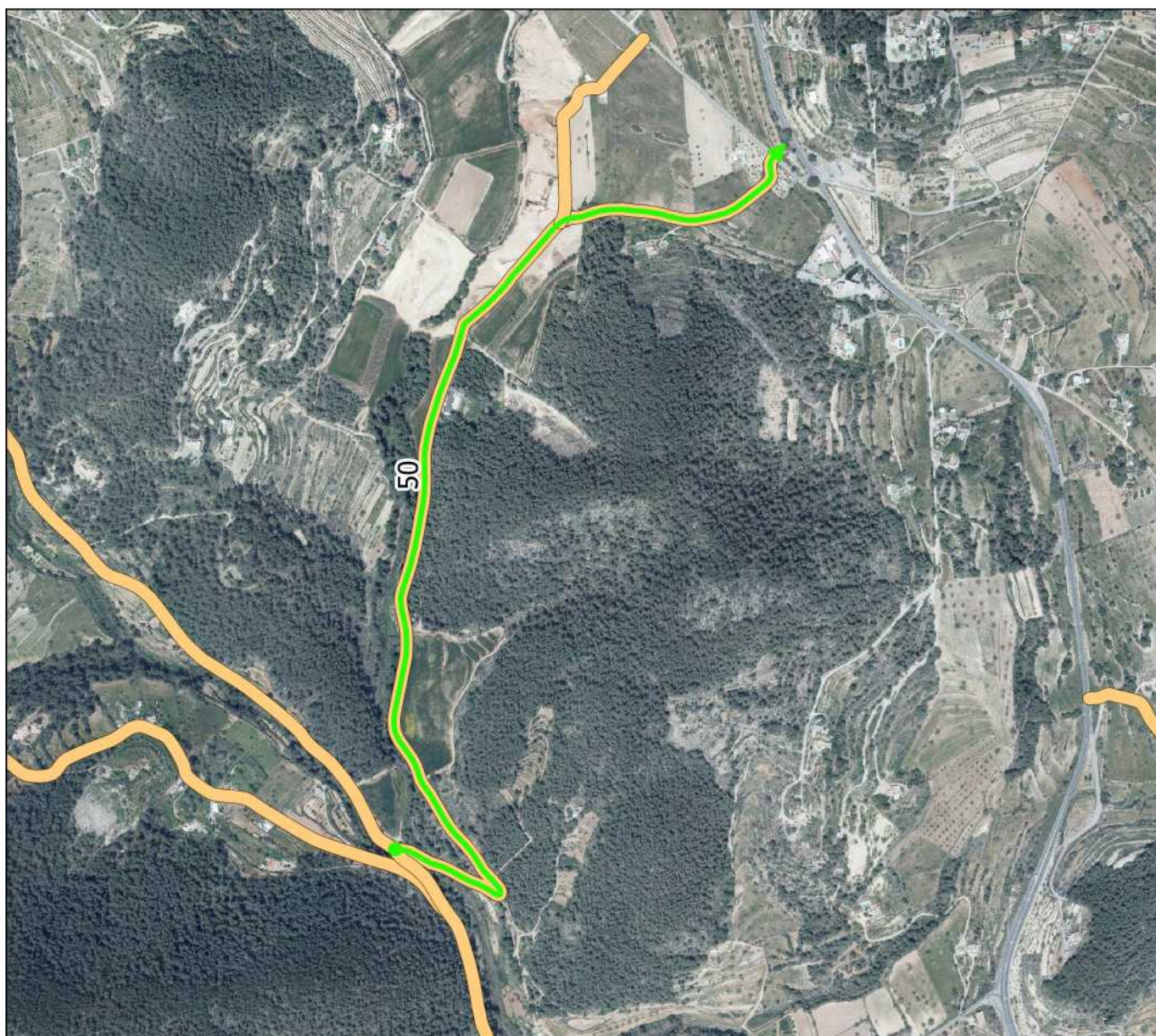
Aparce en ortofoto de 1956: Si.

Aparce en cartografía catastral antigua: No.

Aparce en cartografía catastral actual: Si.

Observaciones de revisión: Camino asfaltado por la Corporación.

Superposición sobre el inventario anterior de caminos



Plano situación

Nombre actual: DE CUBELLS

Nombre propuesto: CAMI DEVALL SA SERRA

Nº Revisión: 51



Características geométricas del camino:

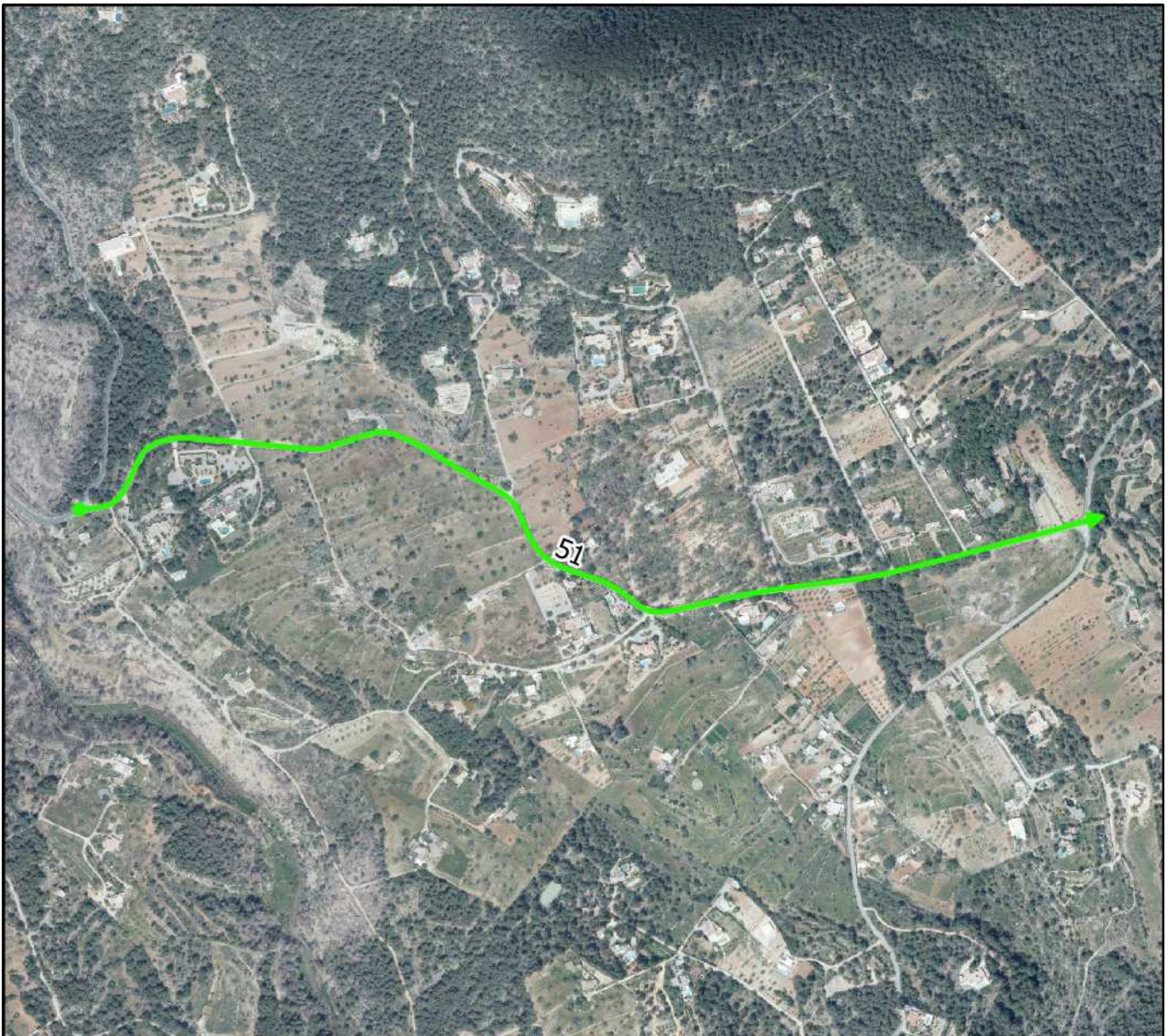
Longitud aproximada: 1504 m

Ancho medio: 4 m

Coordenada inicio (ETRS89 UTM 31): 351489, 4306736 m

Coordenada fin (ETRS89 UTM 31): 352842, 4306722 m

Plano de detalle



0 200 400 600 800 m



Otras características del camino:

Nº Inventario: 1-1B/000368

Nº Inventario anterior: 15501

Pavimentado: Si.

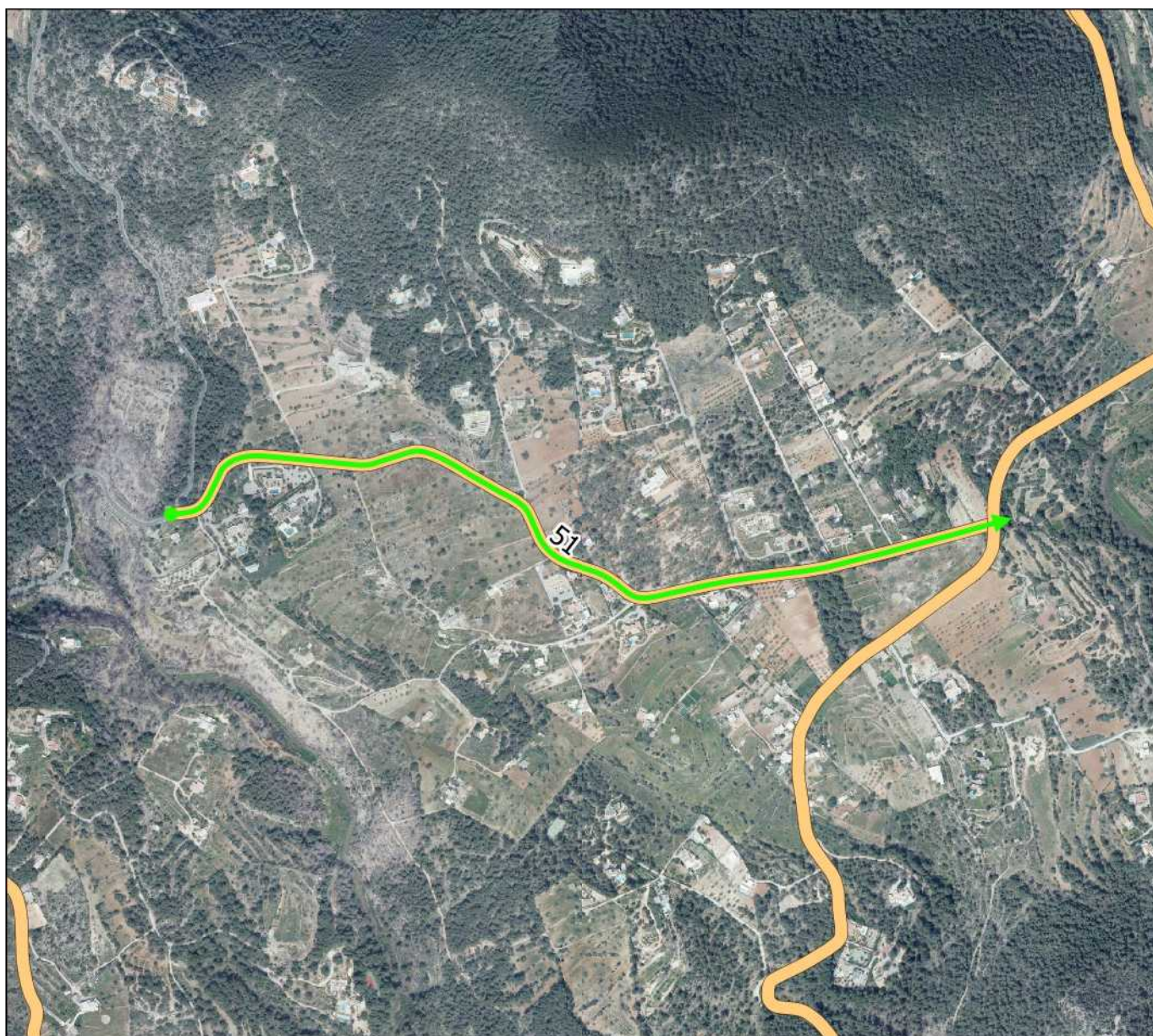
Aparce en ortofoto de 1956: Si.

Aparce en cartografía catastral antigua:

Aparce en cartografía catastral actual: Si.

Observaciones de revisión: Camino asfaltado por la Corporación.

Superposición sobre el inventario anterior de caminos



Plano situación

Nombre actual: A SA CAIXOTA

Nombre propuesto: CAMI DES TORRENT D'EN
PUJOLET

Nº Revisión: 52

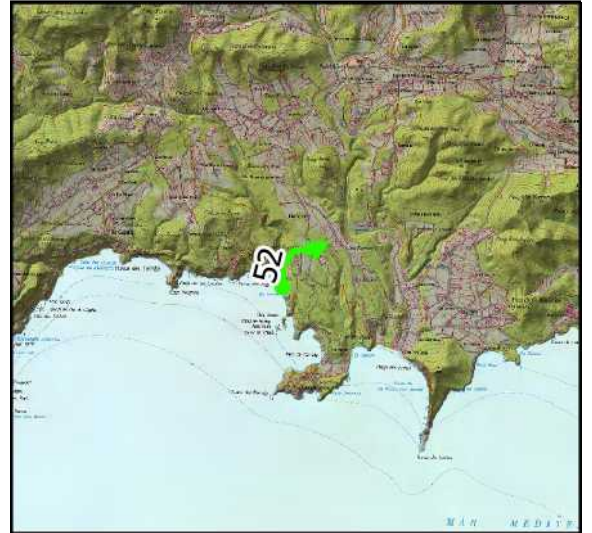
Características geométricas del camino:

Longitud aproximada: 779 m

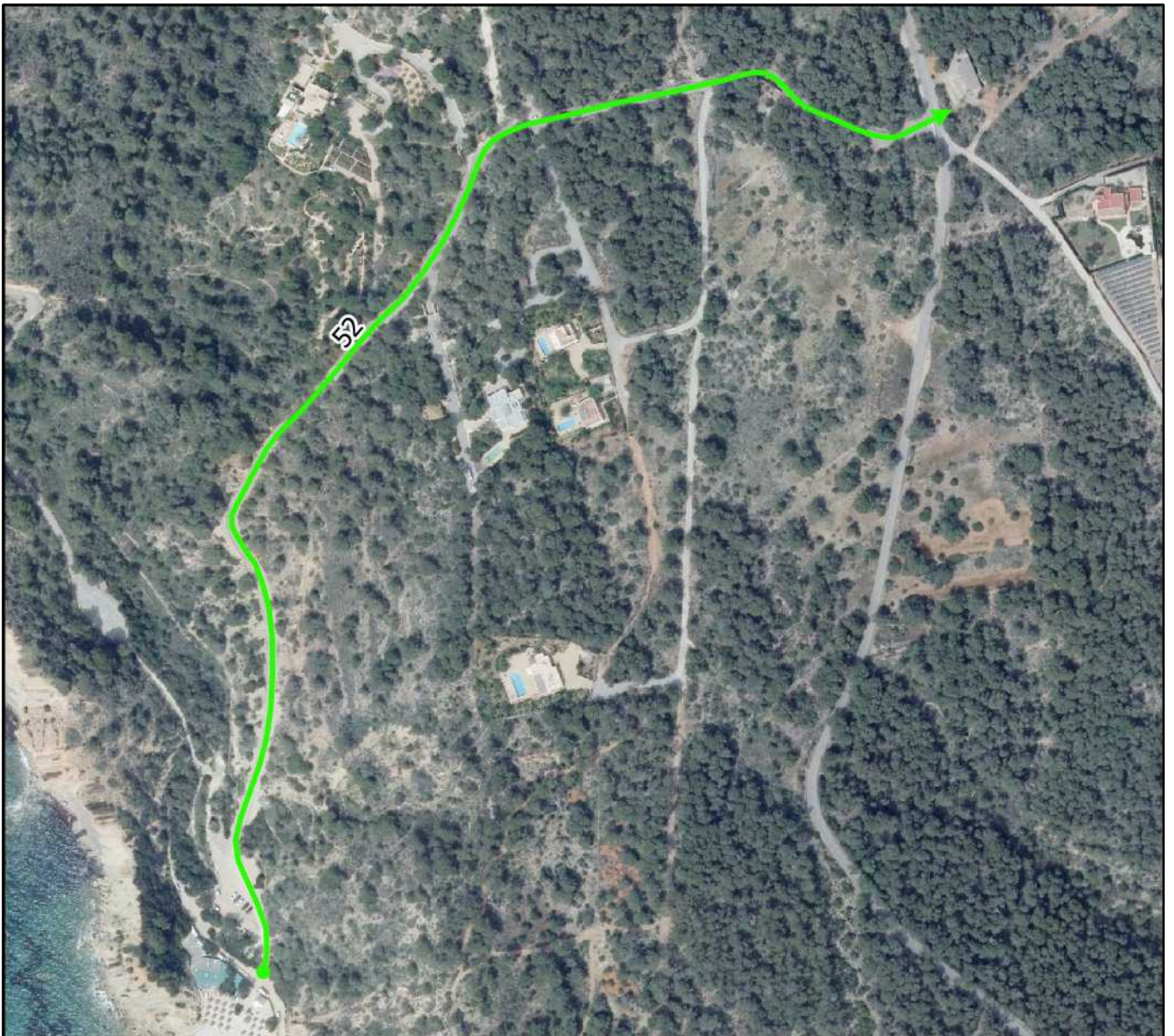
Ancho medio: 4 m

Coordenada inicio (ETRS89 UTM 31): 352448, 4304300 m

Coordenada fin (ETRS89 UTM 31): 352819, 4304770 m



Plano de detalle



0 80 160 240 320 m



Otras características del camino:

Nº Inventario: 1-1B/000370

Nº Inventario anterior: 15503

Pavimentado: Si.

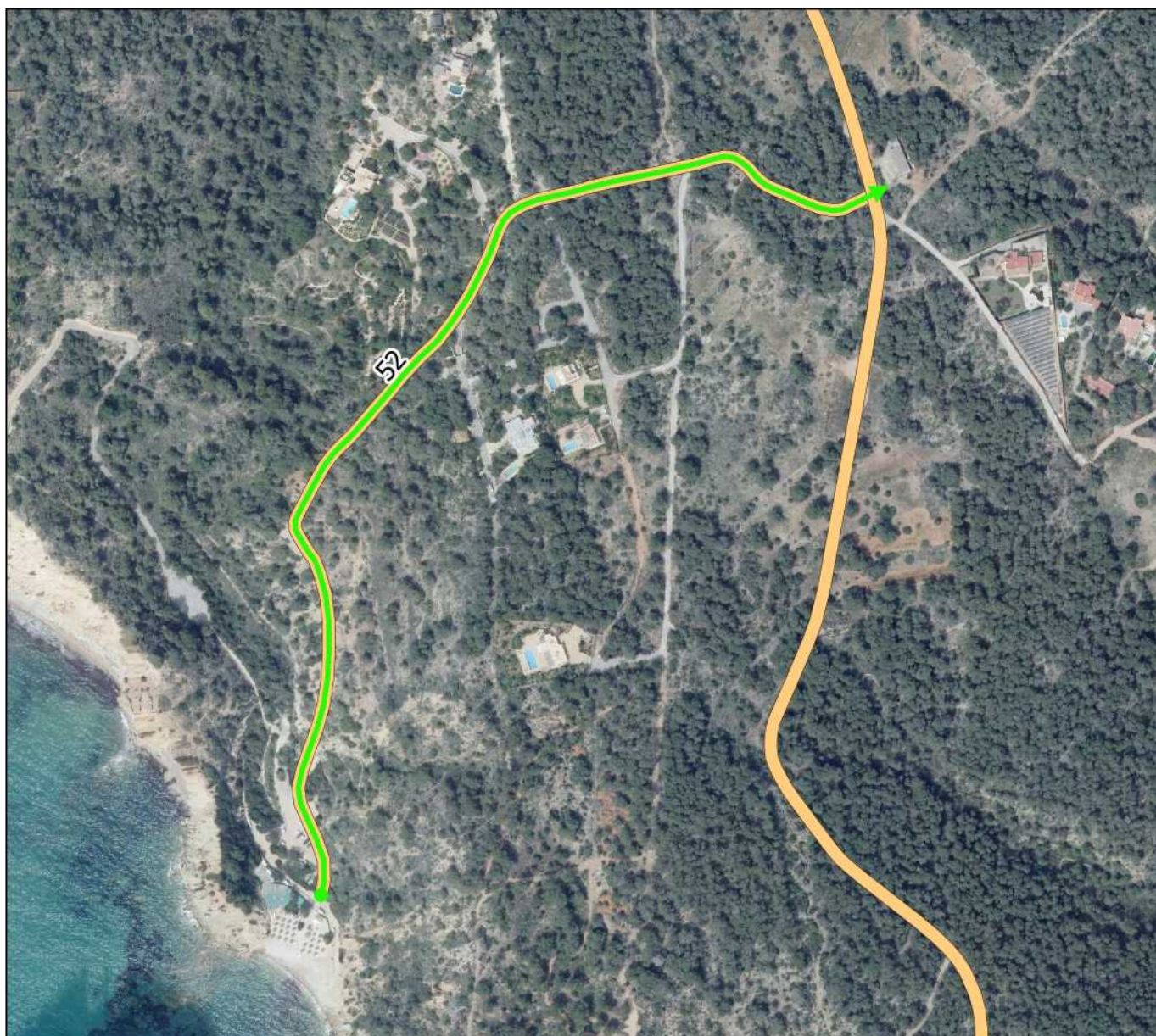
Aparece en ortofoto de 1956: Parcialmente.

Aparece en cartografía catastral antigua:

Aparece en cartografía catastral actual: Si.

Observaciones de revisión: Camino asfaltado por la Corporación.

Superposición sobre el inventario anterior de caminos

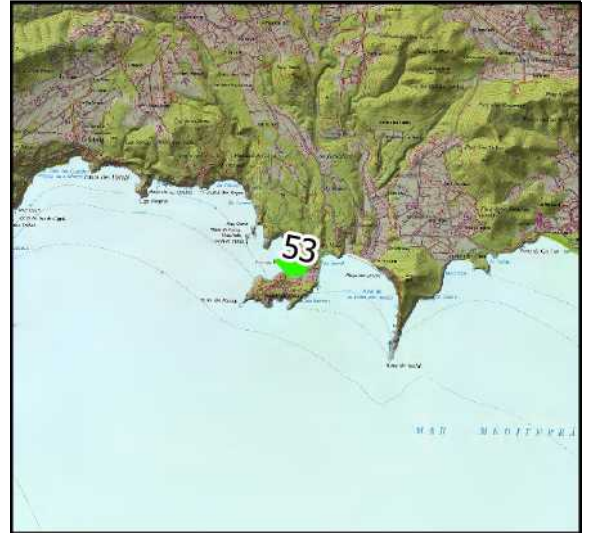


Plano situación

Nombre actual:

**Nombre propuesto: CAMI ACCES PLATJA
PORROIG**

Nº Revisión: 53



Características geométricas del camino:

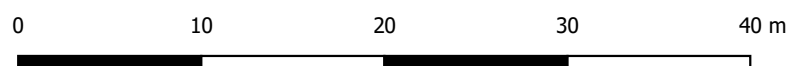
Longitud aproximada: 70 m

Ancho medio: 4 m

Coordenada inicio (ETRS89 UTM 31): 353059, 4303334 m

Coordenada fin (ETRS89 UTM 31): 352994, 4303347 m

Plano de detalle



Otras características del camino:

Nº Inventario: 1-1B/000371

Nº Inventario anterior: 15504

Pavimentado: No.

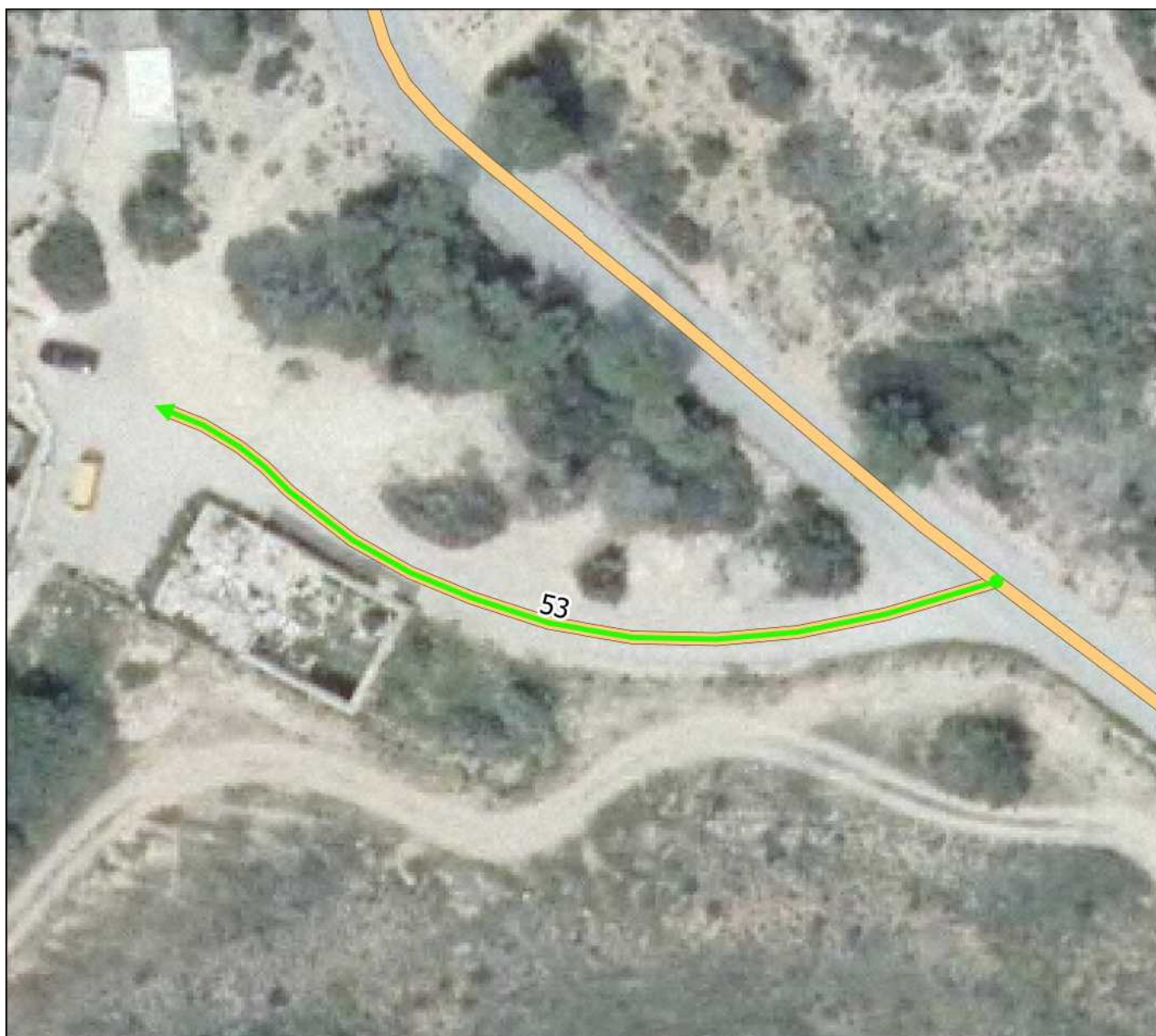
Aparce en ortofoto de 1956: No.

Aparce en cartografía catastral antigua:

Aparce en cartografía catastral actual: No.

Observaciones de revisión: Camino de trazado corto que da acceso a un aparcamiento sobre los avaraderos de Sa Caixota. Es un lugar habitual utilizado por los usuarios de las casetas ubicadas en el lugar.

Superposición sobre el inventario anterior de caminos



Plano situación

Nombre actual:

Nombre propuesto: CAMI DES XARCO

Nº Revisión: 54

Características geométricas del camino:

Longitud aproximada: 1045 m

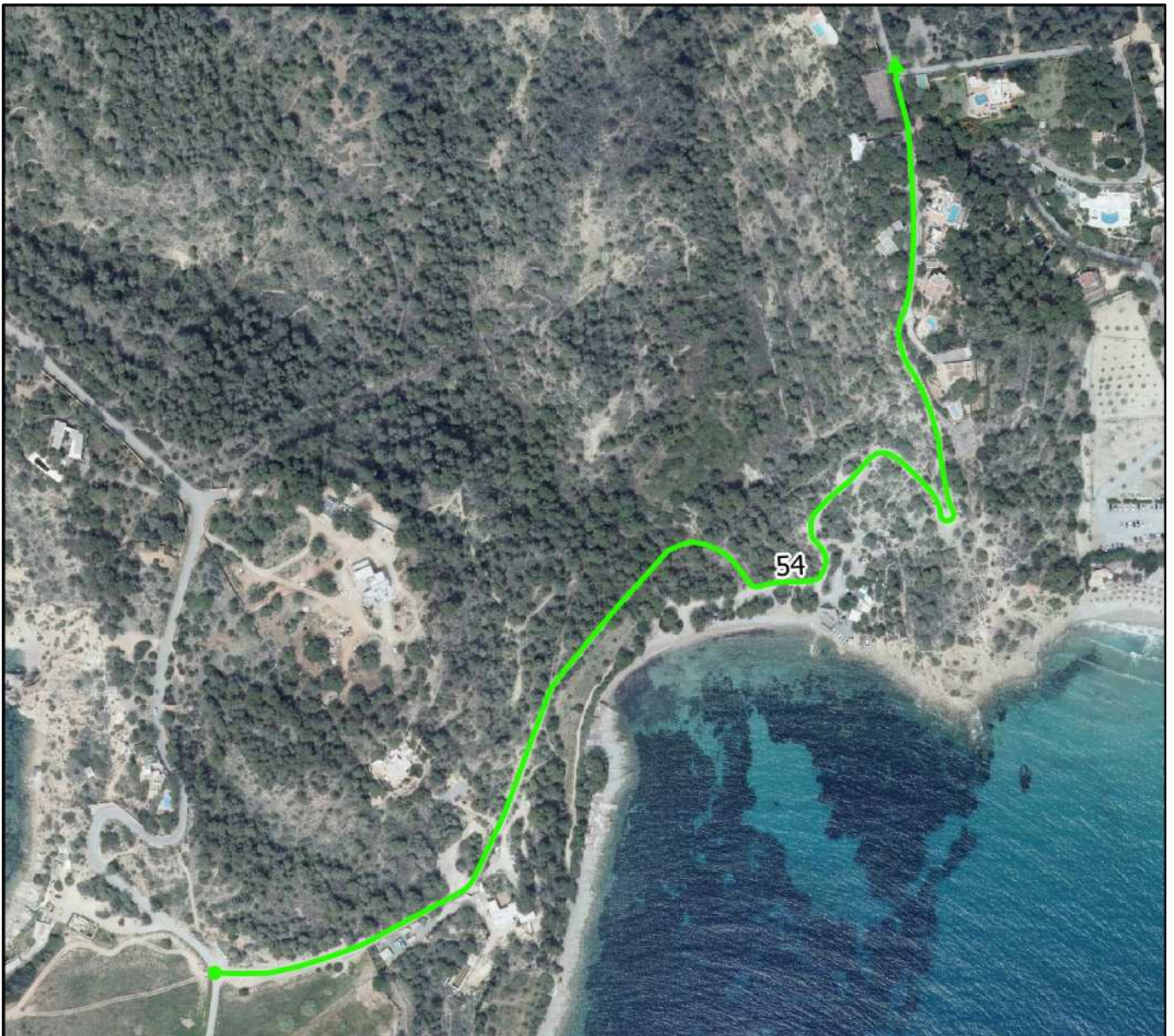
Ancho medio: 4 m

Coordenada inicio (ETRS89 UTM 31): 353091, 4303300 m

Coordenada fin (ETRS89 UTM 31): 353544, 4303899 m



Plano de detalle



0 100 200 300 400 m



Otras características del camino:

Nº Inventario: 1-1B/000372

Nº Inventario anterior: 15505

Pavimentado: Parcialmente.

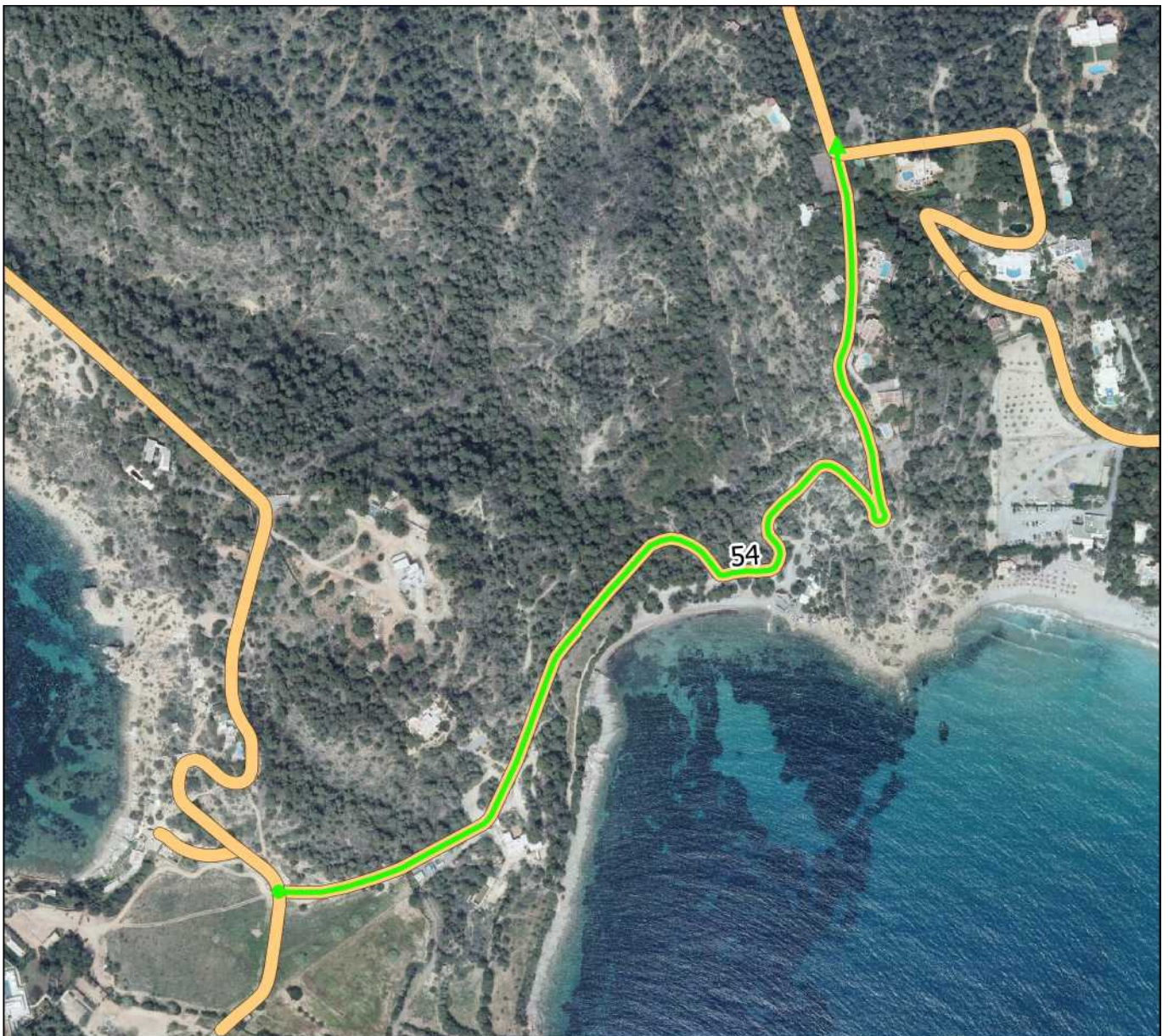
Aparece en ortofoto de 1956: Parcialmente solo su tramo inicial.

Aparece en cartografía catastral antigua:

Aparece en cartografía catastral actual: No.

Observaciones de revisión: Camino asfaltado parcialmente a su inicio para luego ser de tierra. Conecta dos viales claramente públicos y se da acceso a muchas viviendas aisladas bordeando el mar. Da acceso a playa señalizada "Es Xarco".

Superposición sobre el inventario anterior de caminos



Plano situación

Nombre actual: DE PORROIG

Nombre propuesto:

Nº Revisión: 55

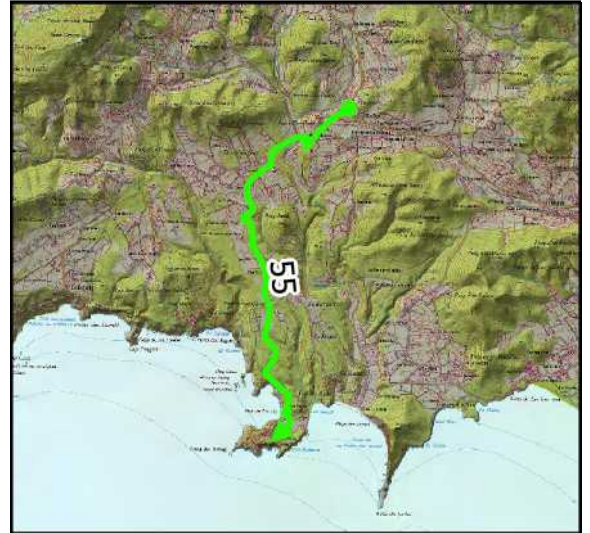
Características geométricas del camino:

Longitud aproximada: 5783 m

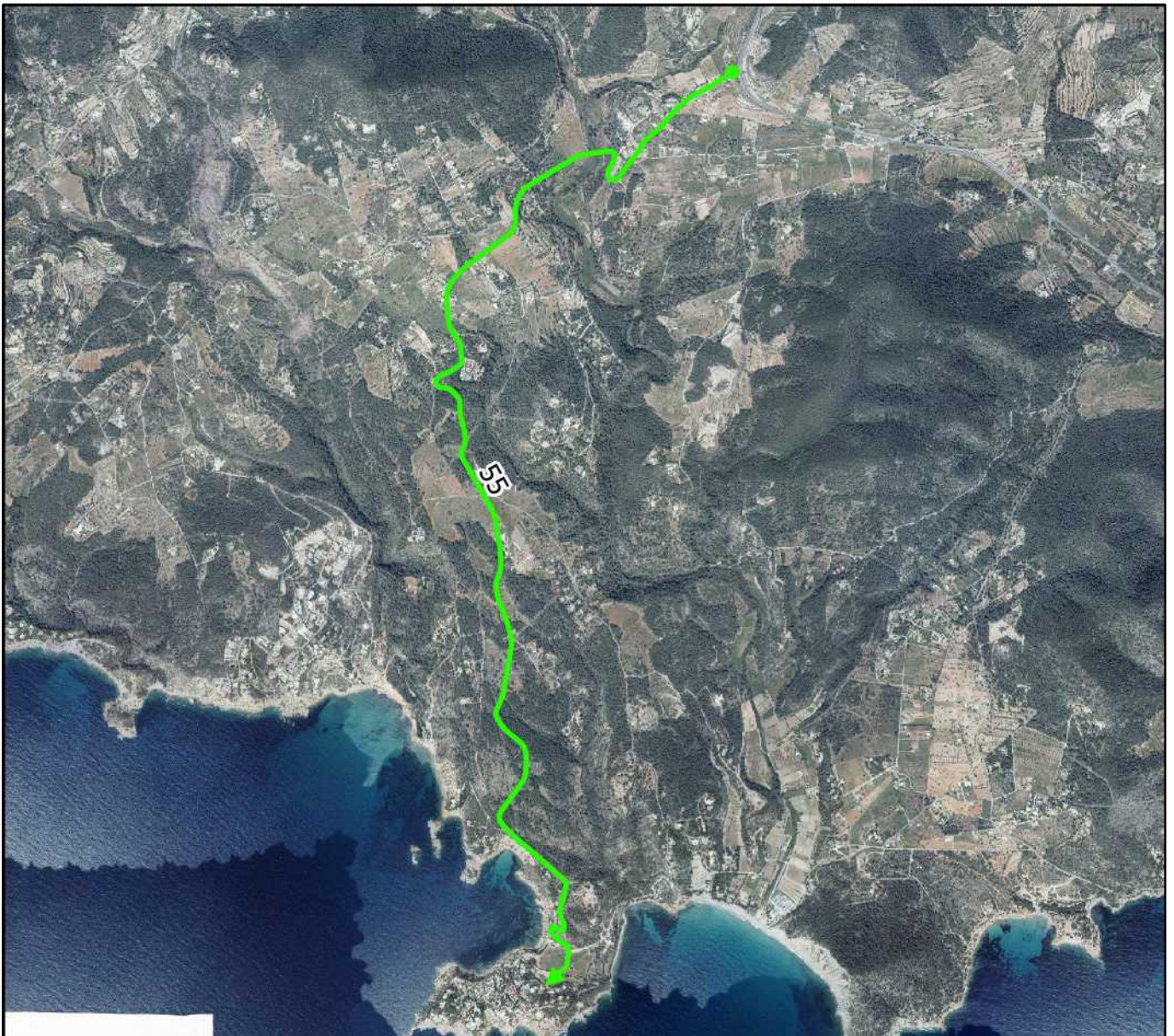
Ancho medio: 4 m

Coordenada inicio (ETRS89 UTM 31): 353861, 4307398 m

Coordenada fin (ETRS89 UTM 31): 353044, 4303188 m



Plano de detalle



0 700 1400 2100 2800 m



Otras características del camino:

Nº Inventario: 1-1B/000157

Nº Inventario anterior: 155

Pavimentado: Si.

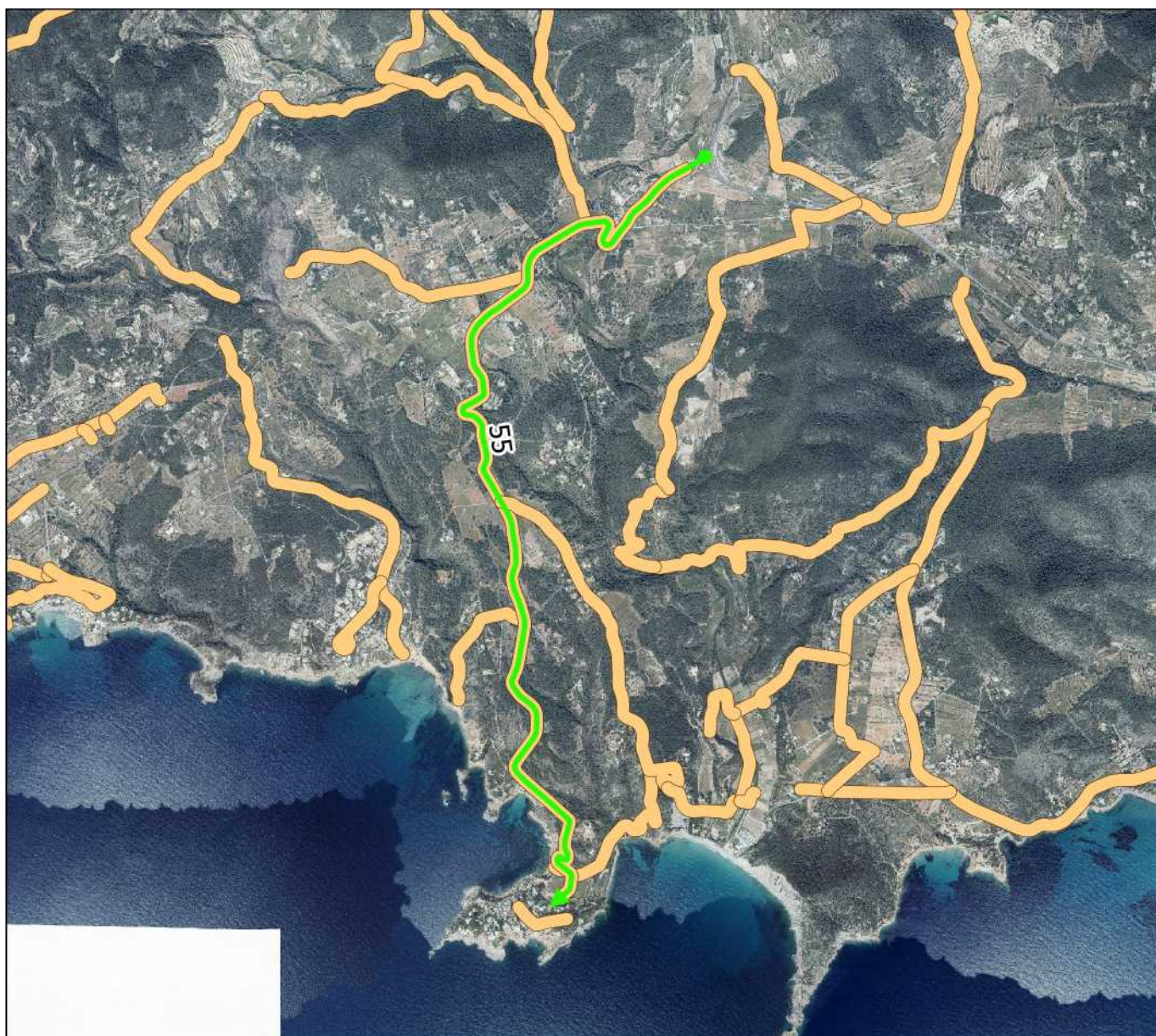
Aparce en ortofoto de 1956: Si.

Aparce en cartografía catastral antigua: No.

Aparce en cartografía catastral actual: Si.

Observaciones de revisión: Camino asfaltado por la Corporación.

Superposición sobre el inventario anterior de caminos



Plano situación

Nombre actual: DES JONDAL

Nombre propuesto:

Nº Revisión: 56

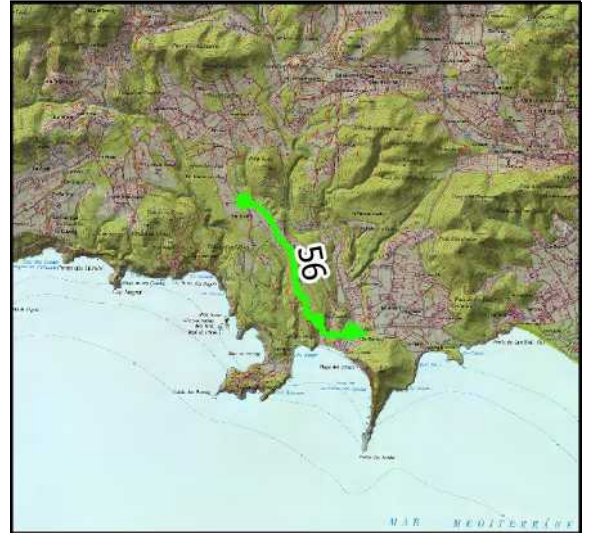
Características geométricas del camino:

Longitud aproximada: 2802 m

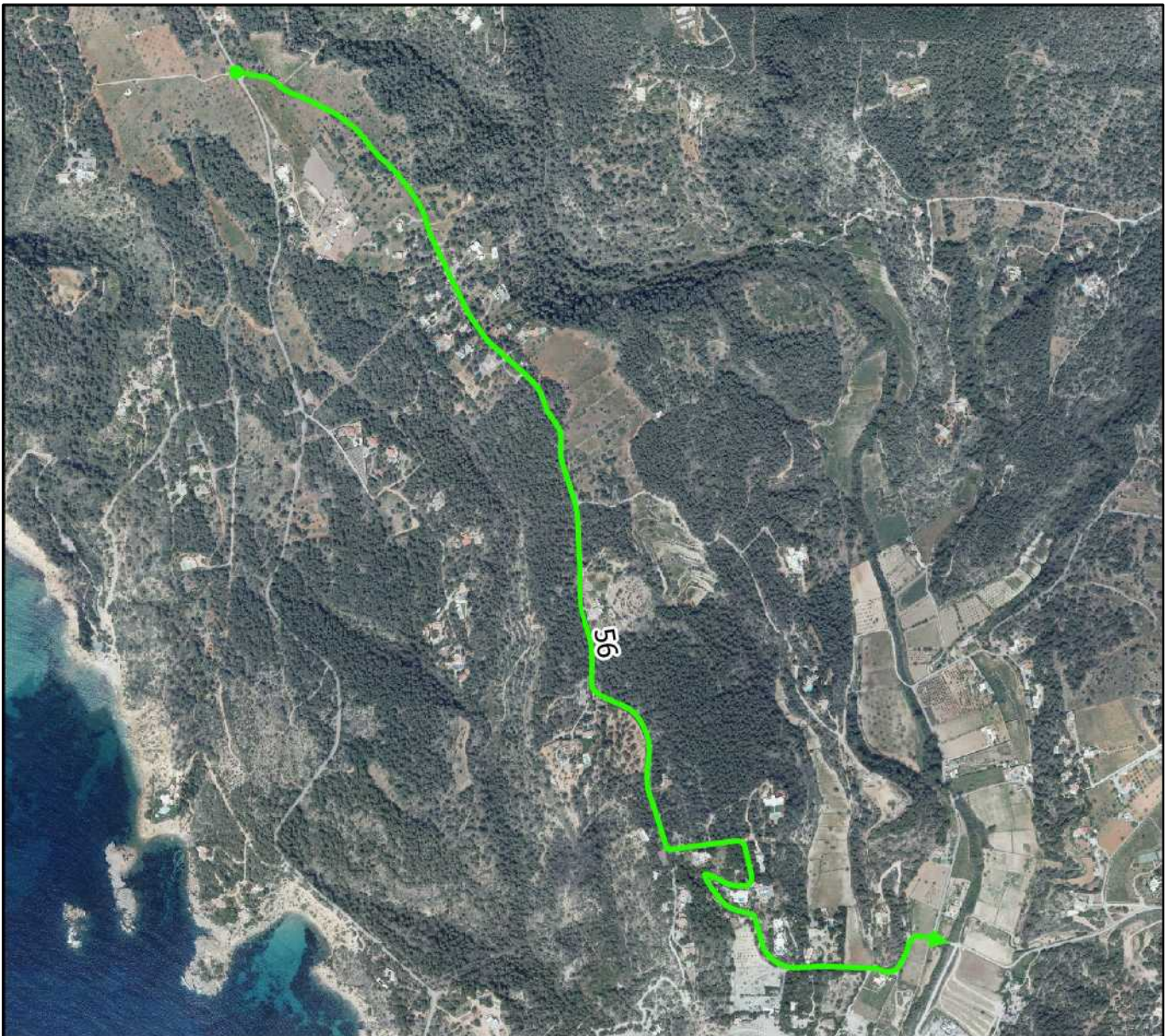
Ancho medio: 4 m

Coordenada inicio (ETRS89 UTM 31): 352691, 4305429 m

Coordenada fin (ETRS89 UTM 31): 354061, 4303723 m



Plano de detalle



0 300 600 900 1200 m



Otras características del camino:

Nº Inventario: 1-1B/000369

Nº Inventario anterior: 15502

Pavimentado: Si.

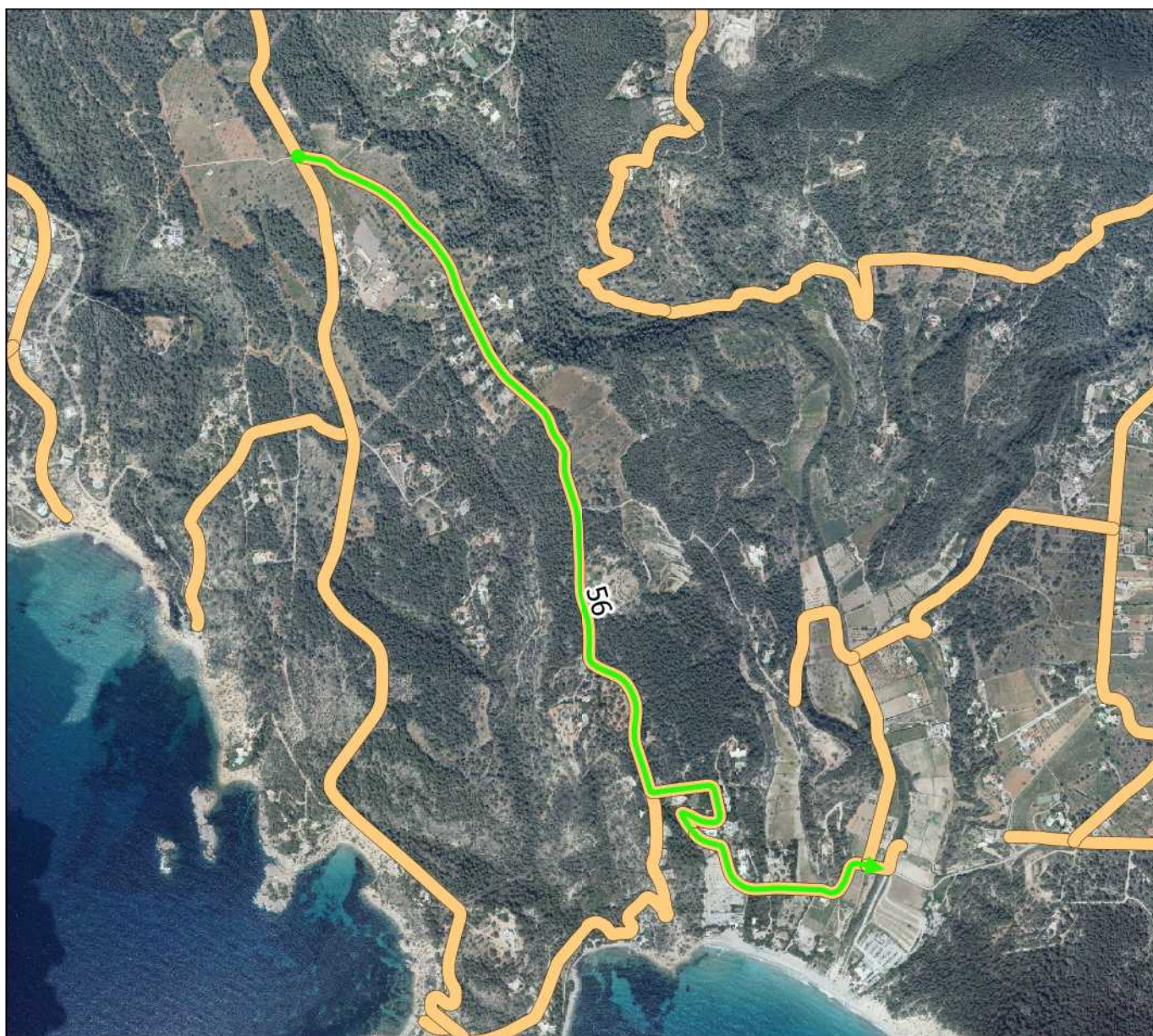
Aparce en ortofoto de 1956: Si.

Aparce en cartografía catastral antigua:

Aparce en cartografía catastral actual: Si.

Observaciones de revisión: Camino asfaltado por la Corporación. Se propone modificar su trazado hasta unirlo con el 15802. Un tramo debe eliminarse por no ser necesario para la vialidad.

Superposición sobre el inventario anterior de caminos



Plano situación

Nombre actual: PUIG D'EN CASTELL

Nombre propuesto:

Nº Revisión: 57

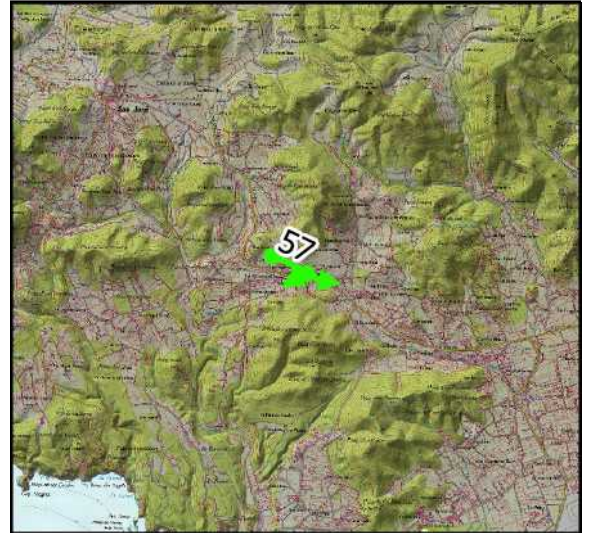
Características geométricas del camino:

Longitud aproximada: 813 m

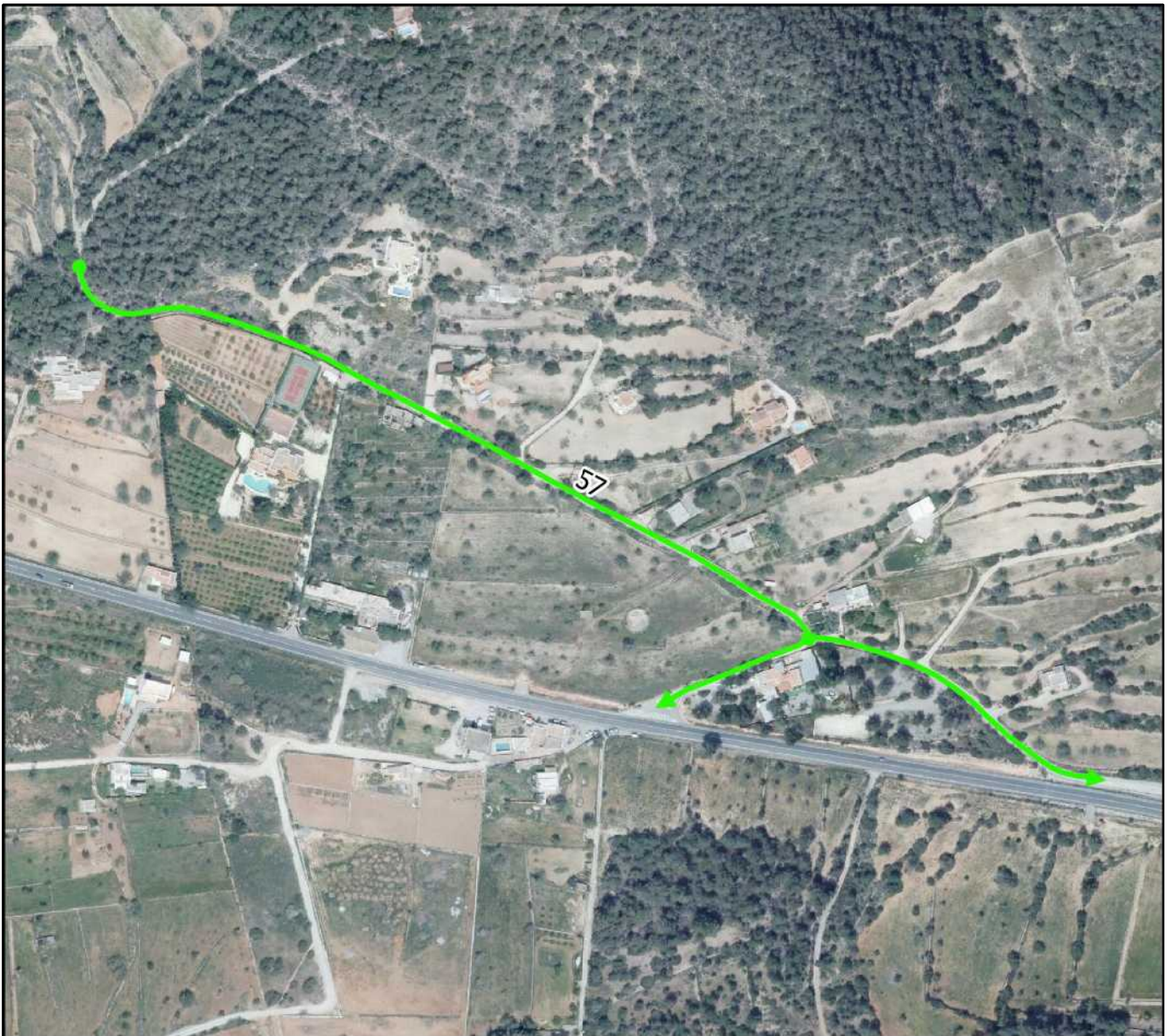
Ancho medio: 4 m

Coordenada inicio (ETRS89 UTM 31): 354266, 4307363 m

Coordenada fin (ETRS89 UTM 31): 354633, 4307095 m



Plano de detalle



0 90 180 270 360 m



Otras características del camino:

Nº Inventario: 1-1B/000158

Nº Inventario anterior: 156

Pavimentado: No.

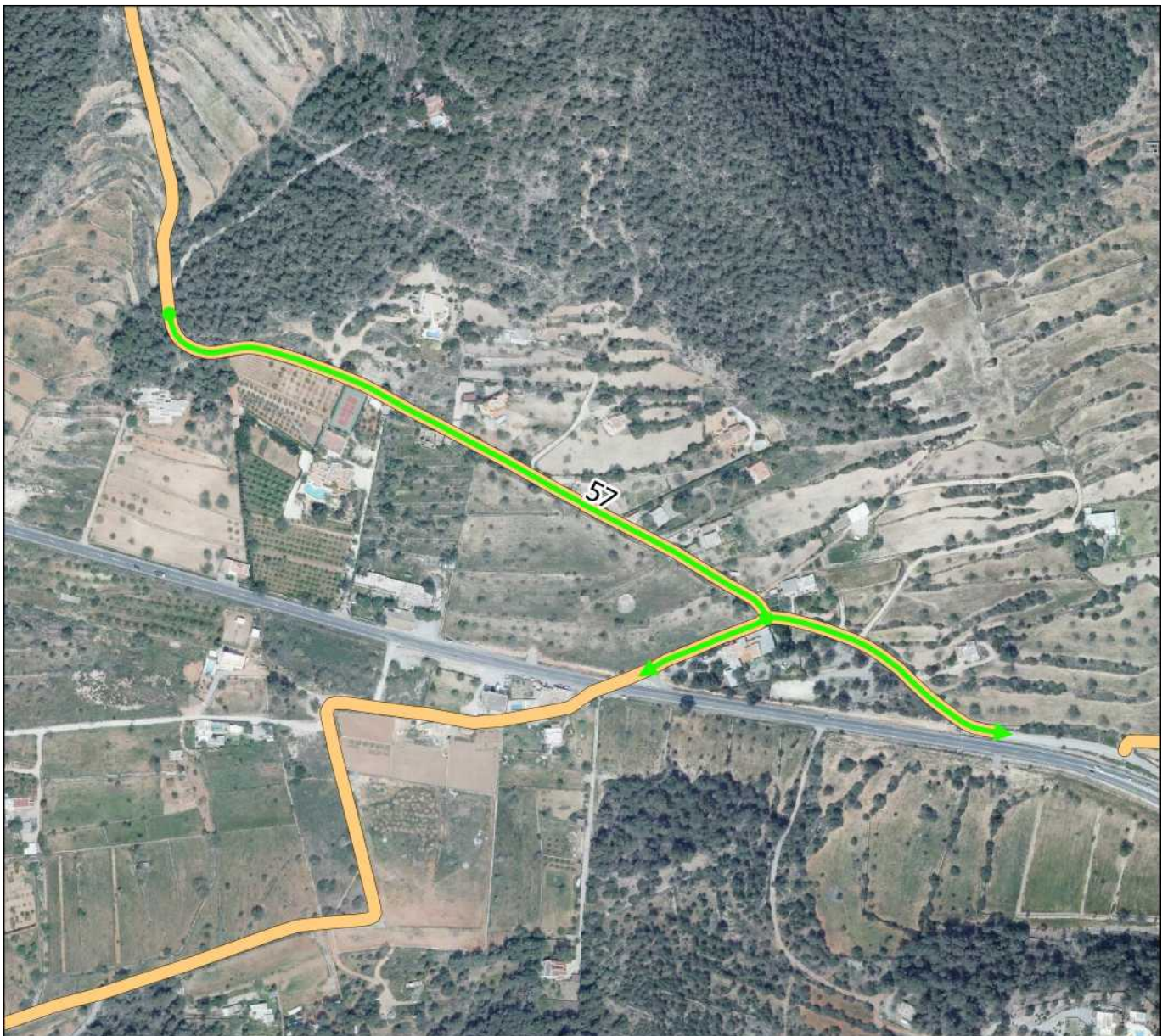
Aparce en ortofoto de 1956: Si.

Aparce en cartografía catastral antigua: No.

Aparce en cartografía catastral actual: Si.

Observaciones de revisión: Camino de acceso a varias viviendas. Su trazado final no existe actualmente. Se propone acortar su trazado hasta donde sí existe vial. Se añade ramal.

Superposición sobre el inventario anterior de caminos



Plano situación

Nombre actual:

Nombre propuesto: CAMI DES PUIG MASAUET

Nº Revisión: 58

Características geométricas del camino:

Longitud aproximada: 1444 m

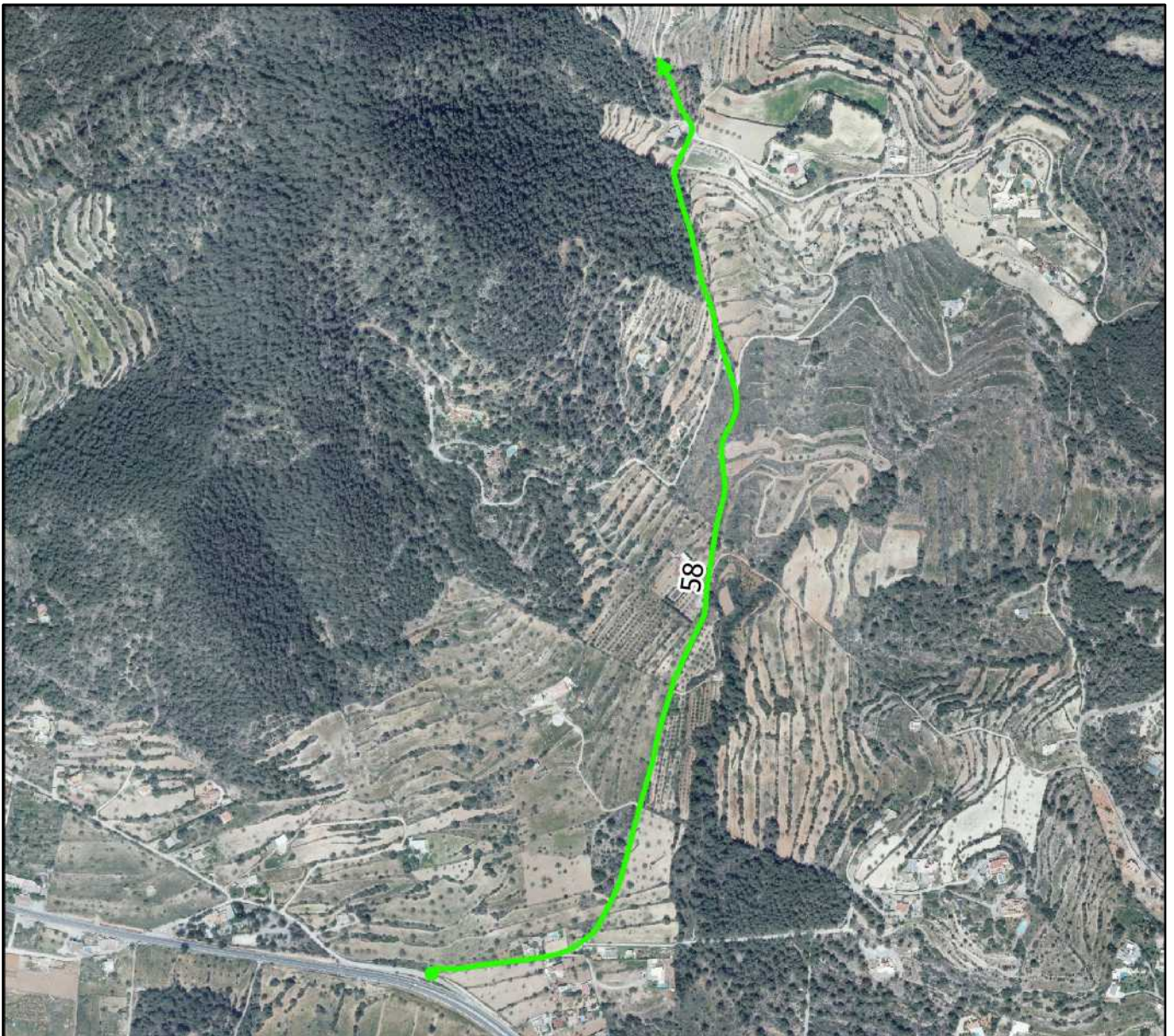
Ancho medio: 4 m

Coordenada inicio (ETRS89 UTM 31): 354989, 4307033 m

Coordenada fin (ETRS89 UTM 31): 355304, 4308240 m



Plano de detalle



0 200 400 600 800 m



Otras características del camino:

Nº Inventario: 1-1B/000159

Nº Inventario anterior: 157

Pavimentado: Parcialmente. Su tramo inicial está asfaltado.

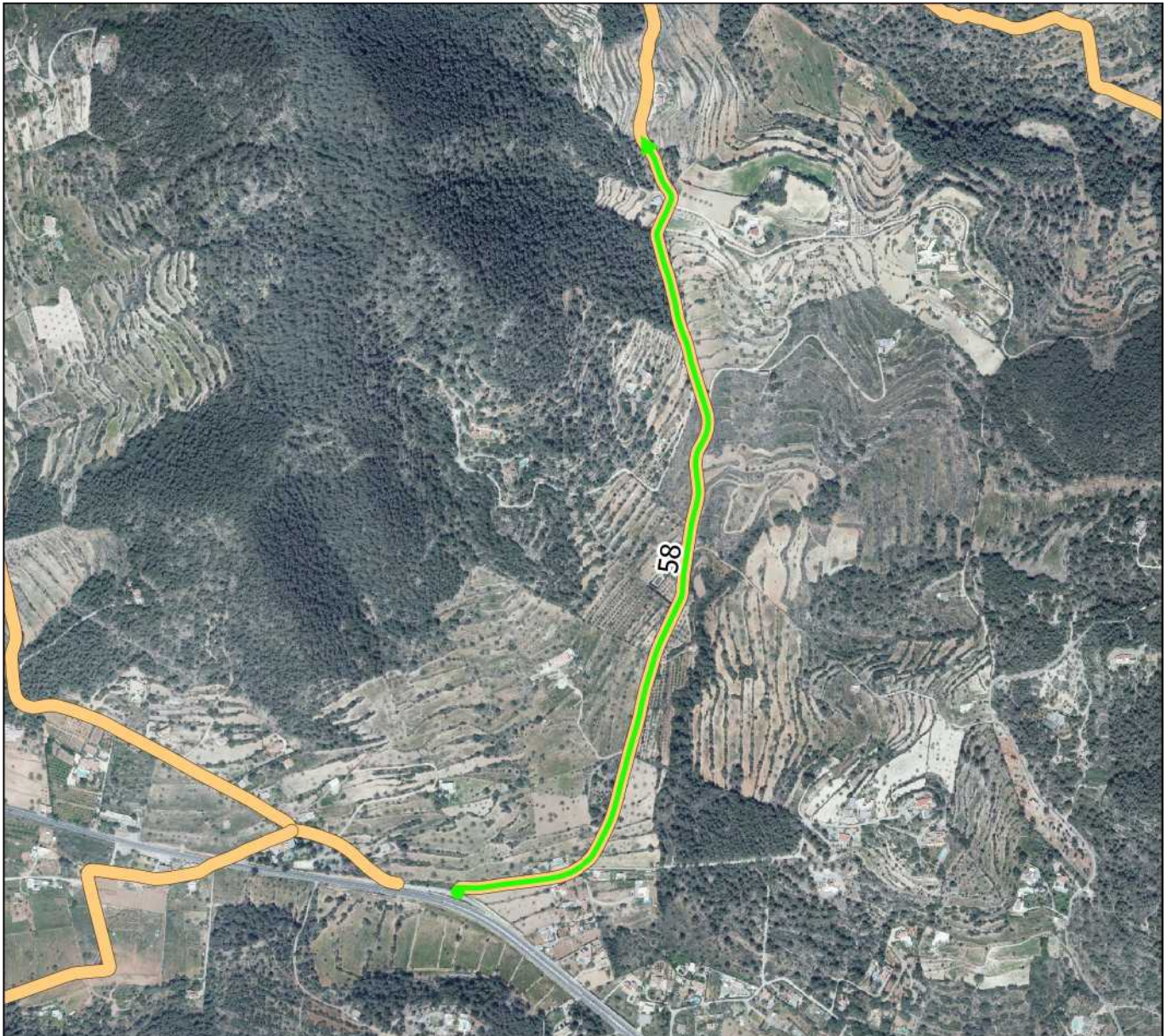
Aparece en ortofoto de 1956: Parcialmente. En algunos tramos cambia trazado.

Aparece en cartografía catastral antigua: No.

Aparece en cartografía catastral actual: Solo el tramo asfaltado.

Observaciones de revisión: Camino asfaltado inicialmente en su arranque desde la carretera de Sant Josep a Eivissa para luego ser una camino de tierra de menor importancia. Aparece en la foto aérea de 1956. Se propone acortar su trazado al tramo asfaltado.

Superposición sobre el inventario anterior de caminos



Plano situación

Nombre actual: DE SA CALETA

Nombre propuesto:

Nº Revisión: 59

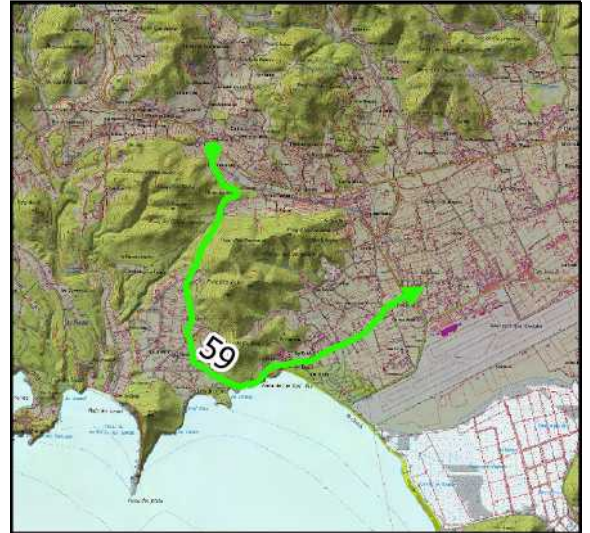
Características geométricas del camino:

Longitud aproximada: 6536 m

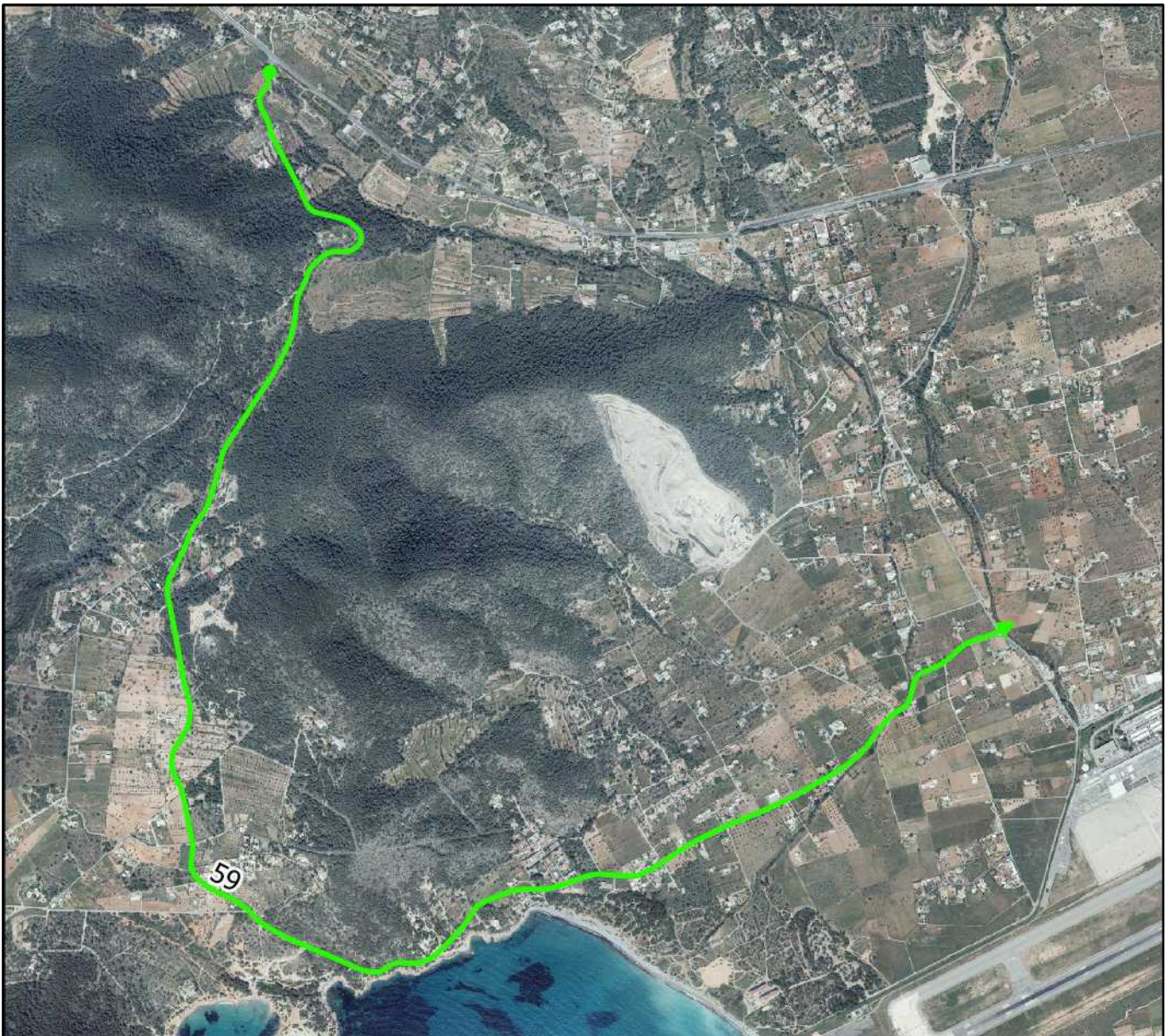
Ancho medio: 12 m

Coordenada inicio (ETRS89 UTM 31): 355337, 4306680 m

Coordenada fin (ETRS89 UTM 31): 357875, 4304741 m



Plano de detalle



0 500 1000 1500 2000 m



Otras características del camino:

Nº Inventario: 1-1B/000160

Nº Inventario anterior: 158

Pavimentado: Si.

Aparece en ortofoto de 1956: Parcialmente. En algunos tramos cambia trazado.

Aparece en cartografía catastral antigua: Si.

Aparece en cartografía catastral actual: Si.

Observaciones de revisión: Camino asfaltado por la corporación.

Superposición sobre el inventario anterior de caminos



Plano situación

Nombre actual:

Nombre propuesto: CAMI CALA JONDAL SUD

Nº Revisión: 60



Características geométricas del camino:

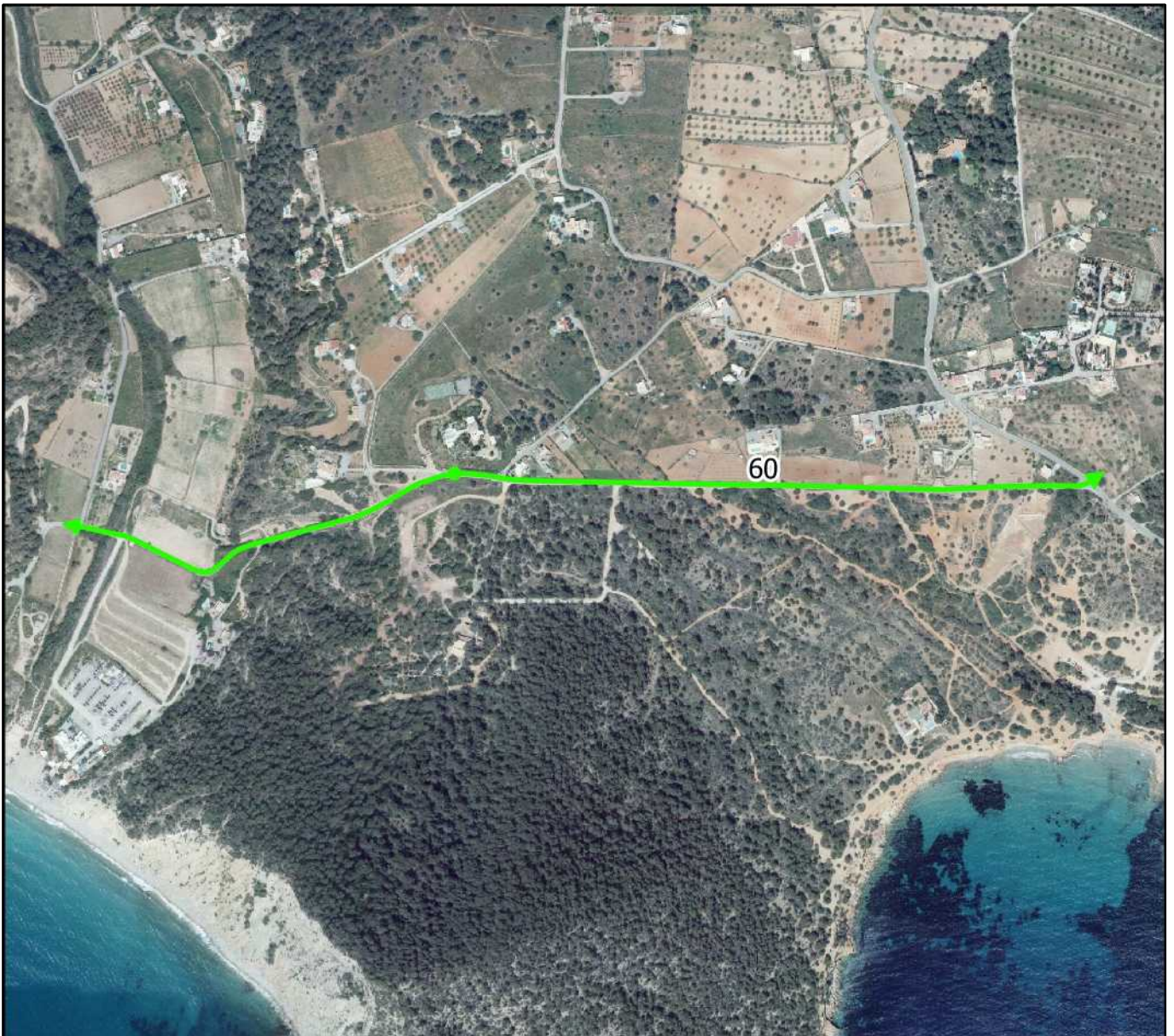
Longitud aproximada: 1234 m

Ancho medio: 4 m

Coordenada inicio (ETRS89 UTM 31): 354504, 4303786 m

Coordenada fin (ETRS89 UTM 31): 354061, 4303723 m

Plano de detalle



0 100 200 300 400 m



Otras características del camino:

Nº Inventario: 1-1B/000375

Nº Inventario anterior: 15802

Pavimentado: Si.

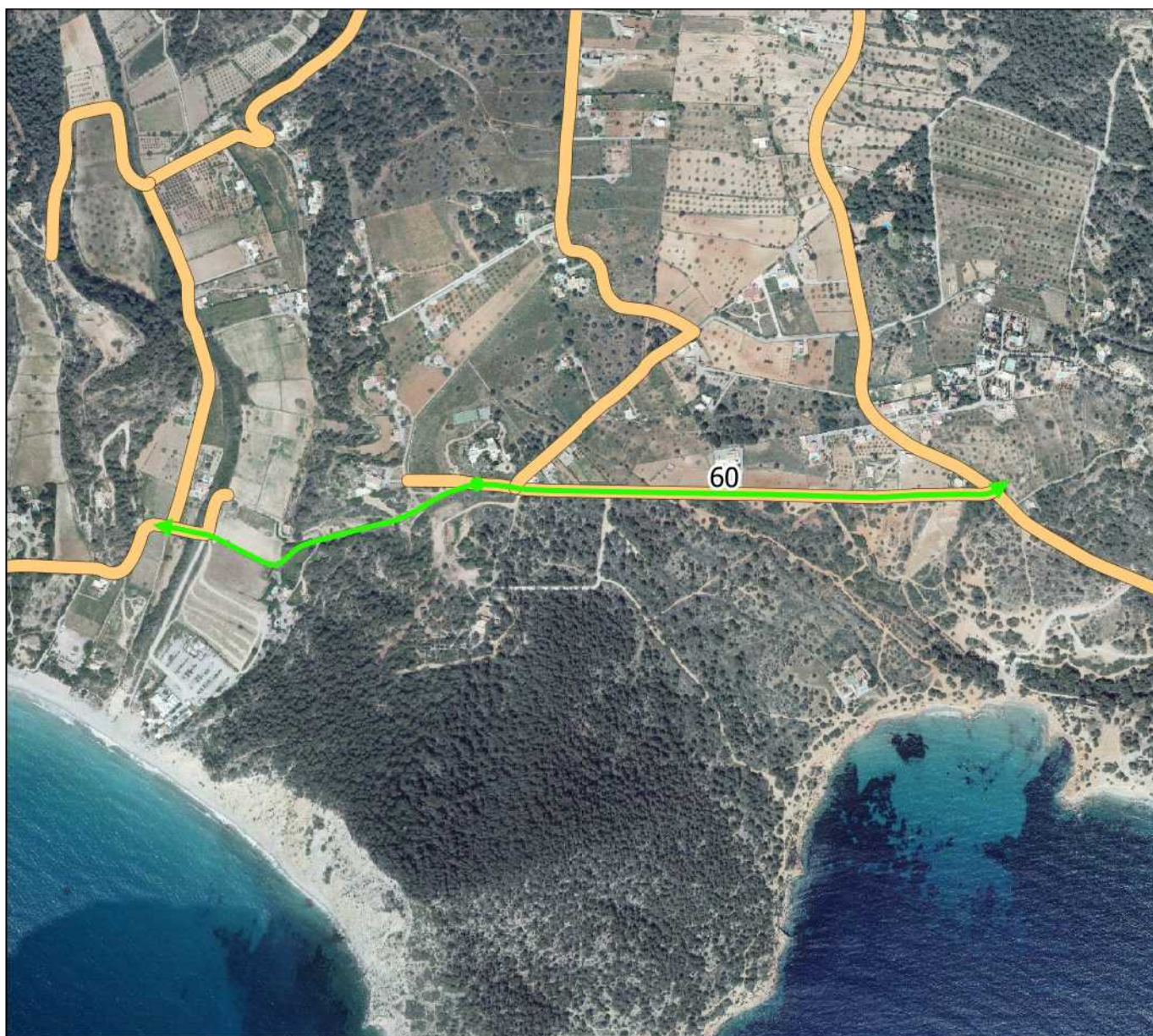
Aparce en ortofoto de 1956: Si. Sendero.

Aparce en cartografía catastral antigua:

Aparce en cartografía catastral actual: Si.

Observaciones de revisión: Camino asfaltado por la Corporación que da acceso a Cala Jondal. Se propone alargarlo hasta el camino 15502.

Superposición sobre el inventario anterior de caminos



Plano situación

Nombre actual:

Nombre propuesto: CAMI DES GALOPS

Nº Revisión: 61

Características geométricas del camino:

Longitud aproximada: 2302 m

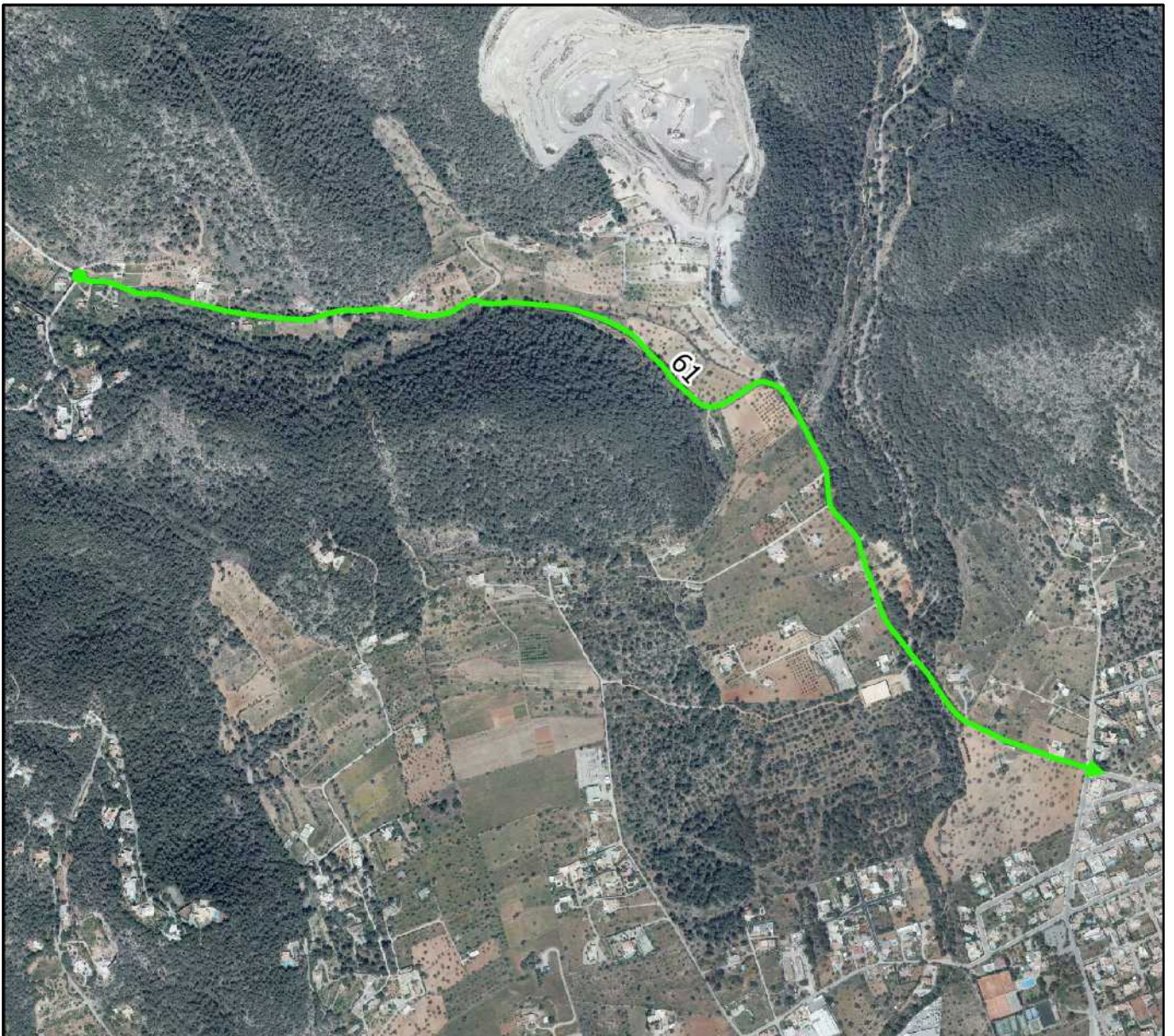
Ancho medio: 4 m

Coordenada inicio (ETRS89 UTM 31): 358445, 4308335 m

Coordenada fin (ETRS89 UTM 31): 360263, 4307449 m



Plano de detalle



0 200 400 600 800 m



Otras características del camino:

Nº Inventario: 1-1B/000161

Nº Inventario anterior: 159

Pavimentado: Si salvo tramo final.

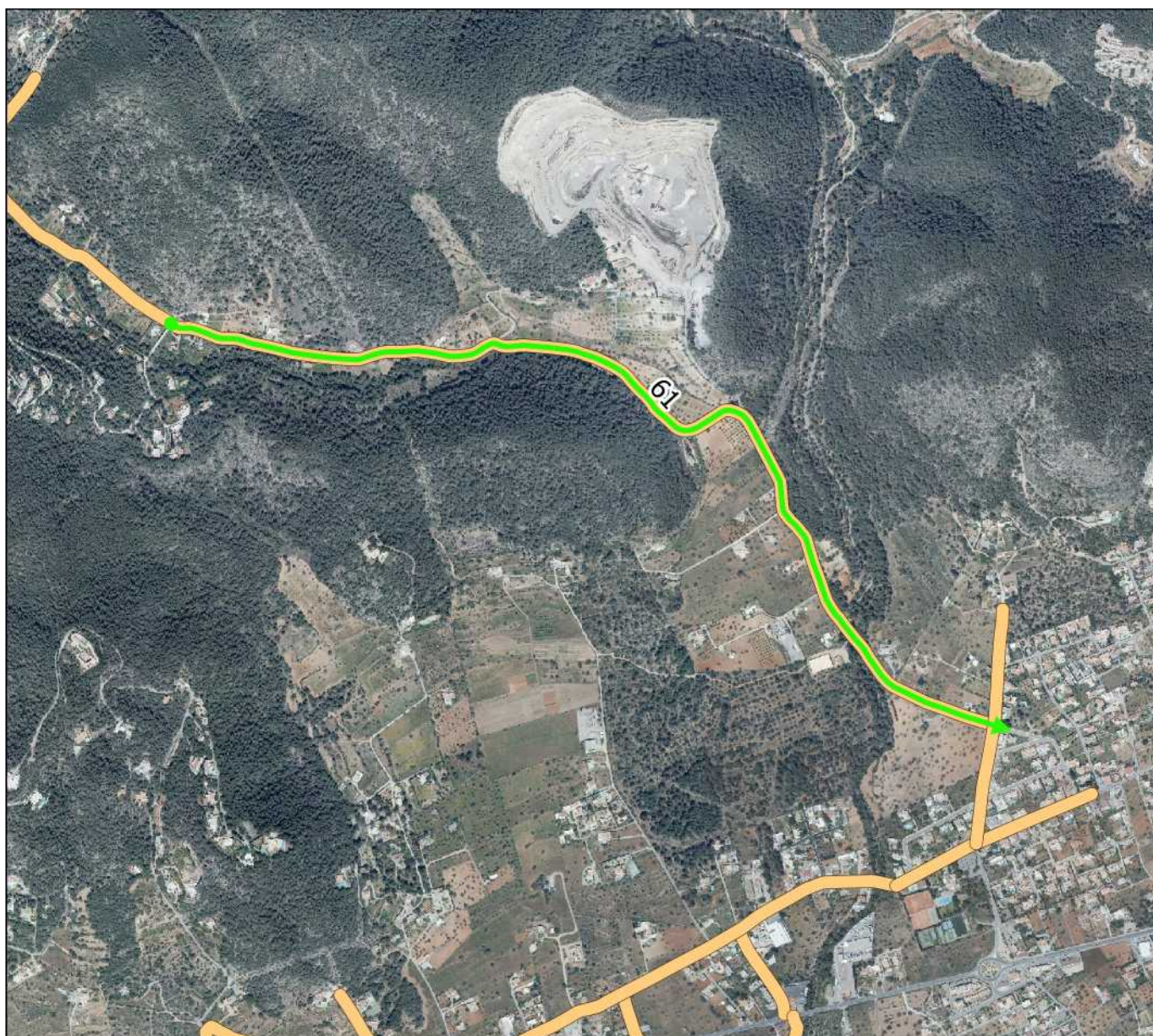
Aparce en ortofoto de 1956: Si.

Aparce en cartografía catastral antigua: Su tramo inicial.

Aparce en cartografía catastral actual: Si.

Observaciones de revisión: Camino asfaltado por la Corporación. Su tramo final no está asfaltado. Llega a un pequeño grupo de viviendas del que surge una red de viales. Se propone acortar su trazado al tramo asfaltado.

Superposición sobre el inventario anterior de caminos



Plano situación

Nombre actual:

Nombre propuesto:

Nº Revisión: 62

Características geométricas del camino:

Longitud aproximada: 480 m


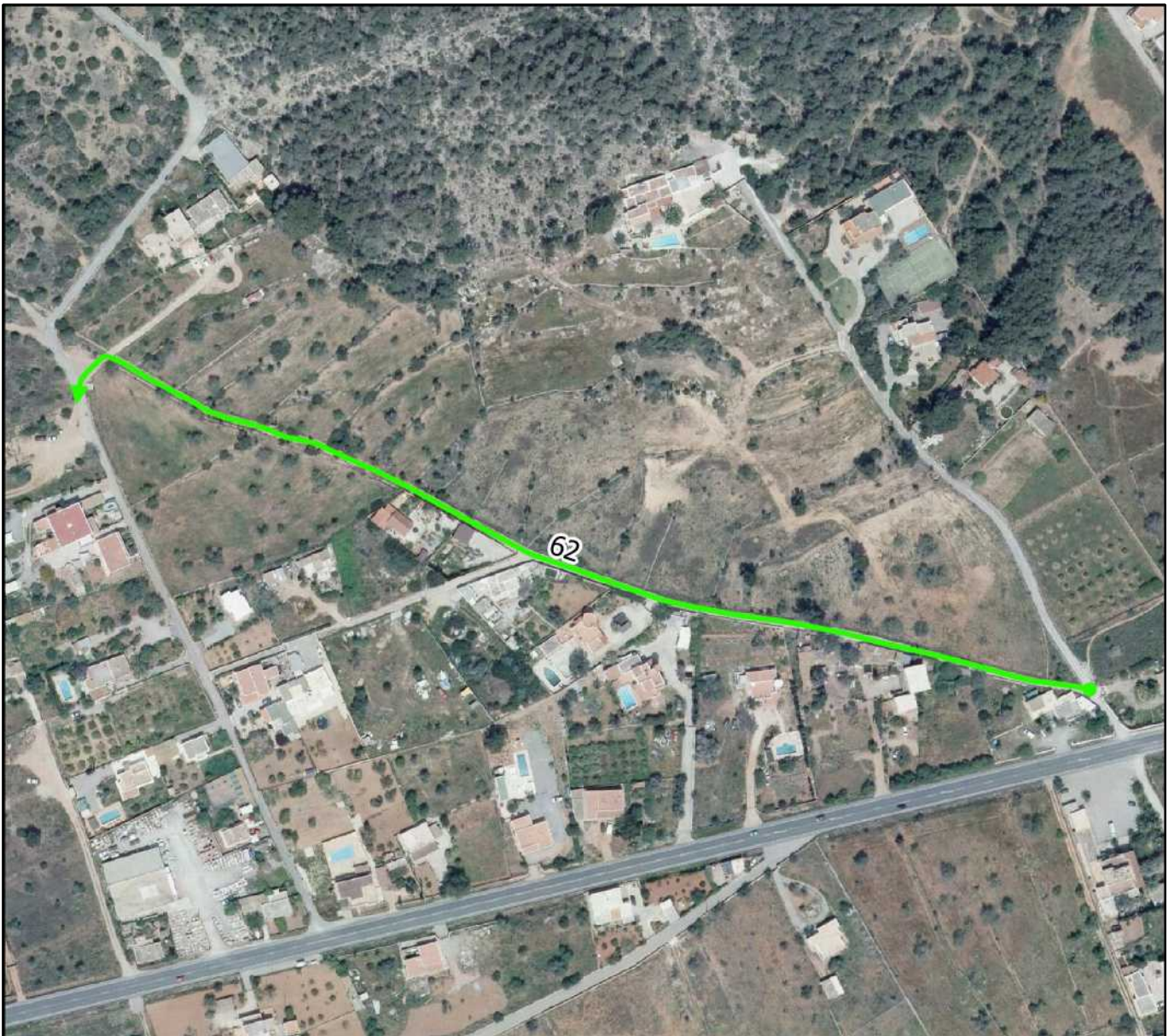
Ancho medio: 4 m

Coordenada inicio (ETRS89 UTM 31): 358967, 4306636 m

Coordenada fin (ETRS89 UTM 31): 358522, 4306770 m



Plano de detalle



Otras características del camino:

Nº Inventario: 1-1B/000162

Nº Inventario anterior: 160

Pavimentado: Si.

Aparce en ortofoto de 1956: Si.

Aparce en cartografía catastral antigua:

Aparce en cartografía catastral actual: Si.

Observaciones de revisión: Camino en forma de U. Tiene un brazo de la misma asfaltado y el otro no. El tramo no asfaltado, estrecho, discurre entre paredes de piedra. El otro brazo, asfaltado es más ancho. Se propone dividir este camino en 2 viales diferenciados. Por una parte el de este número se considera el vial de tierra. Del otro tramo asfaltado se propone crear una ficha nueva. Véase ficha número revisión 96.

Superposición sobre el inventario anterior de caminos



Plano situación

Nombre actual:

Nombre propuesto:

Nº Revisión: 63

Características geométricas del camino:

Longitud aproximada: 76 m


Ancho medio: 4 m

Coordenada inicio (ETRS89 UTM 31): 350310, 4305840 m


Coordenada fin (ETRS89 UTM 31): 350360, 4305787 m



Plano de detalle



0 9 18 27 36 m



Otras características del camino:

Nº Inventario: 1-1B/000380

Nº Inventario anterior: 28302

Pavimentado: Si.

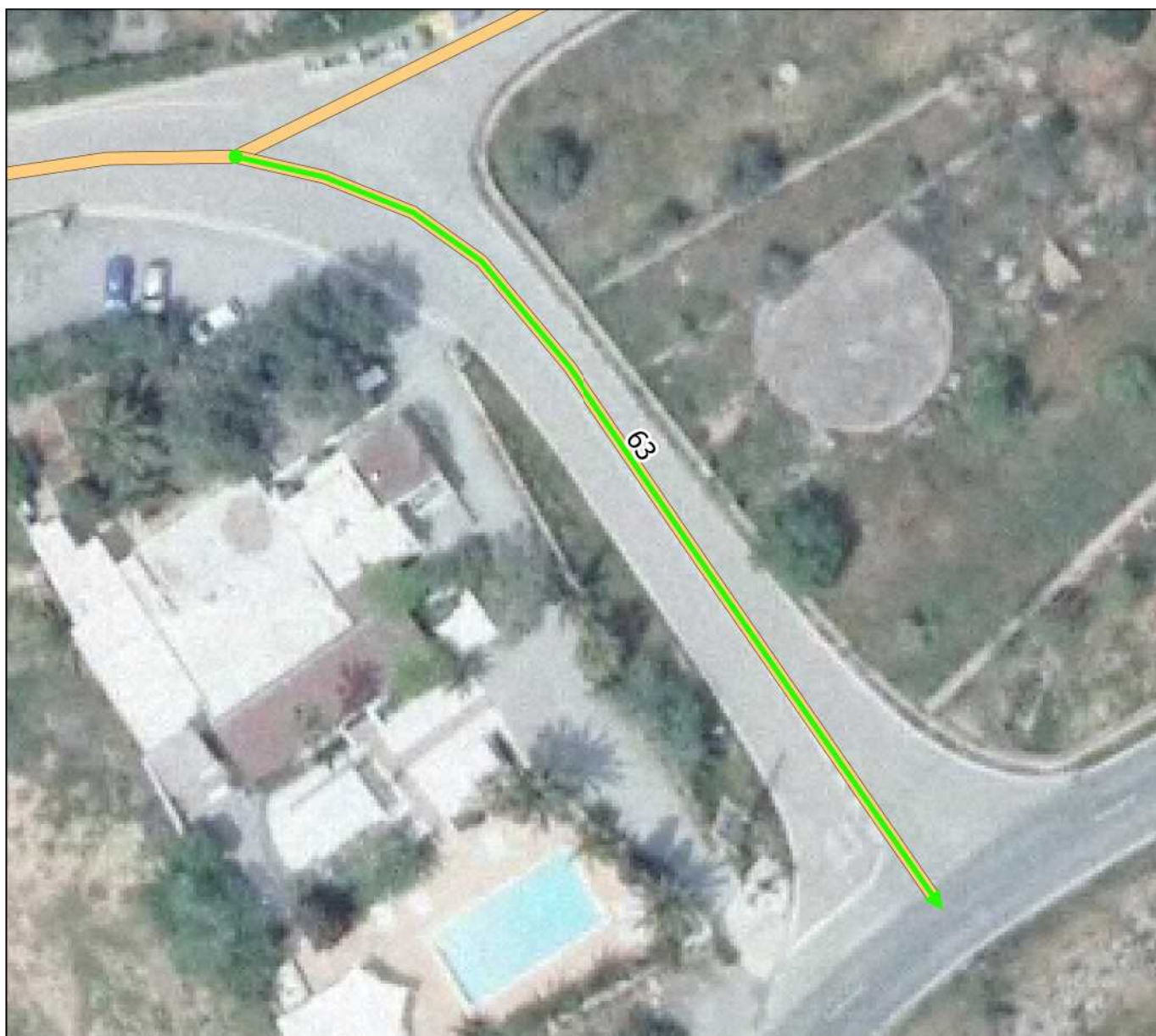
Aparce en ortofoto de 1956: No.

Aparce en cartografía catastral antigua: No.

Aparce en cartografía catastral actual: sin datos.

Observaciones de revisión: Nuevo tramo de acceso asfaltado al Camí de Es Cubells.

Superposición sobre el inventario anterior de caminos



Plano situación

Nombre actual: A CALA LLENTRISCA

Nombre propuesto: CAMI CAP LLENTRISCA

Nº Revisión: 64

Características geométricas del camino:

Longitud aproximada: 2495 m

Ancho medio: 4 m

Coordenada inicio (ETRS89 UTM 31): 347948, 4304880 m

Coordenada fin (ETRS89 UTM 31): 347949, 4303559 m



Plano de detalle



0 200 400 600 800 m



Otras características del camino:

Nº Inventario: 1-1B/000286

Nº Inventario anterior: 284

Pavimentado: No.

Aparece en ortofoto de 1956: Si, a tramos desplazado.

Aparece en cartografía catastral antigua: No.

Aparece en cartografía catastral actual: Si.

Observaciones de revisión: Camino de tierra que finaliza en un mirador sobre el Cap Llentrisca. Se propone acortar el trazado de este vial.

Superposición sobre el inventario anterior de caminos



Plano situación

Nombre actual: DE ROTA D'EN GARROVERS

Nombre propuesto:

Nº Revisión: 65

Características geométricas del camino:

Longitud aproximada: 439 m

Ancho medio: 4 m

Coordenada inicio (ETRS89 UTM 31): 350086, 4305358 m

Coordenada fin (ETRS89 UTM 31): 350082, 4305503 m



Plano de detalle



0 30 60 90 120 m



Otras características del camino:

Nº Inventario: 1-1B/000287

Nº Inventario anterior: 285

Pavimentado: Si.

Aparece en ortofoto de 1956: Si parcialmente.

Aparece en cartografía catastral antigua: No.

Aparece en cartografía catastral actual: Si.

Observaciones de revisión: Camino asfaltado parcialmente. En la foto de 1956 no daba acceso a ninguna vivienda. Actualmente da acceso a varias viviendas. Se propone modificar el trazado de este vial acortando el tramo municipal al que bordea la instalación municipal y dando salida al mismo rodeando dicha instalación municipal. El vial actualmente inventariado no aparece con claridad en la foto de 1956. Según parece no ha sido asfaltado por la Corporación.

Superposición sobre el inventario anterior de caminos



Plano situación

Nombre actual:

Nombre propuesto: CAMÍ DE SA CAIXOTA

Nº Revisión: 66



Características geométricas del camino:

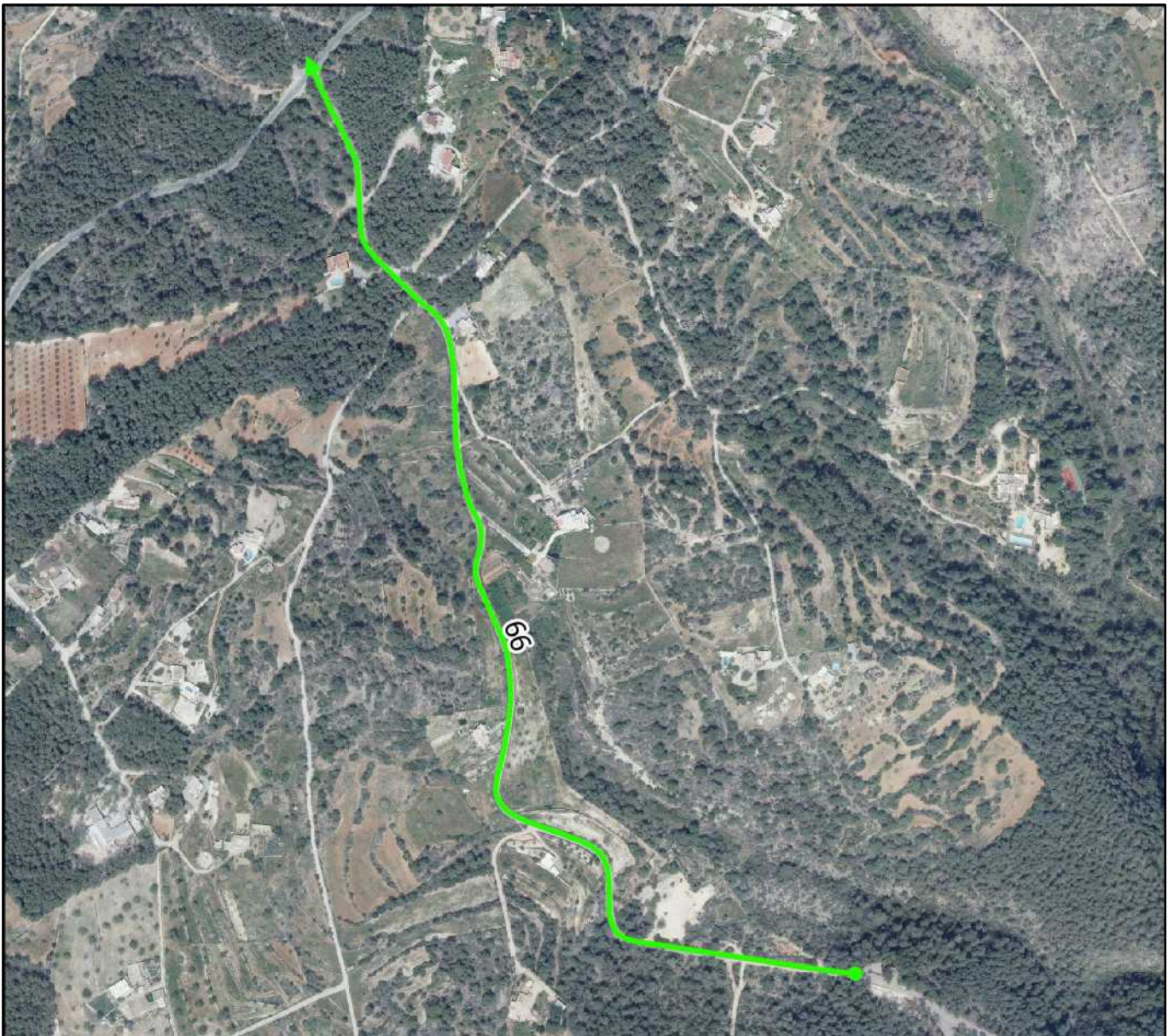
Longitud aproximada: 1144 m

Ancho medio: 4 m

Coordenada inicio (ETRS89 UTM 31): 351618, 4305509 m

Coordenada fin (ETRS89 UTM 31): 351112, 4306348 m

Plano de detalle



0 100 200 300 400 m



Otras características del camino:

Nº Inventario: 1-1B/000289

Nº Inventario anterior: 287

Pavimentado: Si.

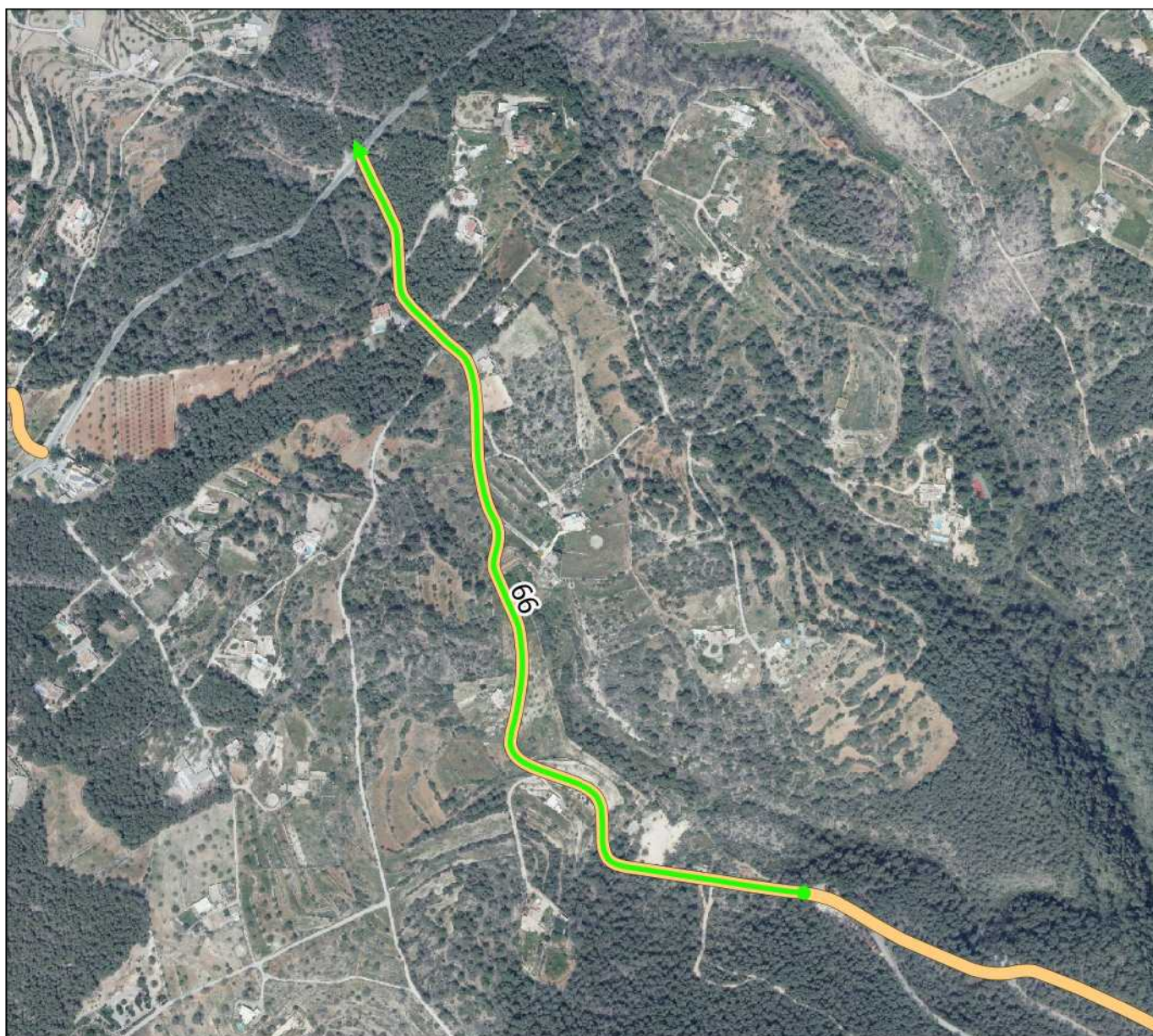
Aparece en ortofoto de 1956: Mayormente no aparece.

Aparece en cartografía catastral antigua: No.

Aparece en cartografía catastral actual: Si.

Observaciones de revisión: Camino de acceso a urbanización Vista Alegre. Se acorta su trazado al rústico.

Superposición sobre el inventario anterior de caminos

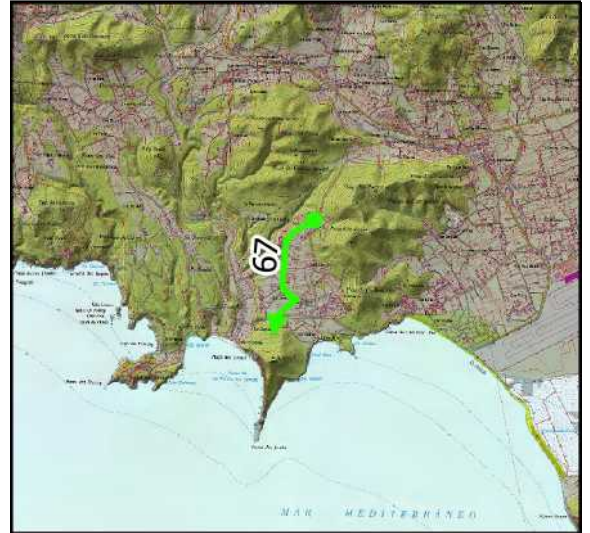


Plano situación

Nombre actual: DE SA CALETA

Nombre propuesto:

Nº Revisión: 67



Características geométricas del camino:

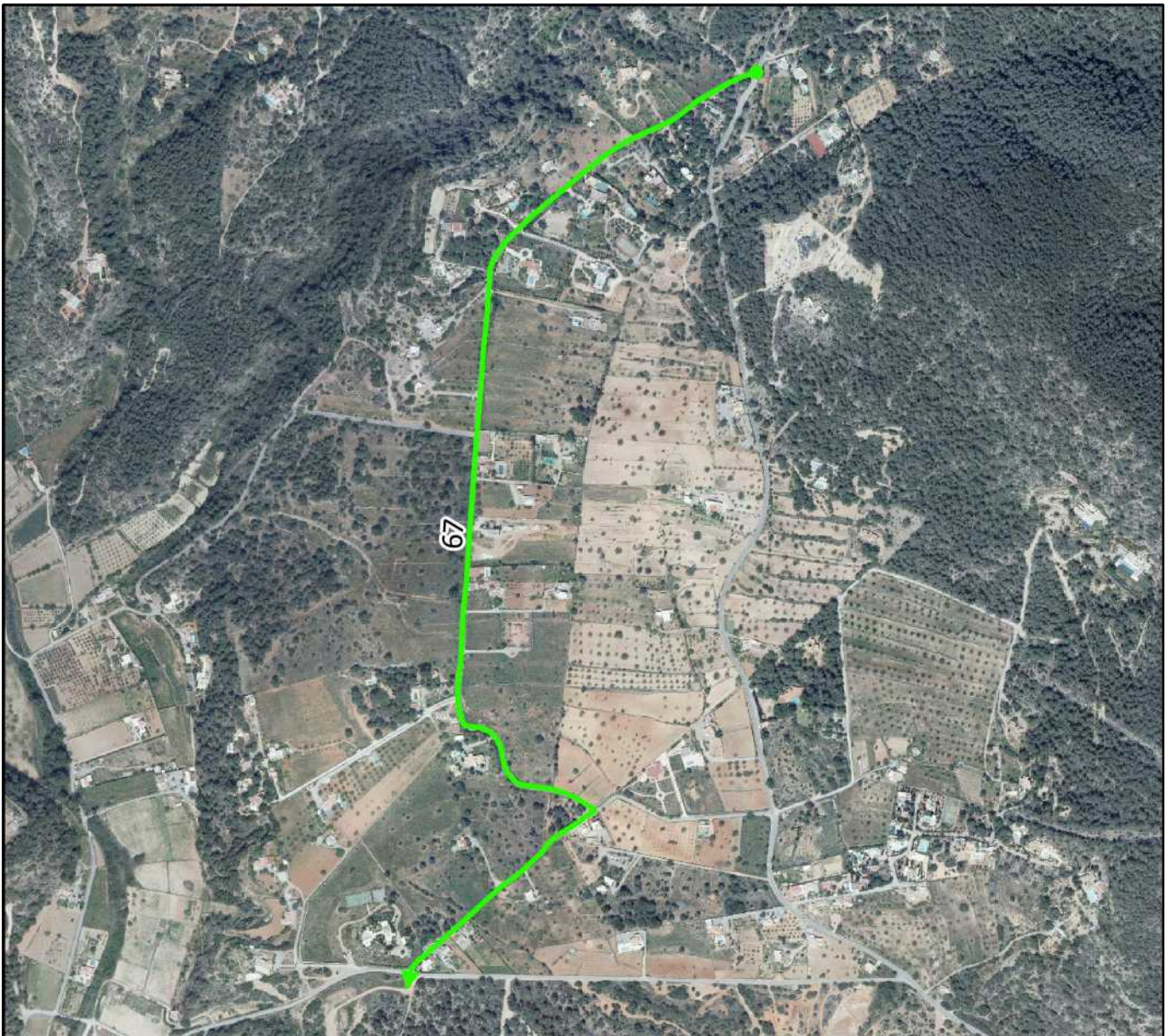
Longitud aproximada: 1706 m

Ancho medio: 4 m

Coordenada inicio (ETRS89 UTM 31): 355047, 4305042 m

Coordenada fin (ETRS89 UTM 31): 354560, 4303781 m

Plano de detalle



0 200 400 600 800 m



Otras características del camino:

Nº Inventario: 1-1B/000290

Nº Inventario anterior: 288

Pavimentado: Si.

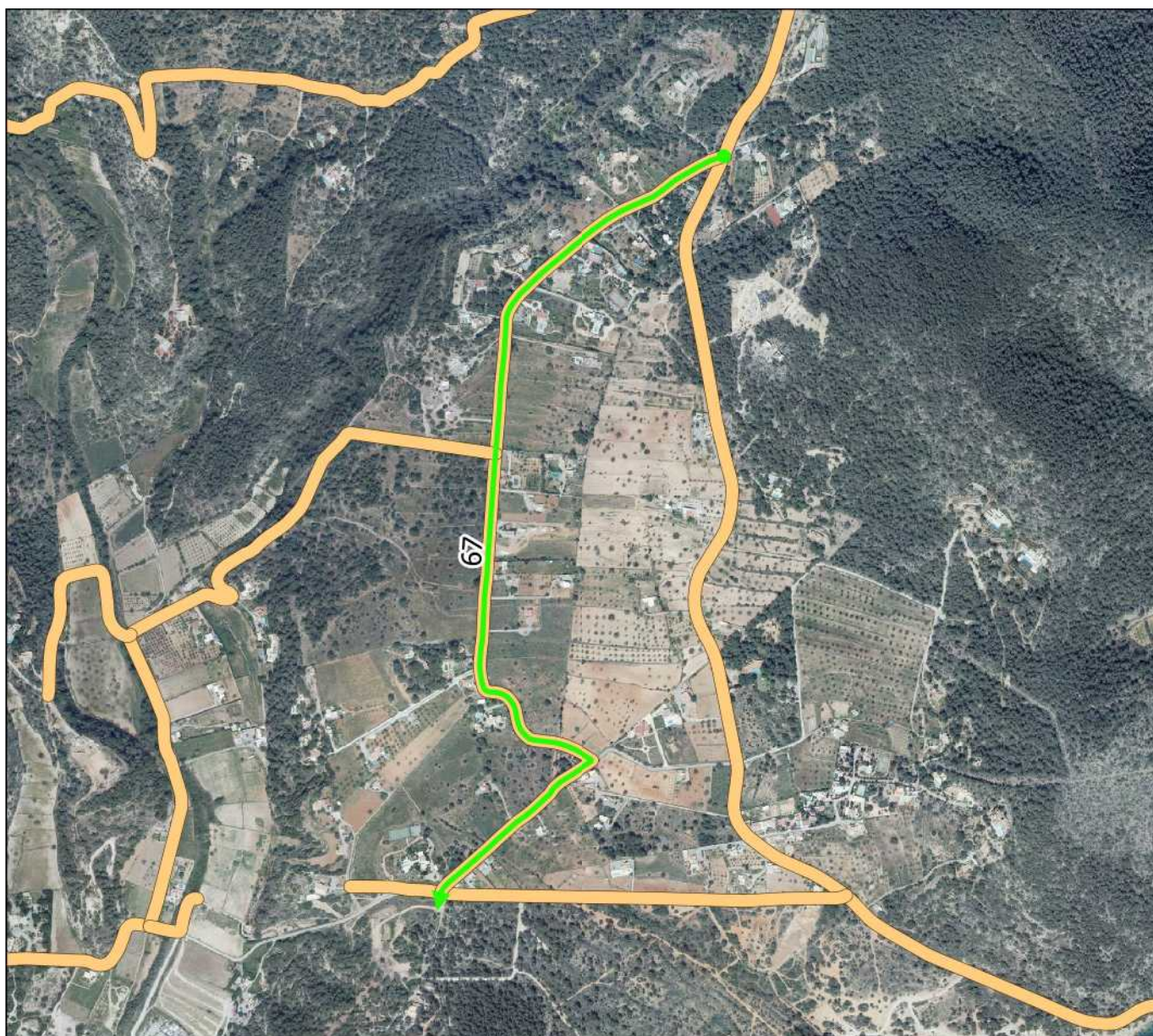
Aparce en ortofoto de 1956: Si.

Aparce en cartografía catastral antigua:

Aparce en cartografía catastral actual: Si.

Observaciones de revisión: Camino asfaltado por la Corporación.

Superposición sobre el inventario anterior de caminos



Plano situación

Nombre actual: DES JONDAL

Nombre propuesto:

Nº Revisión: 68

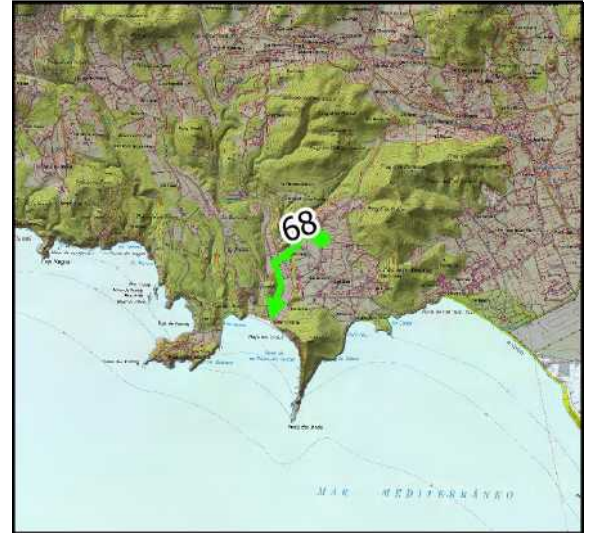
Características geométricas del camino:

Longitud aproximada: 1360 m

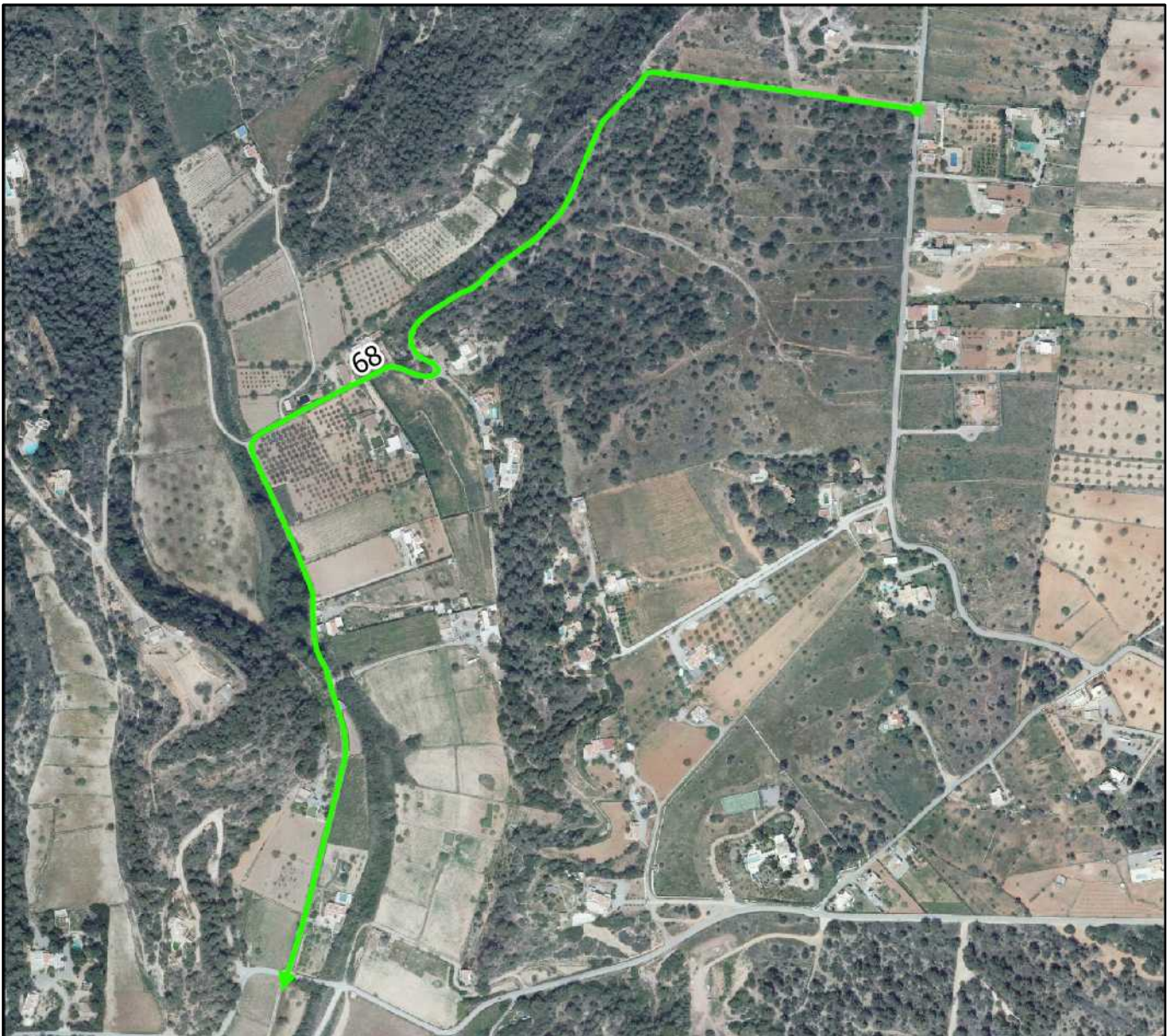
Ancho medio: 4 m

Coordenada inicio (ETRS89 UTM 31): 354653, 4304533 m

Coordenada fin (ETRS89 UTM 31): 354061, 4303723 m



Plano de detalle



0 100 200 300 400 m



Otras características del camino:

Nº Inventario: 1-1B/000291

Nº Inventario anterior: 289

Pavimentado: Si.

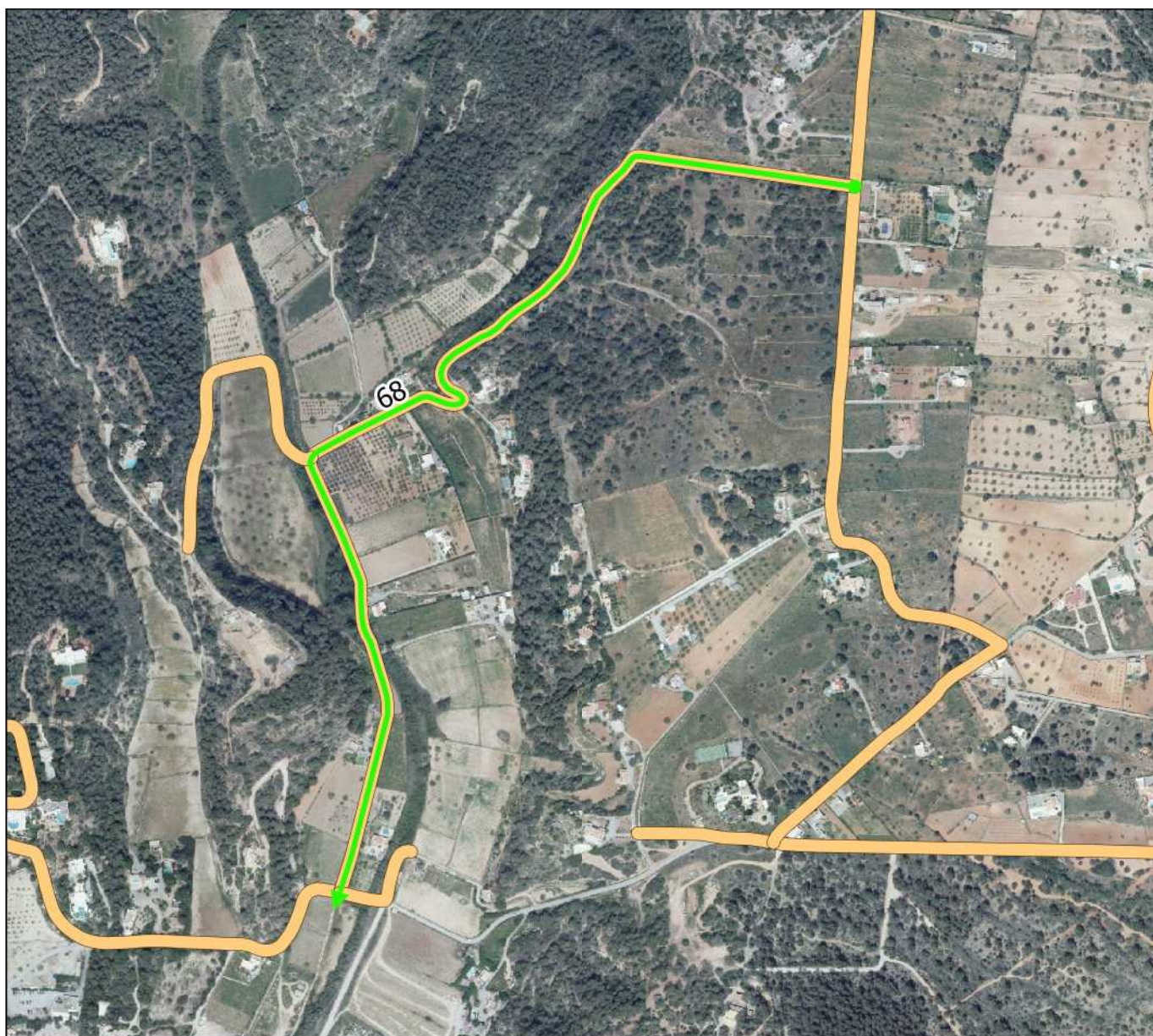
Aparce en ortofoto de 1956: Si.

Aparce en cartografía catastral antigua:

Aparce en cartografía catastral actual: Si.

Observaciones de revisión: Camino asfaltado por la Corporación.

Superposición sobre el inventario anterior de caminos

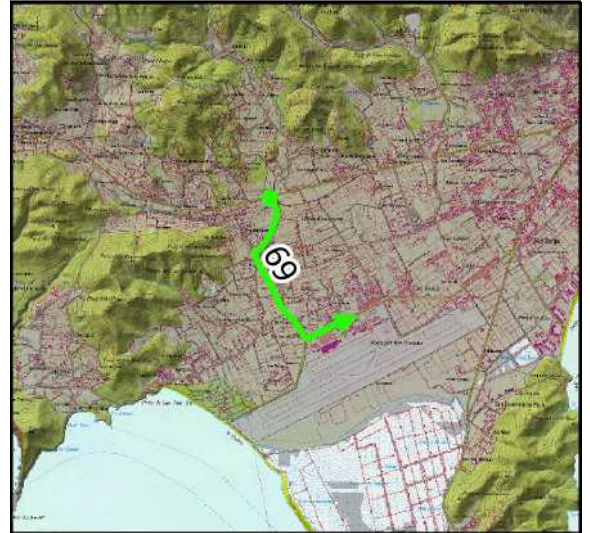


Plano situación

Nombre actual: AL AEROPUERTO

Nombre propuesto: CAMI DE CAN FONT

Nº Revisión: 69



Características geométricas del camino:

Longitud aproximada: 2649 m

Ancho medio: 4 m

Coordenada inicio (ETRS89 UTM 31): 357659, 4306269 m

Coordenada fin (ETRS89 UTM 31): 358553, 4304611 m

Plano de detalle



0 300 600 900 1200 m



Otras características del camino:

Nº Inventario: 1-1B/000292

Nº Inventario anterior: 290

Pavimentado: Si.

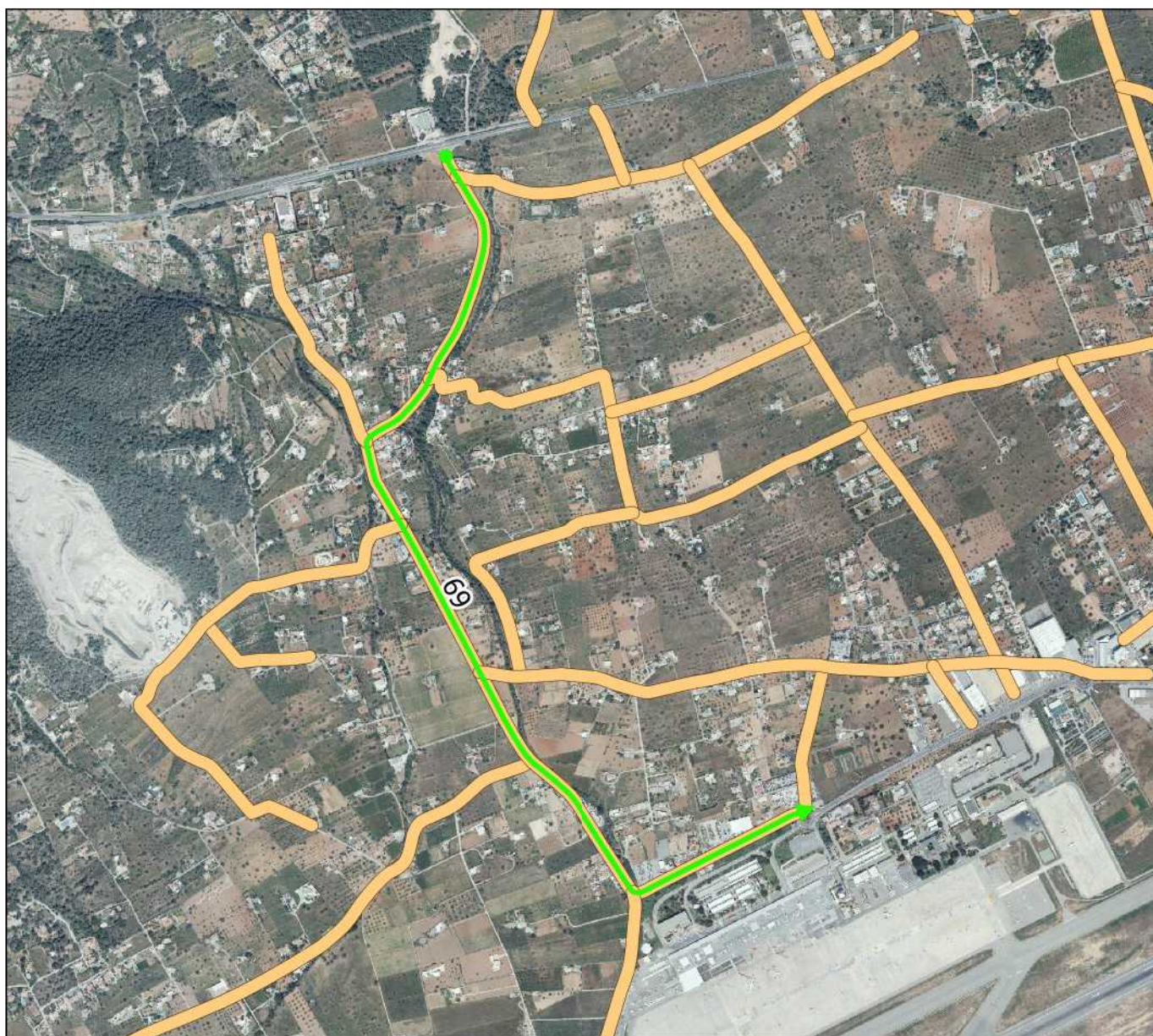
Aparce en ortofoto de 1956: No.

Aparce en cartografía catastral antigua: No.

Aparce en cartografía catastral actual: Si.

Observaciones de revisión: Camino público de acceso al aeropuerto desde la Carretera de San Josep.

Superposición sobre el inventario anterior de caminos



Plano situación

Nombre actual:

Nombre propuesto: CAMI APARTAMENTS DON PEPE

Nº Revisión: 70



Características geométricas del camino:

Longitud aproximada: 1651 m

Ancho medio: 4 m

Coordenada inicio (ETRS89 UTM 31): 358135, 4304412 m

Coordenada fin (ETRS89 UTM 31): 357125, 4303501 m

Plano de detalle



0 100 200 300 400 m



Otras características del camino:

Nº Inventario: 1-1B/000389

Nº Inventario anterior: 29003

Pavimentado: Si.

Aparce en ortofoto de 1956: No.

Aparce en cartografía catastral antigua:

Aparce en cartografía catastral actual: Si.

Observaciones de revisión: Tramo de camino asfaltado que bordea el recinto aeroportuario de Ibiza para finalizar en un bloque de viviendas junto a la Playa des Codolar.

Superposición sobre el inventario anterior de caminos



Plano situación

Nombre actual:

Nombre propuesto: CAMI DES PONT D'EN SERRA

Nº Revisión: 71

Características geométricas del camino:

Longitud aproximada: 1261 m

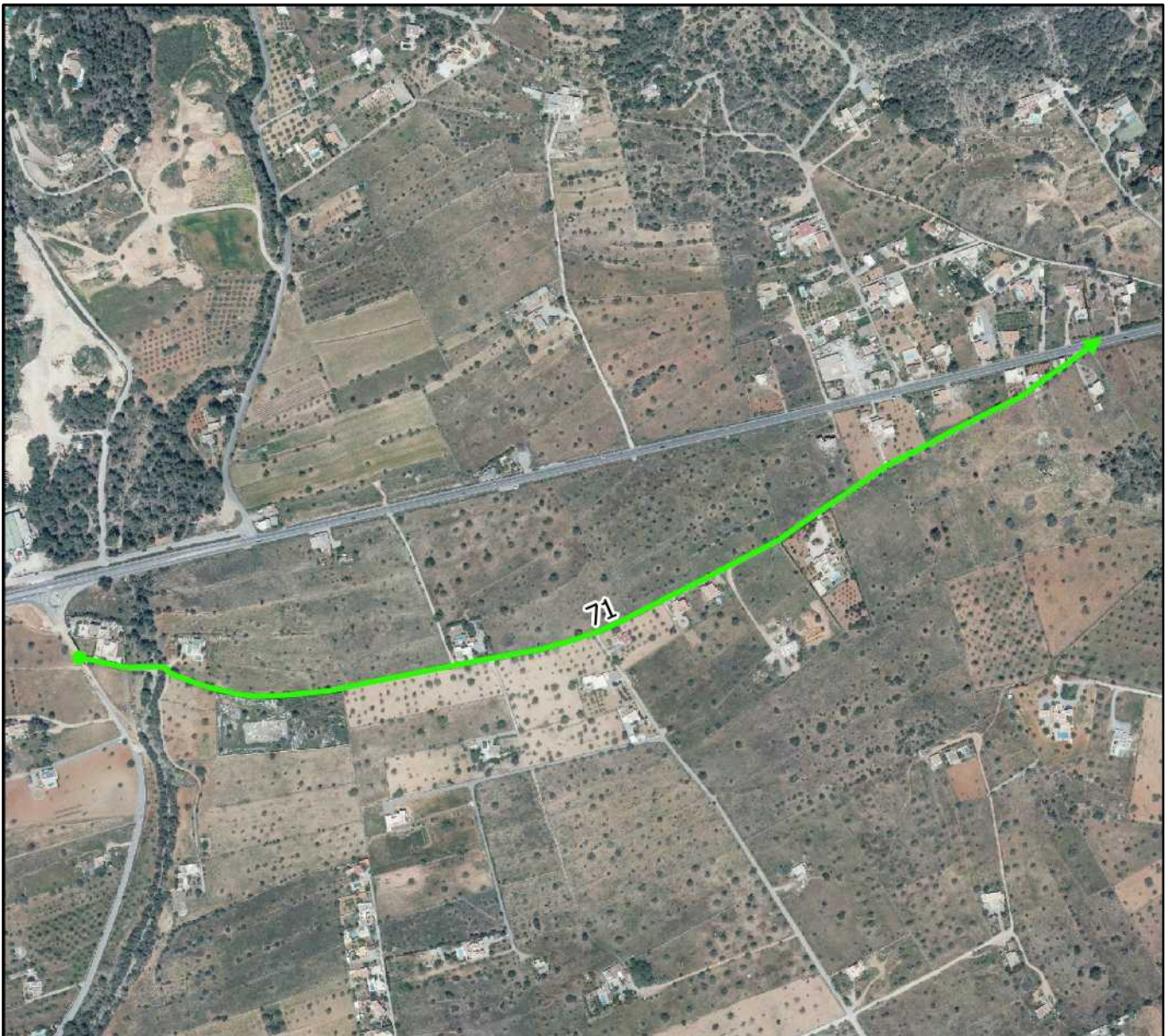
Ancho medio: 4 m

Coordenada inicio (ETRS89 UTM 31): 357686, 4306219 m

Coordenada fin (ETRS89 UTM 31): 358842, 4306573 m



Plano de detalle



0 100 200 300 400 m



Otras características del camino:

Nº Inventario: 1-1B/000293

Nº Inventario anterior: 291

Pavimentado: Parcialmente, en su inicio es de tierra para luego estar asfaltado.

Aparece en ortofoto de 1956: Su tramo inicial no aparece en la foto de 1984.

Aparece en cartografía catastral antigua: No.

Aparece en cartografía catastral actual: Si.

Observaciones de revisión: La parte inicial de su trazado no aparece en la foto de 1956. Si lo hace el señalado como 29101 que sería su inicio. Este tramo de tierra da acceso a varias propiedades y su antigüedad relativa ya que aparece en la foto aérea de 1984. En esa fecha no existía ninguna vivienda.

Superposición sobre el inventario anterior de caminos



Plano situación

Nombre actual:

**Nombre propuesto: CAMI DE SA GALLINETA
D'AIGUA**

Nº Revisión: 72

Características geométricas del camino:

Longitud aproximada: 1280 m

Ancho medio: 4 m

Coordenada inicio (ETRS89 UTM 31): 358278, 4306247 m

Coordenada fin (ETRS89 UTM 31): 358972, 4305174 m



Plano de detalle



0 100 200 300 400 m



Otras características del camino:

Nº Inventario: 1-1B/000392

Nº Inventario anterior: 29102

Pavimentado: Si.

Aparce en ortofoto de 1956: Si.

Aparce en cartografía catastral antigua:

Aparce en cartografía catastral actual: Si.

Observaciones de revisión: Tramo de vial asfaltado. Se acorta su trazado a su tramo en suelo rústico.

Superposición sobre el inventario anterior de caminos



Plano situación

Nombre actual:

Nombre propuesto: CAMI DE CAN TRULL

Nº Revisión: 73

Características geométricas del camino:

Longitud aproximada: 1504 m

Ancho medio: 4 m

Coordenada inicio (ETRS89 UTM 31): 357618, 4305707 m

Coordenada fin (ETRS89 UTM 31): 358710, 4305585 m



Plano de detalle



0 100 200 300 400 m



Otras características del camino:

Nº Inventario: 1-1B/000294

Nº Inventario anterior: 292

Pavimentado: Si parcialmente salvo su tramo final.

Aparece en ortofoto de 1956: Si. En algunos tramos debía ser, como en muchos otros casos, una senda.

Aparece en cartografía catastral antigua:

Aparece en cartografía catastral actual: Si.

Observaciones de revisión: Camino asfaltado parcialmente por la Corporación. En su tramo final, junto al torrente, se han realizado obras. Su tramo final no está asfaltado.

Superposición sobre el inventario anterior de caminos



Plano situación

Nombre actual:

Nombre propuesto: CAMI RAMAL CAN TRULL

Nº Revisión: 74

Características geométricas del camino:

Longitud aproximada: 525 m


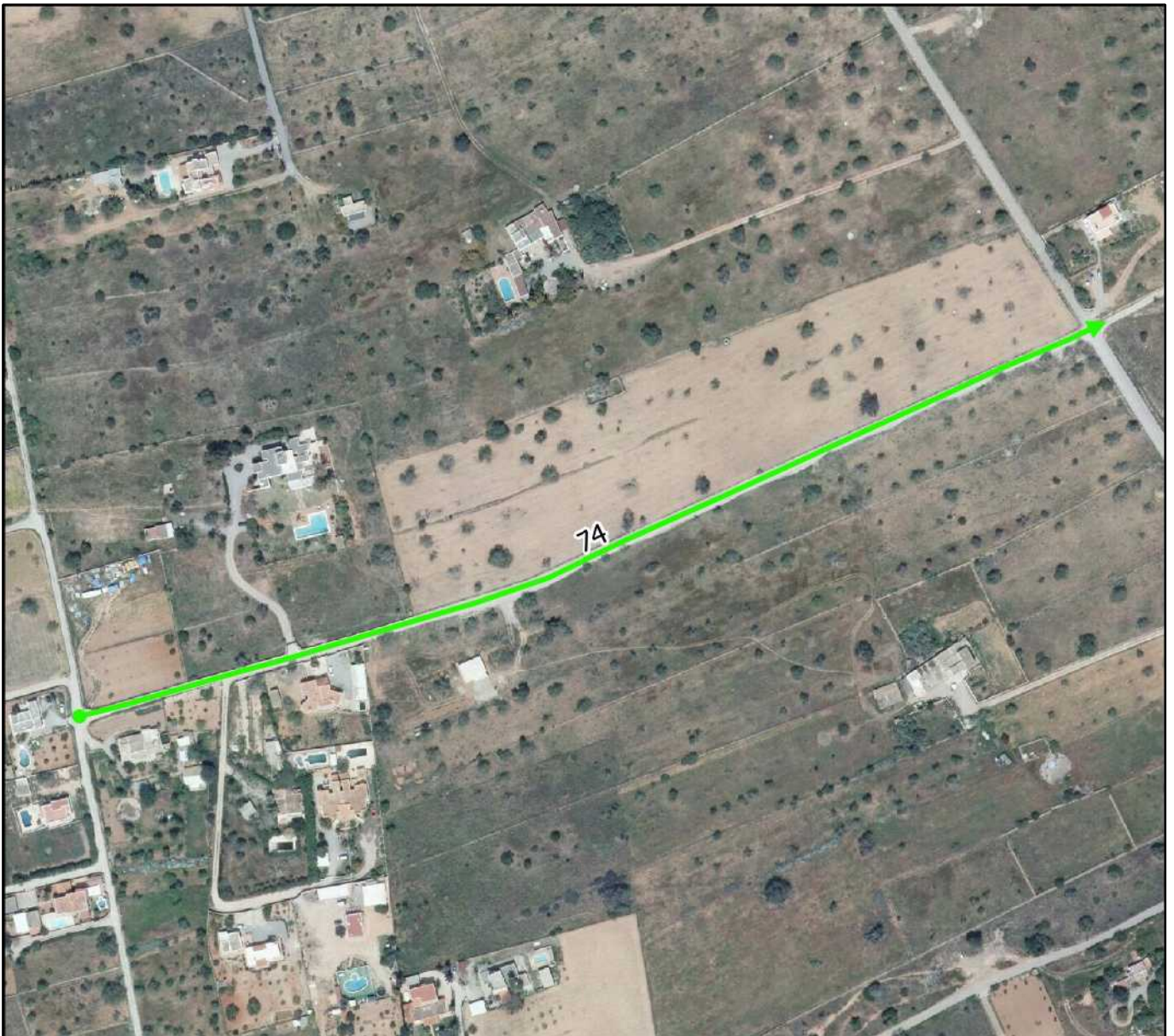
Ancho medio: 4 m

Coordenada inicio (ETRS89 UTM 31): 358081, 4305624 m

Coordenada fin (ETRS89 UTM 31): 358569, 4305810 m



Plano de detalle



Otras características del camino:

Nº Inventario: 1-1B/000393

Nº Inventario anterior: 29201

Pavimentado: No.

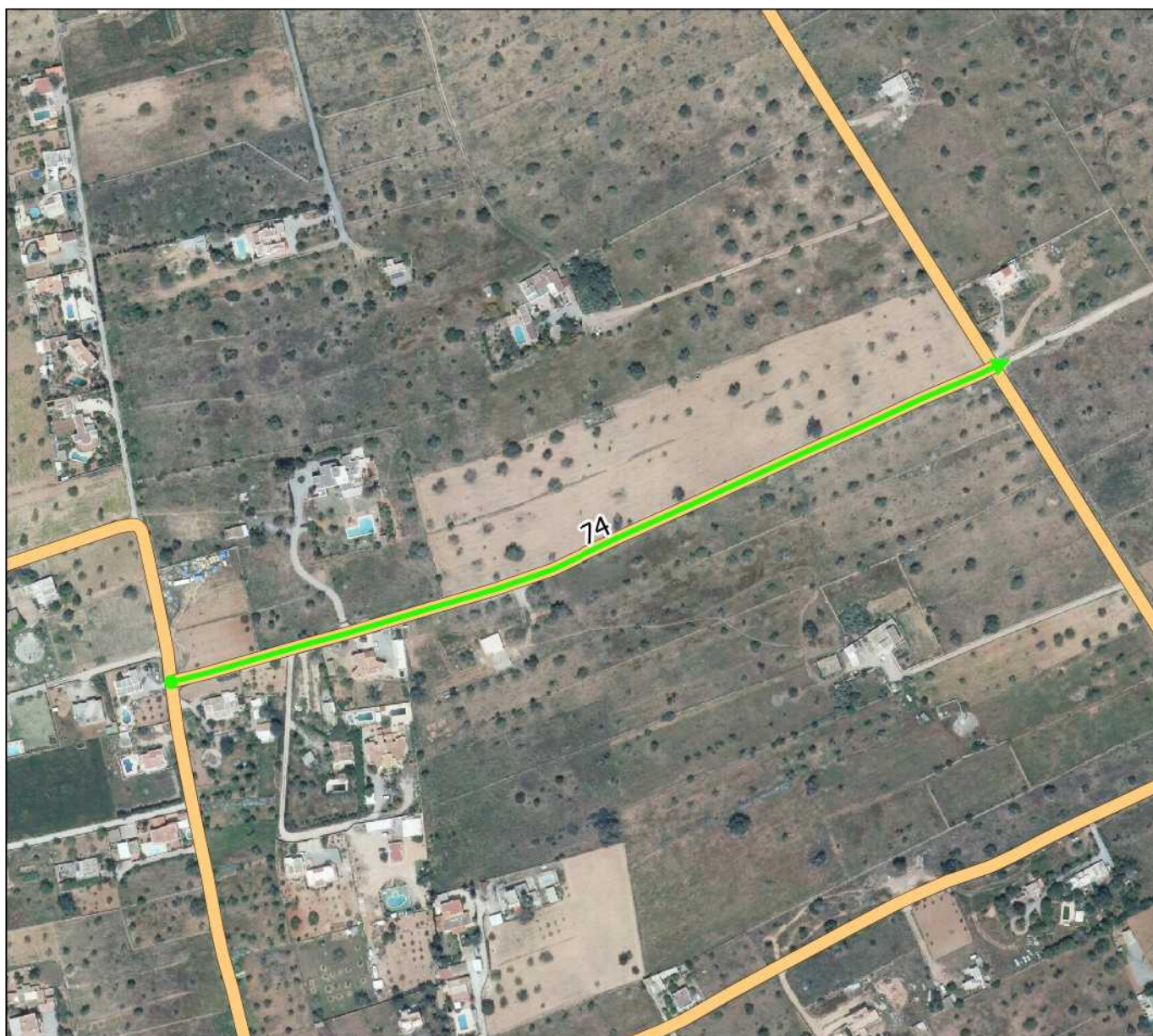
Aparce en ortofoto de 1956: No.

Aparce en cartografía catastral antigua:

Aparce en cartografía catastral actual: Si.

Observaciones de revisión: Camino inventariado no aparece en la foto de 1954, lo hacen en la imagen de 1984.

Superposición sobre el inventario anterior de caminos



Plano situación

Nombre actual:

Nombre propuesto:

Nº Revisión: 75

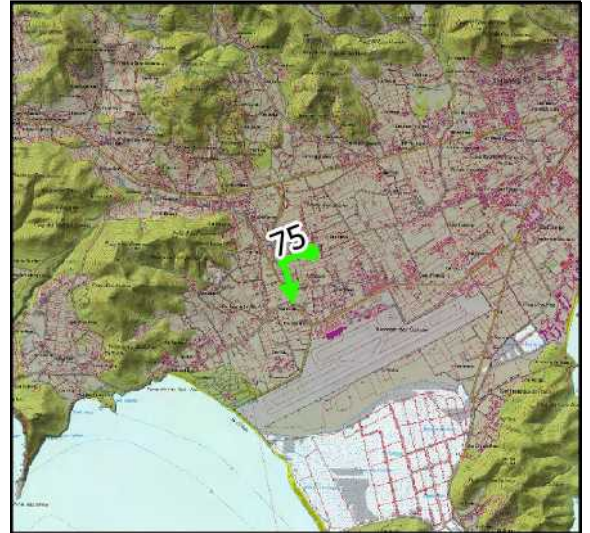
Características geométricas del camino:

Longitud aproximada: 744 m

Ancho medio: 4 m

Coordenada inicio (ETRS89 UTM 31): 358136, 4305369 m

Coordenada fin (ETRS89 UTM 31): 357849, 4304955 m



Plano de detalle



0 70 140 210 280 m

Otras características del camino:

Nº Inventario: 1-1B/000394

Nº Inventario anterior: 29202

Pavimentado: Si.

Aparce en ortofoto de 1956: No.

Aparce en cartografía catastral antigua:

Aparce en cartografía catastral actual: Si.

Observaciones de revisión: Camino que si aparece en la foto de 1956. Se utilizaba para dar acceso a las viviendas existentes.

Superposición sobre el inventario anterior de caminos



Plano situación

Nombre actual:

Nombre propuesto: CAMI DES CULLEROT

Nº Revisión: 76



Características geométricas del camino:

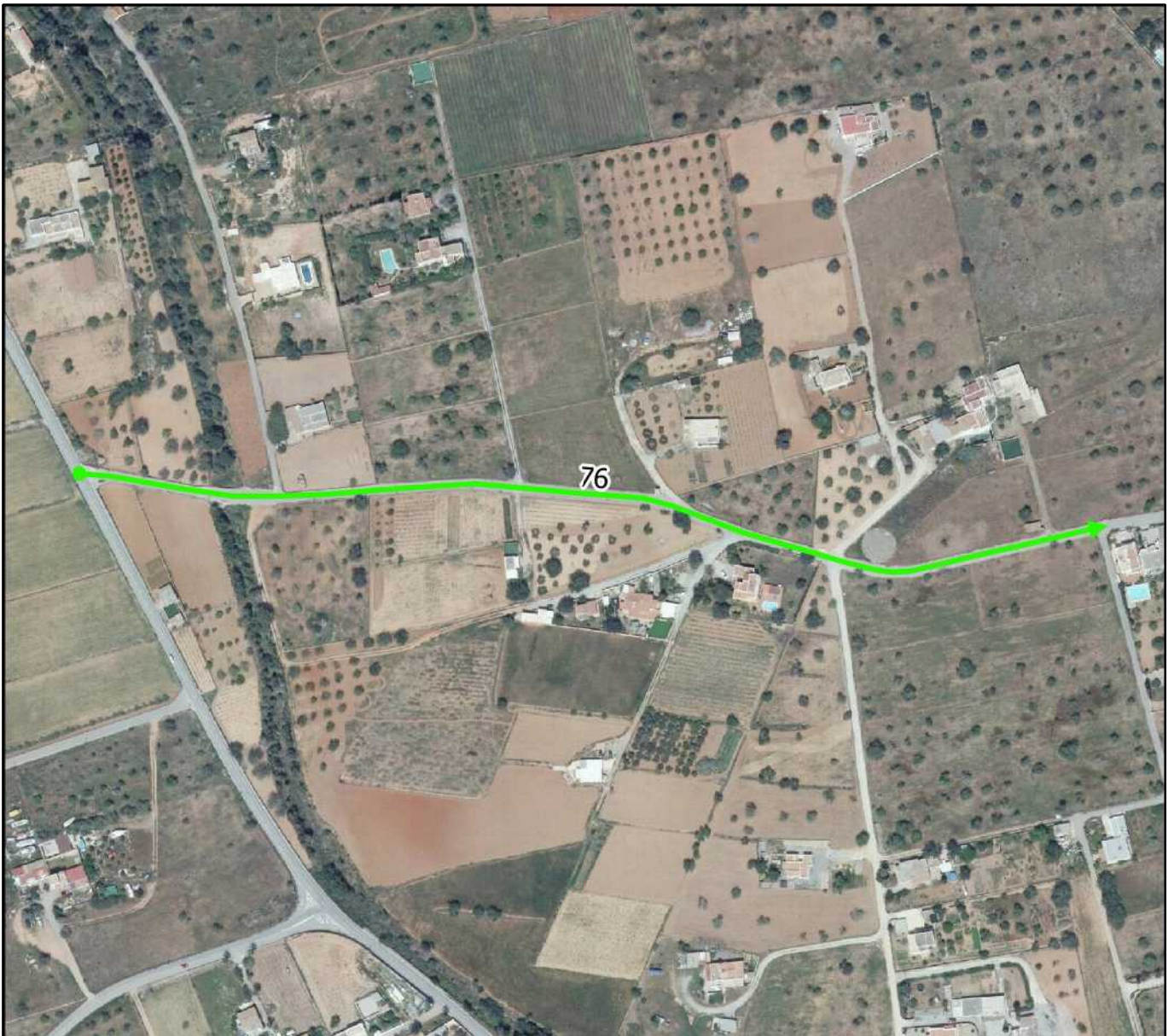
Longitud aproximada: 538 m

Ancho medio: 4 m

Coordenada inicio (ETRS89 UTM 31): 357744, 4304967 m

Coordenada fin (ETRS89 UTM 31): 358272, 4304937 m

Plano de detalle



0 80 160 240 320 m



Otras características del camino:

Nº Inventario: 1-1B/000295

Nº Inventario anterior: 293

Pavimentado: Si.

Aparce en ortofoto de 1956: Si.

Aparce en cartografía catastral antigua: No.

Aparce en cartografía catastral actual: Si.

Observaciones de revisión: Tramo en rústico de la Calle des Cullerot.

Superposición sobre el inventario anterior de caminos



Plano situación

Nombre actual:

Nombre propuesto: CAMI DES SUIS

Nº Revisión: 77

Características geométricas del camino:

Longitud aproximada: 414 m


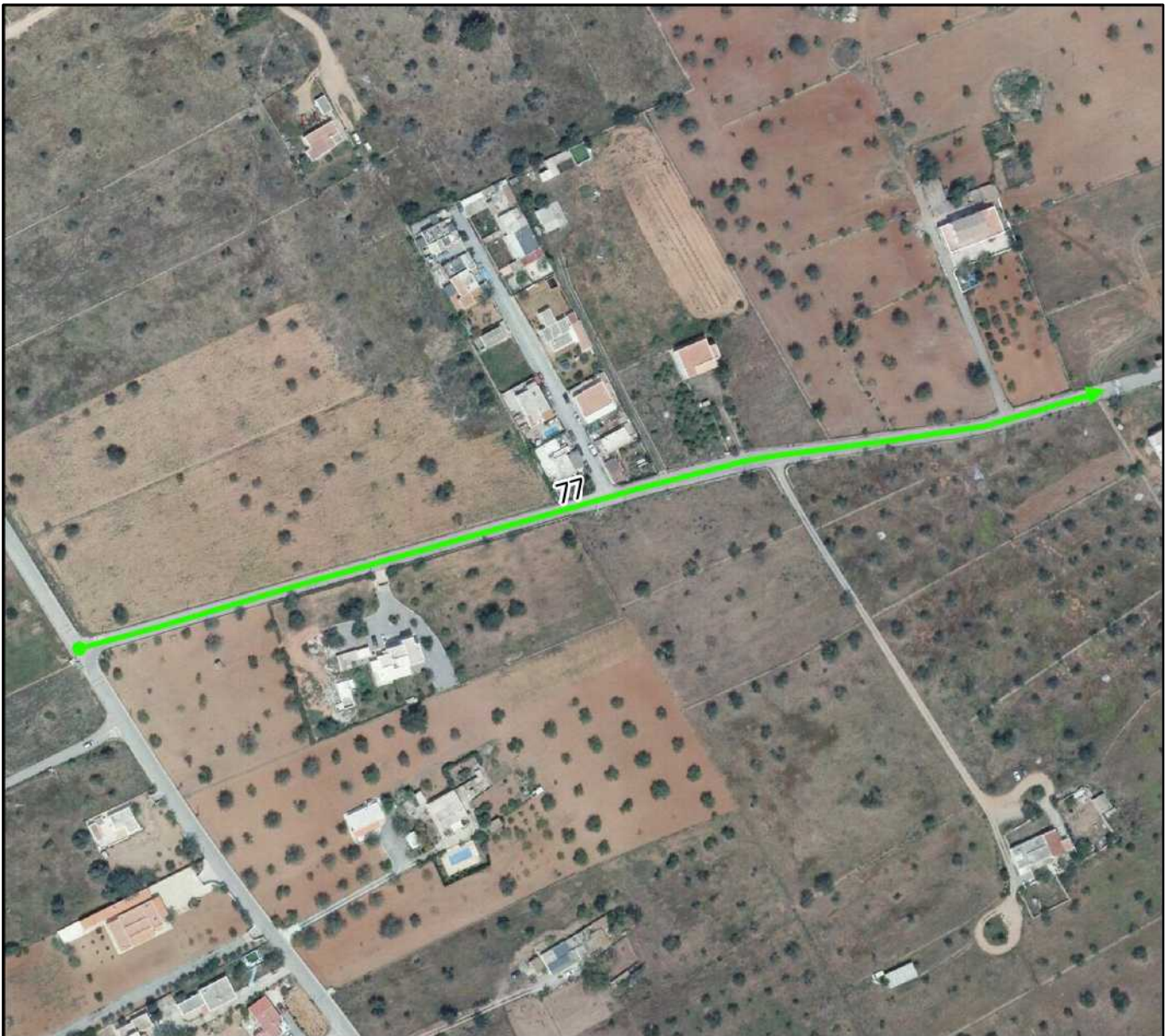
Ancho medio: 4 m

Coordenada inicio (ETRS89 UTM 31): 358692, 4305614 m

Coordenada fin (ETRS89 UTM 31): 359093, 4305715 m



Plano de detalle



Otras características del camino:

Nº Inventario: 1-1B/000296

Nº Inventario anterior: 294

Pavimentado: Si.

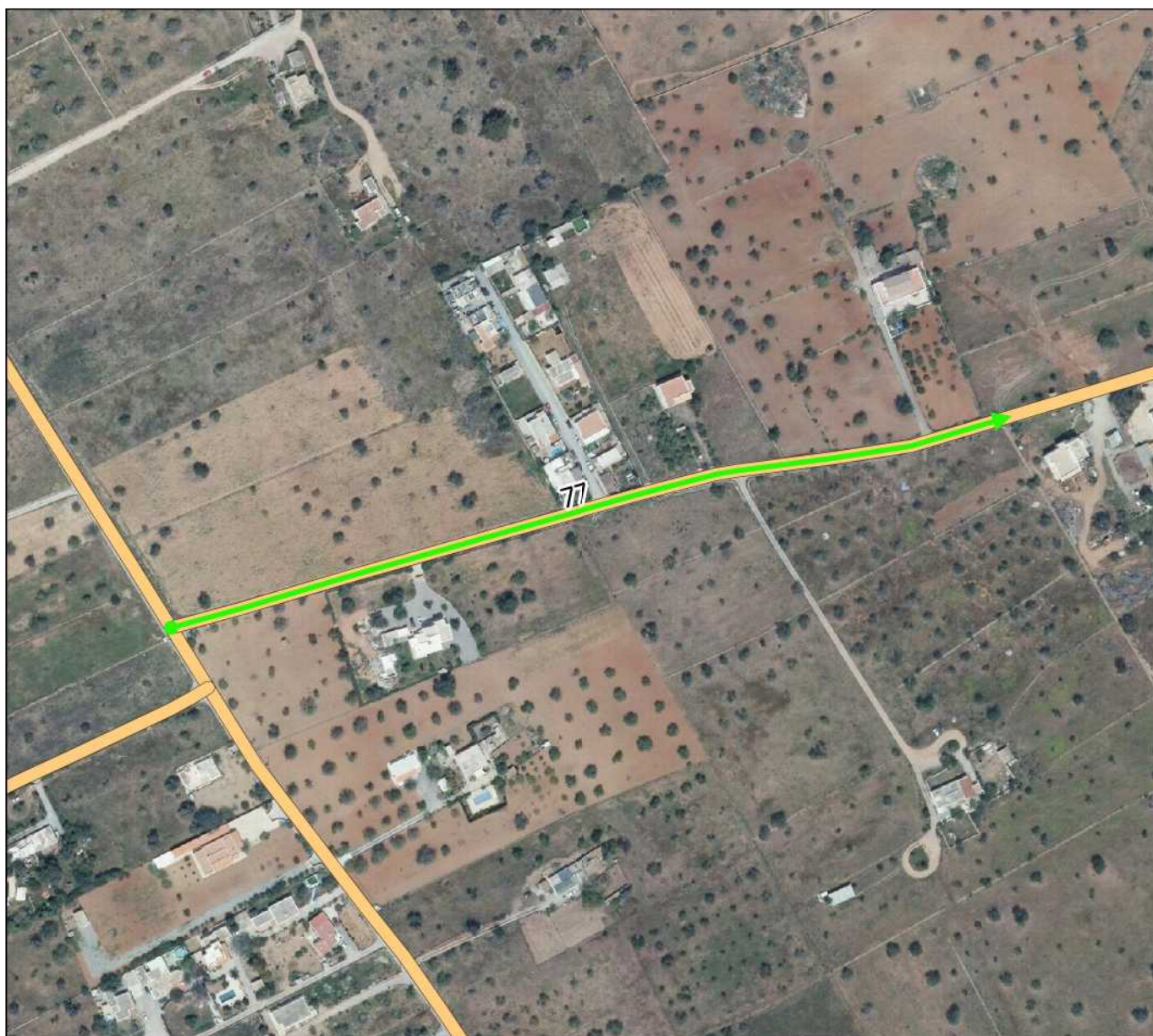
Aparce en ortofoto de 1956: Si.

Aparce en cartografía catastral antigua: No.

Aparce en cartografía catastral actual: Si.

Observaciones de revisión: Tramo en rústico de calle.

Superposición sobre el inventario anterior de caminos



Plano situación

Nombre actual:

Nombre propuesto: CAMI DE CAN LLAMBIES

Nº Revisión: 78



Características geométricas del camino:

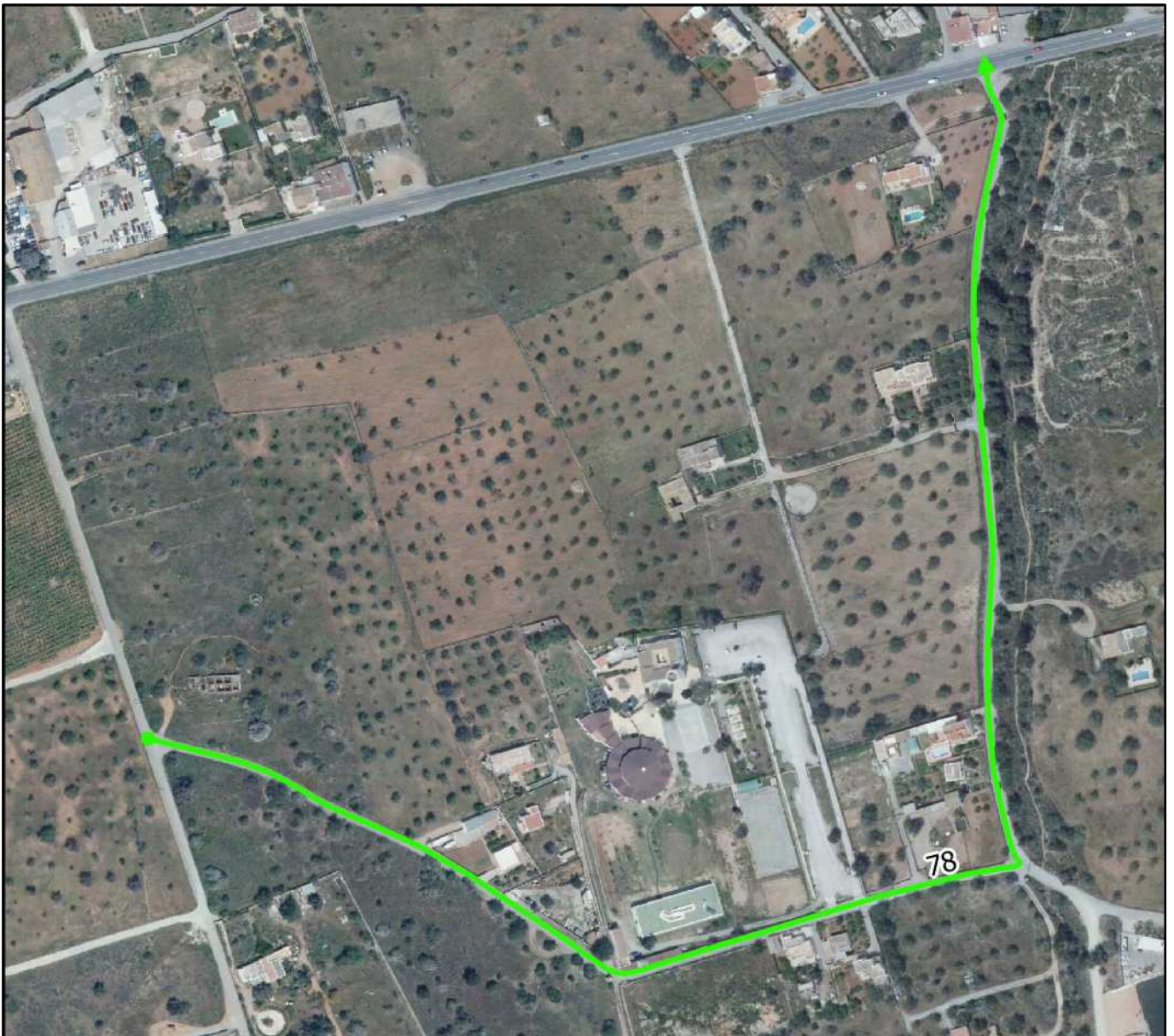
Longitud aproximada: 947 m

Ancho medio: 4 m

Coordenada inicio (ETRS89 UTM 31): 359367, 4306446 m

Coordenada fin (ETRS89 UTM 31): 359821, 4306806 m

Plano de detalle



0 80 160 240 320 m



Otras características del camino:

Nº Inventario: 1-1B/000297

Nº Inventario anterior: 295

Pavimentado: Si.

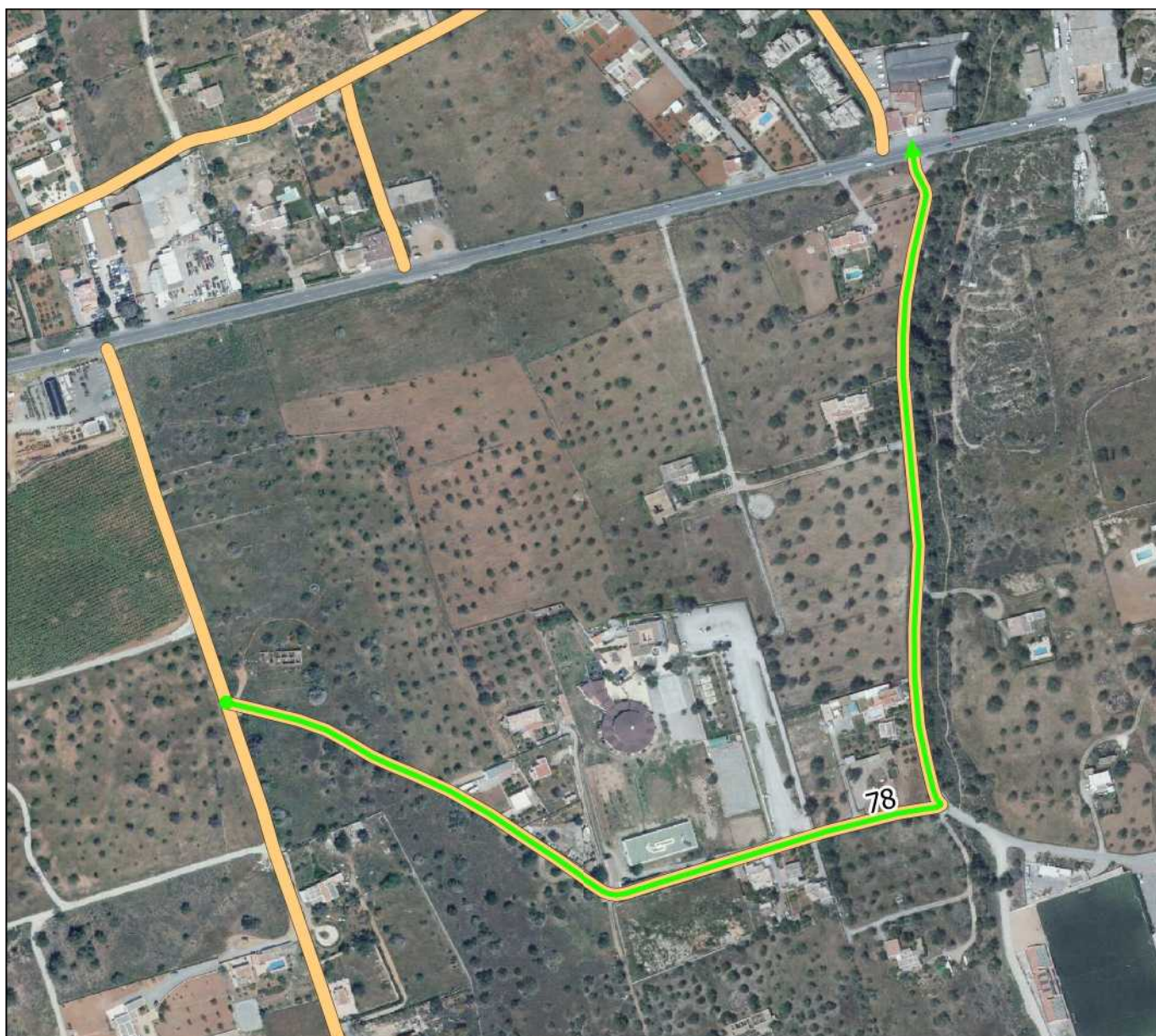
Aparce en ortofoto de 1956: Si.

Aparce en cartografía catastral antigua: No.

Aparce en cartografía catastral actual: Si.

Observaciones de revisión: Camino asfaltado continuación de la Calle Mèrlera pasando por delante de la escuela francesa.

Superposición sobre el inventario anterior de caminos



Plano situación

Nombre actual: CEMENTERI SAN FRANCISC

Nombre propuesto: CAMI CEMENTERI SANT FRANCESC

Nº Revisión: 79



Características geométricas del camino:

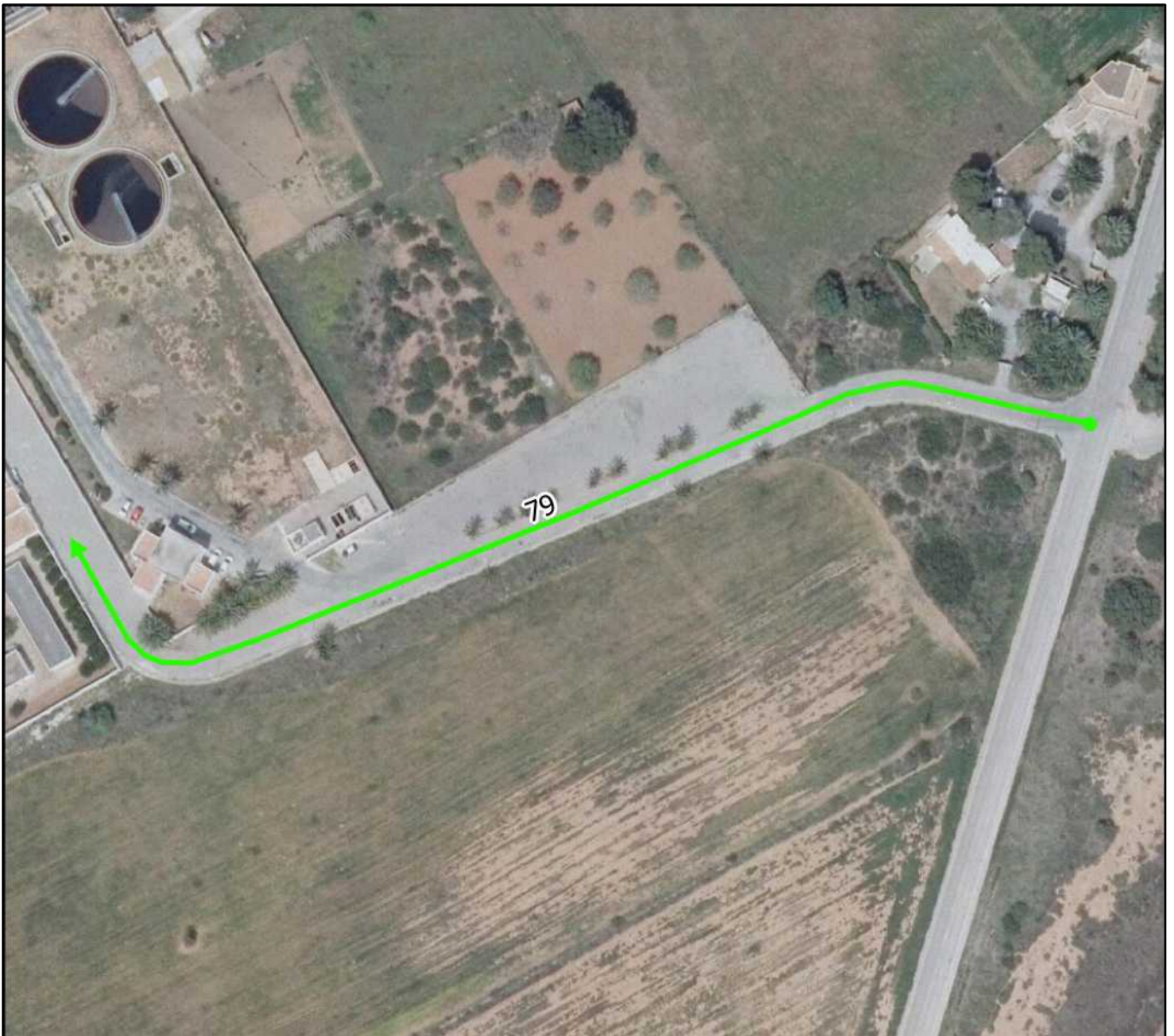
Longitud aproximada: 250 m

Ancho medio: 4 m

Coordenada inicio (ETRS89 UTM 31): 360393, 4303995 m

Coordenada fin (ETRS89 UTM 31): 360168, 4303967 m

Plano de detalle



0 30 60 90 120 m



Otras características del camino:

Nº Inventario: 1-1B/000298

Nº Inventario anterior: 296

Pavimentado: Si.

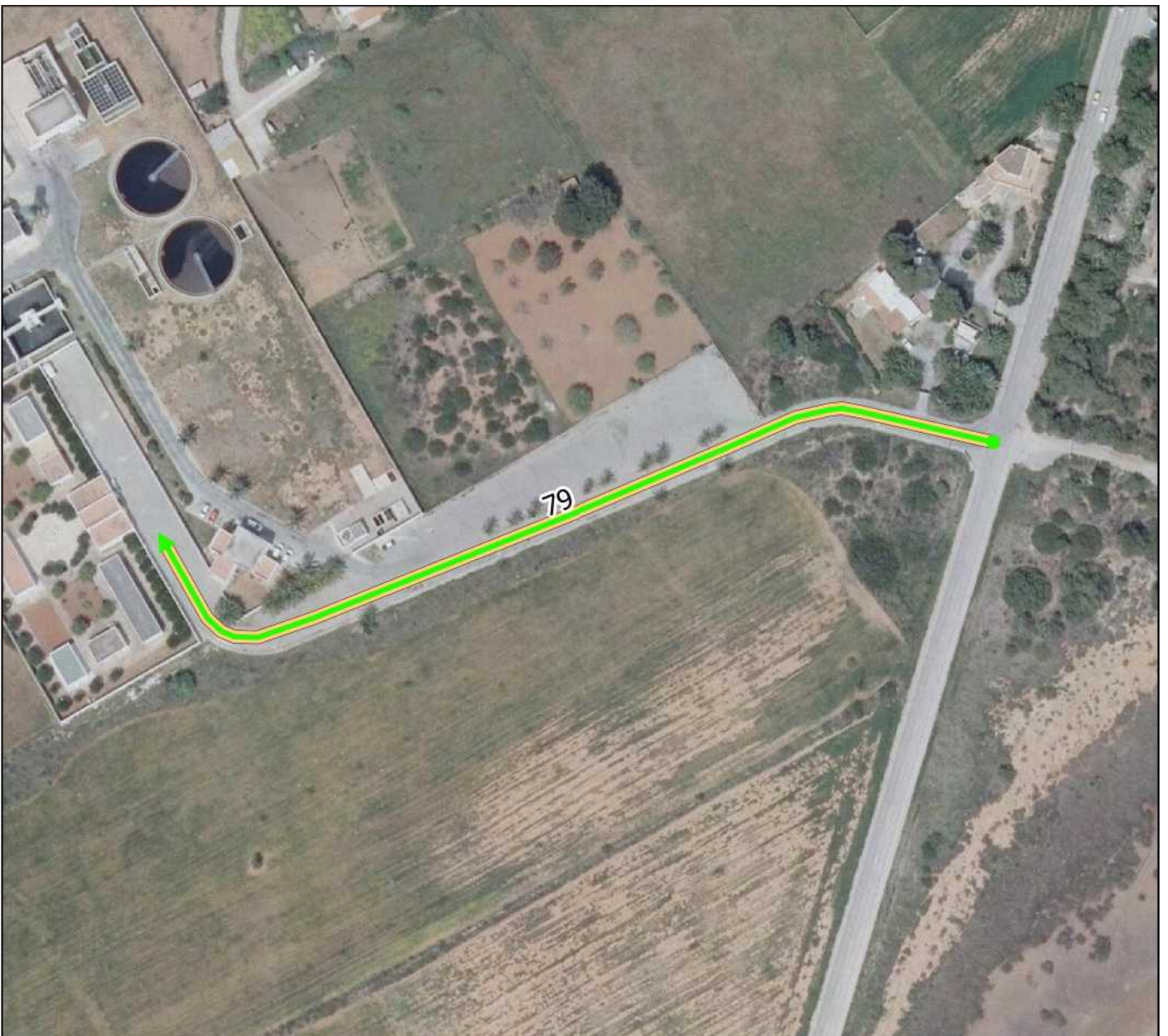
Aparce en ortofoto de 1956: No.

Aparce en cartografía catastral antigua: No.

Aparce en cartografía catastral actual: Si.

Observaciones de revisión: Camino asfaltado de acceso al Cementerio de Sant Francesc.

Superposición sobre el inventario anterior de caminos



Plano situación

Nombre actual: A PLATJA D'EN BOSSA

Nombre propuesto: CAMI DES CARREGADOR

Nº Revisión: 80

Características geométricas del camino:

Longitud aproximada: 1525 m

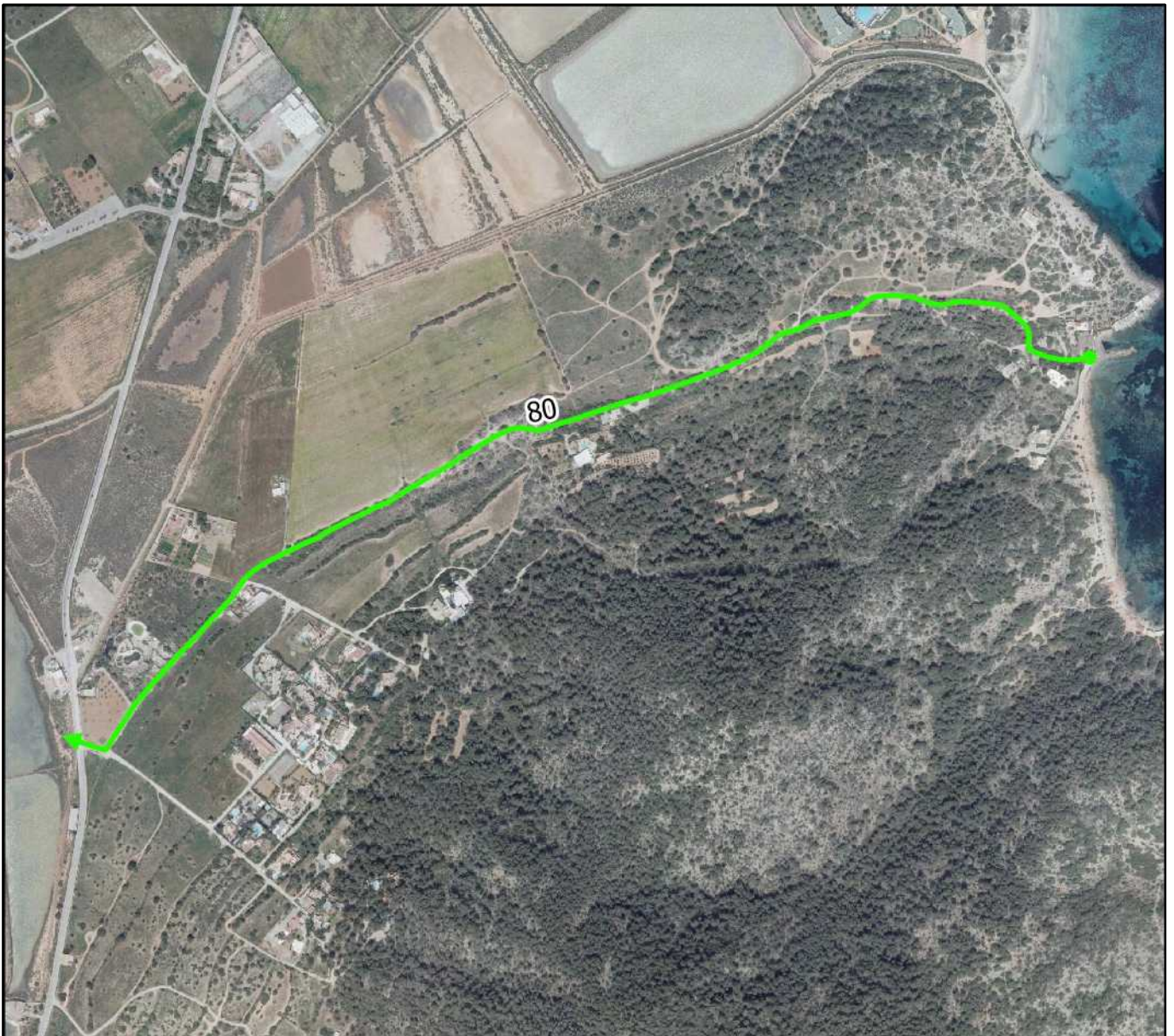
Ancho medio: 4 m

Coordenada inicio (ETRS89 UTM 31): 361559, 4303812 m

Coordenada fin (ETRS89 UTM 31): 360271, 4303323 m



Plano de detalle



0 200 400 600 800 m



Otras características del camino:

Nº Inventario: 1-1B/000299

Nº Inventario anterior: 297

Pavimentado: No.

Aparce en ortofoto de 1956: Si.

Aparce en cartografía catastral antigua: Si.

Aparce en cartografía catastral actual: Si.

Observaciones de revisión: Camino de tierra que da acceso a la torre de la Sal Rossa.

Superposición sobre el inventario anterior de caminos



Plano situación

Nombre actual:

Nombre propuesto: CAMI D'ESPORLES

Nº Revisión: 81

Características geométricas del camino:

Longitud aproximada: 310 m

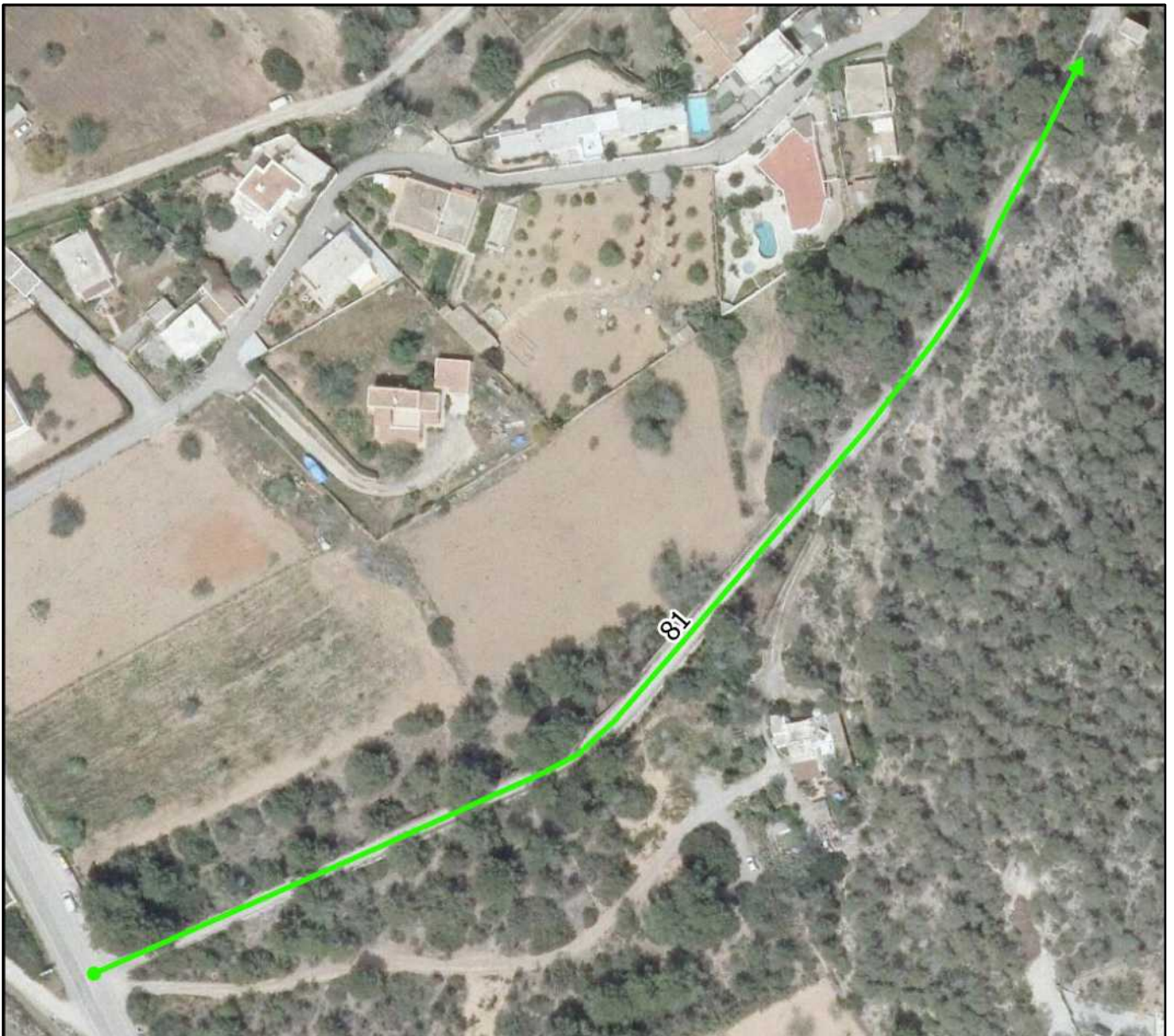
Ancho medio: 4 m

Coordenada inicio (ETRS89 UTM 31): 360167, 4301744 m

Coordenada fin (ETRS89 UTM 31): 360387, 4301947 m



Plano de detalle



0 30 60 90 120 m



Otras características del camino:

Nº Inventario: 1-1B/000304

Nº Inventario anterior: 302

Pavimentado: Si.

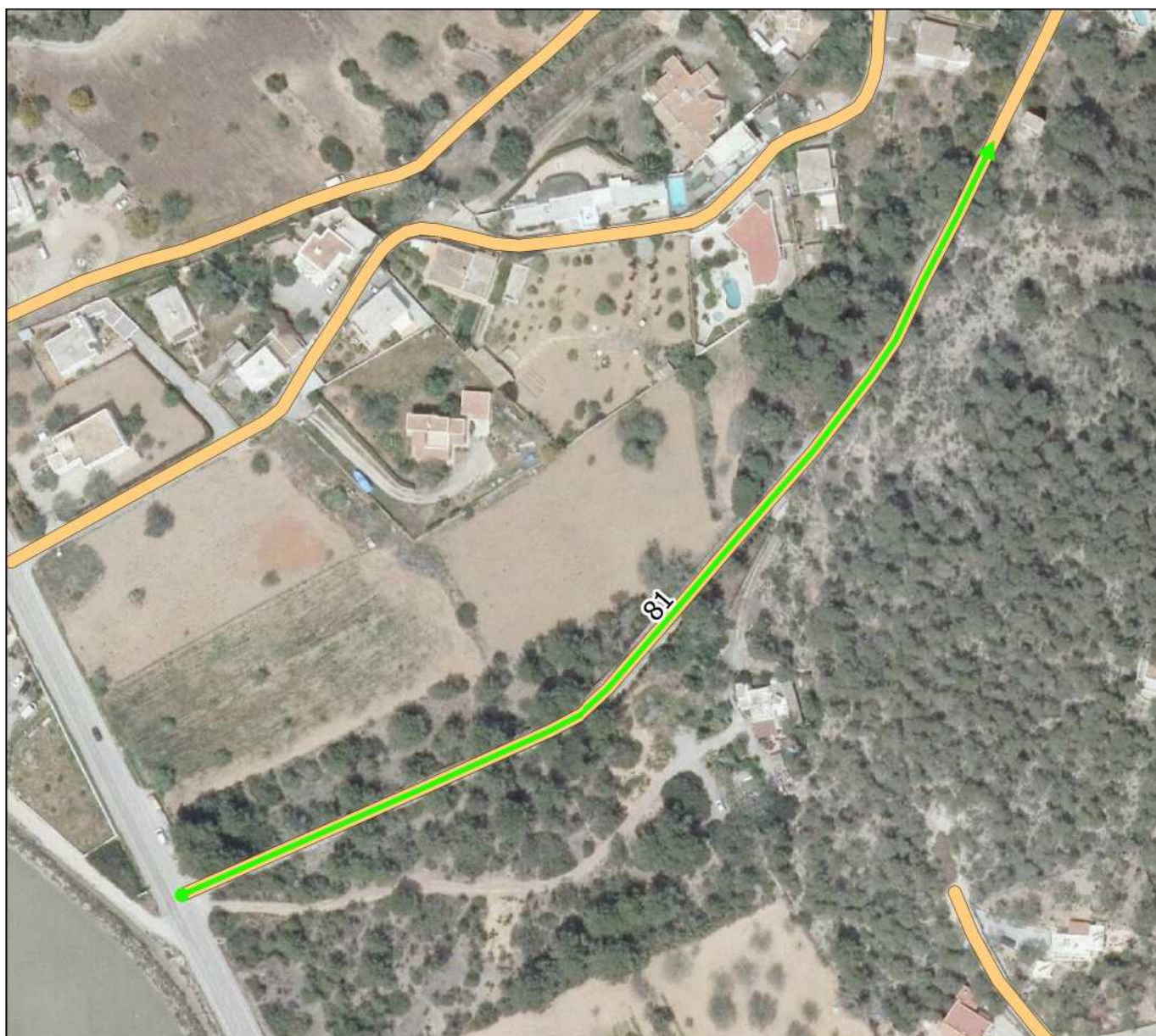
Aparce en ortofoto de 1956: No.

Aparce en cartografía catastral antigua: No.

Aparce en cartografía catastral actual: Si.

Observaciones de revisión: Tramo de vial asfaltado de mala calidad que da acceso a un núcleo urbano. Se propone acortar el trazado a su tramo rústico.

Superposición sobre el inventario anterior de caminos



Plano situación

Nombre actual: DES CAVALLET

Nombre propuesto:

Nº Revisión: 82

Características geométricas del camino:

Longitud aproximada: 1345 m

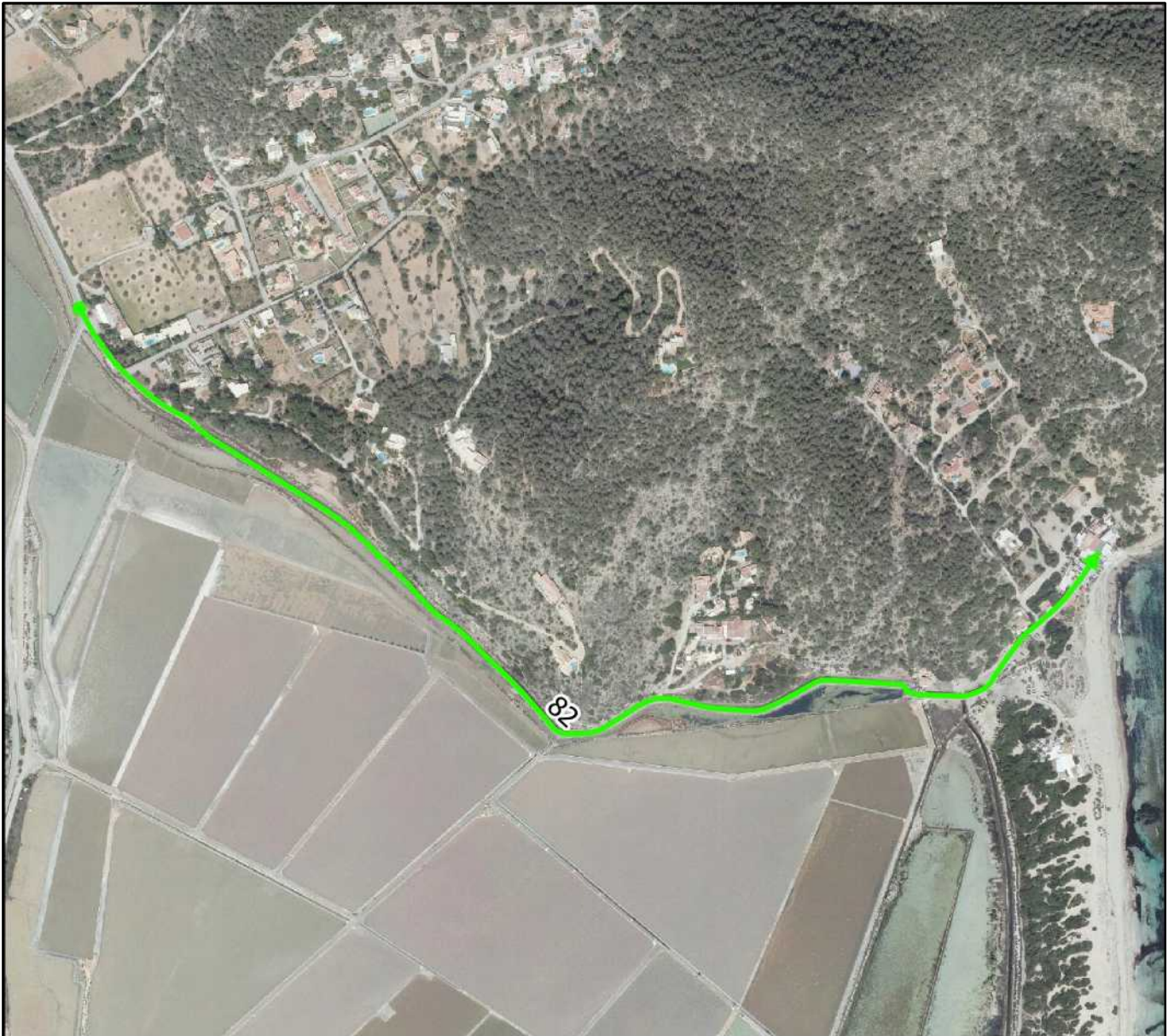
Ancho medio: 4 m

Coordenada inicio (ETRS89 UTM 31): 360244, 4301574 m

Coordenada fin (ETRS89 UTM 31): 361324, 4301299 m



Plano de detalle



0 100 200 300 400 m



Otras características del camino:

Nº Inventario: 1-1B/000306

Nº Inventario anterior: 304

Pavimentado: Si.

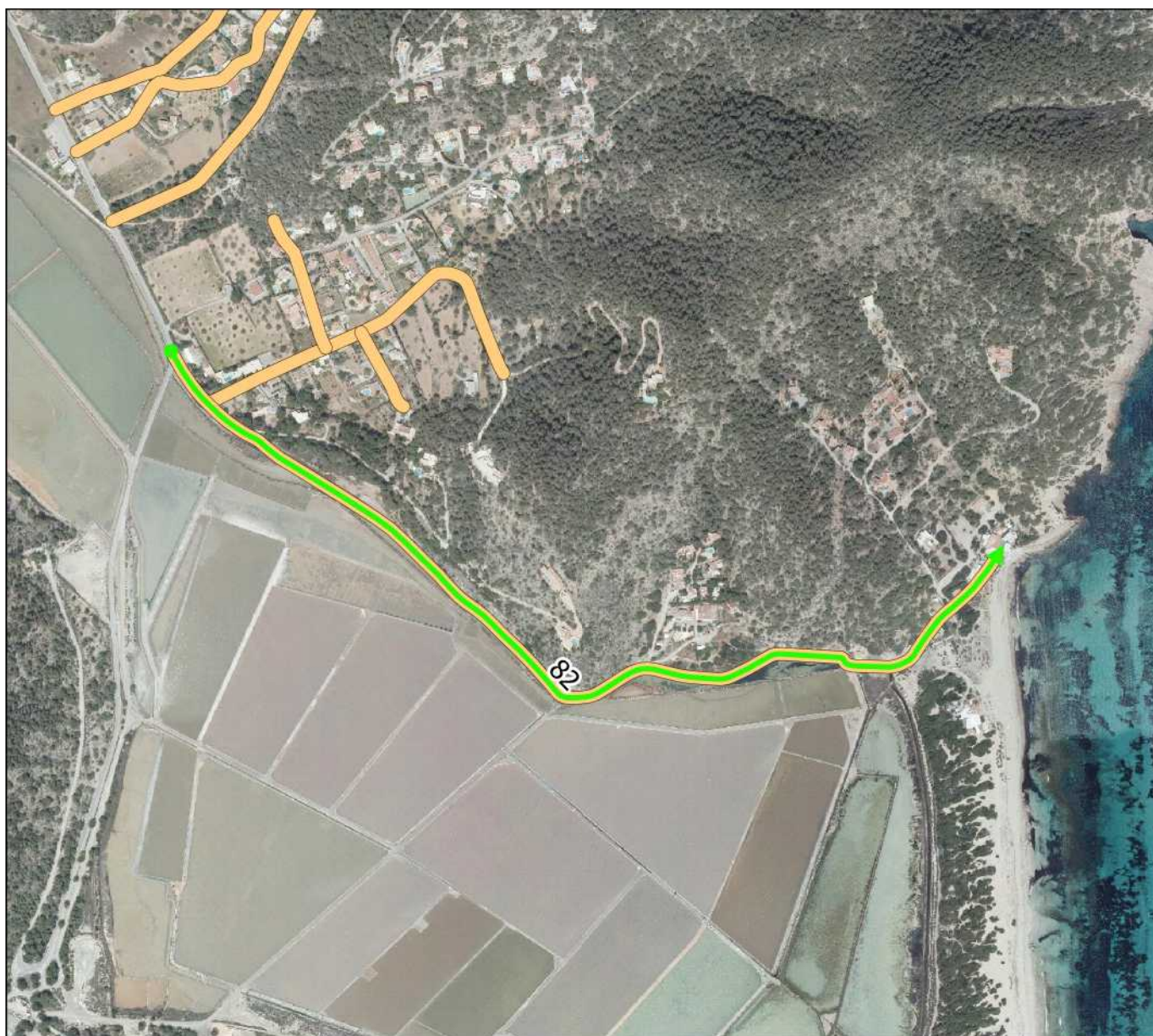
Aparce en ortofoto de 1956: Si.

Aparce en cartografía catastral antigua: Si.

Aparce en cartografía catastral actual: Si.

Observaciones de revisión: Acceso a la playa des Cavallet.

Superposición sobre el inventario anterior de caminos



Plano situación

Nombre actual: DEL CEMENTERIO

Nombre propuesto: CAMI DE CAN POU

Nº Revisión: 83

Características geométricas del camino:

Longitud aproximada: 593 m

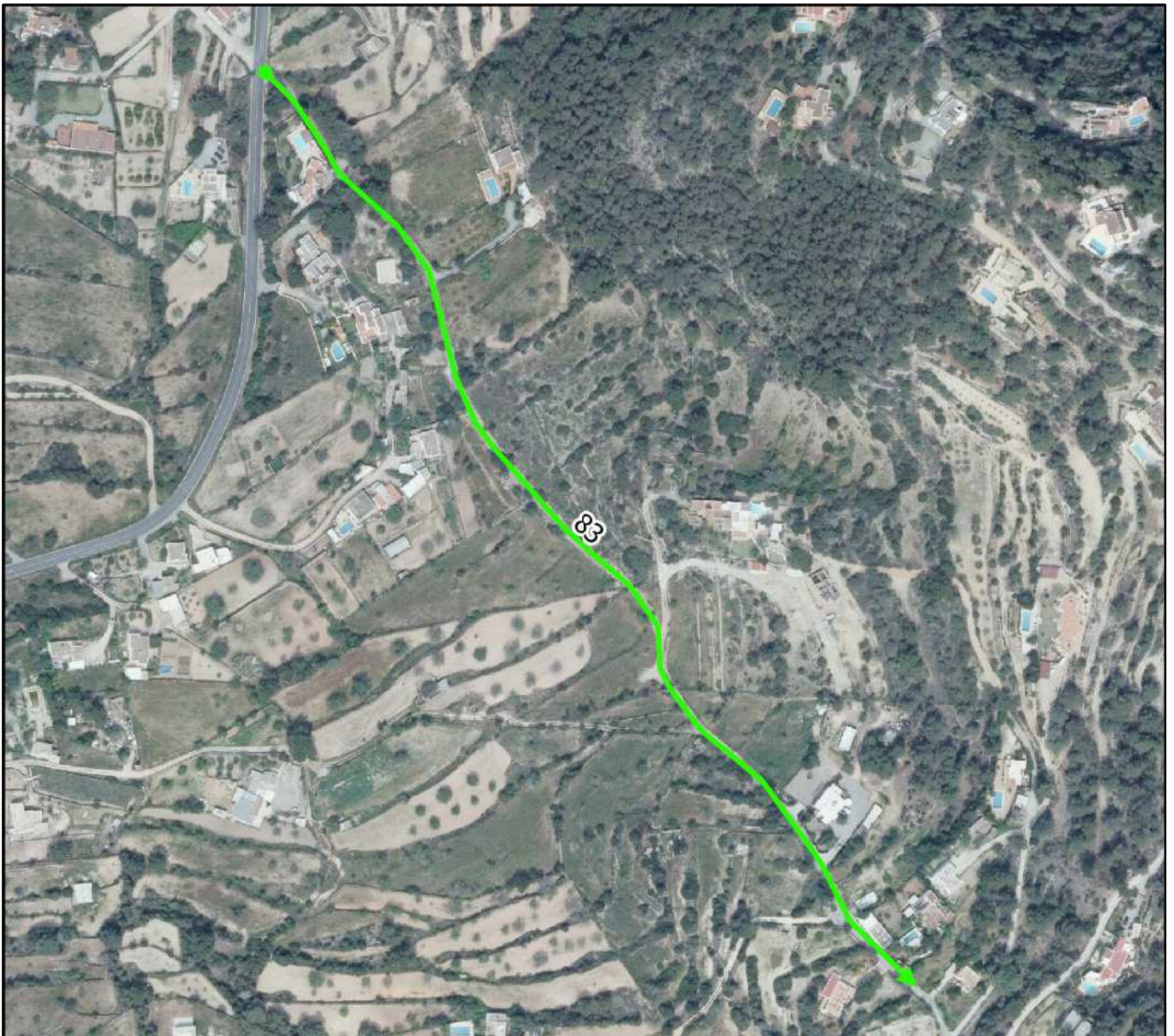
Ancho medio: 4 m

Coordenada inicio (ETRS89 UTM 31): 351549, 4310225 m

Coordenada fin (ETRS89 UTM 31): 351884, 4309753 m



Plano de detalle



0 80 160 240 320 m



Otras características del camino:

Nº Inventario: 1-1B/000114

Nº Inventario anterior: 112

Pavimentado: Si.

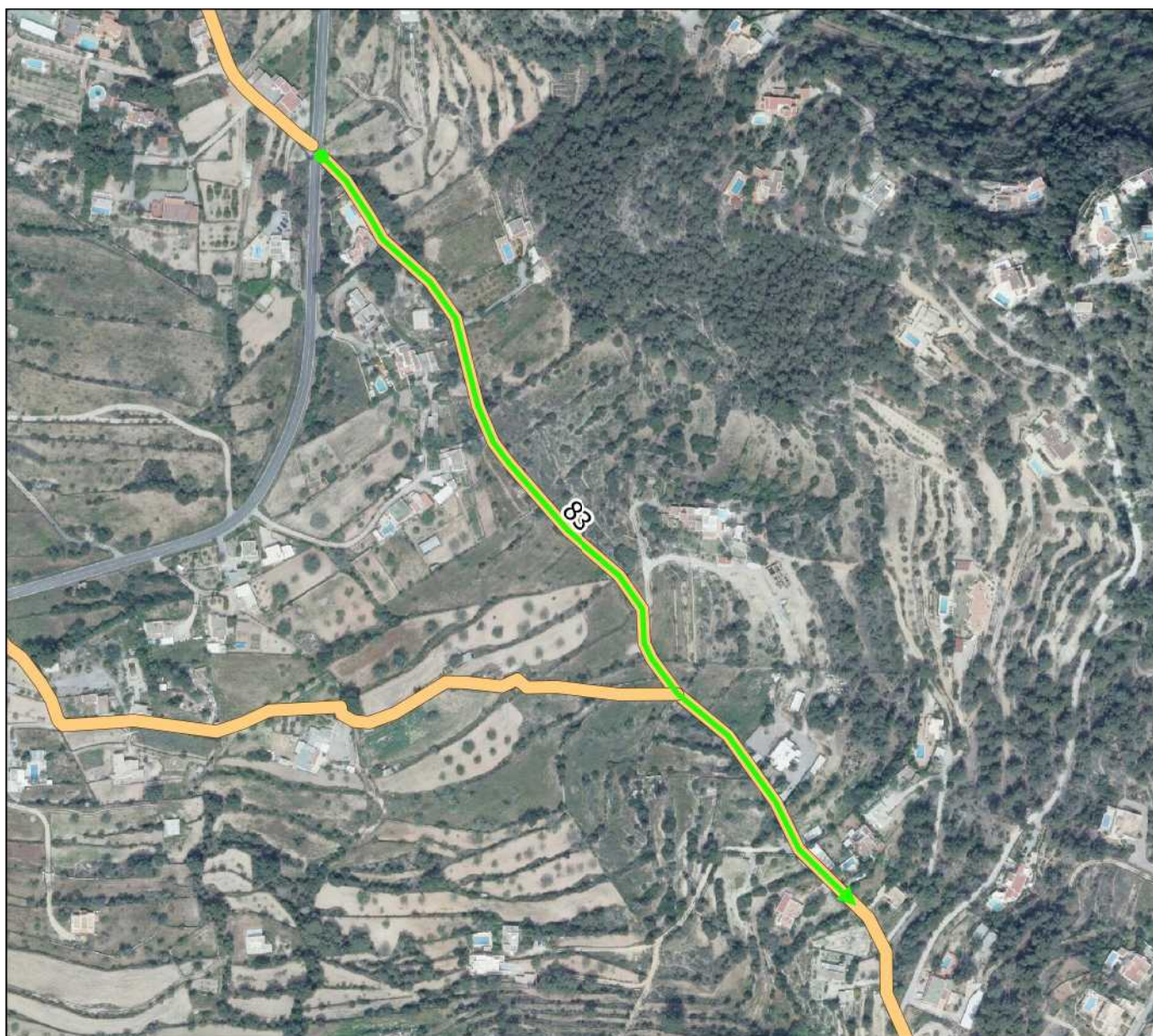
Aparce en ortofoto de 1956: Si.

Aparce en cartografía catastral antigua: Si.

Aparce en cartografía catastral actual: Si.

Observaciones de revisión: Camino asfaltado municipal. Su nombre no parece corresponderse con el de este vial.

Superposición sobre el inventario anterior de caminos



Plano situación

Nombre actual: D'EN BEIA

Nombre propuesto:

Nº Revisión: 84

Características geométricas del camino:

Longitud aproximada: 507 m

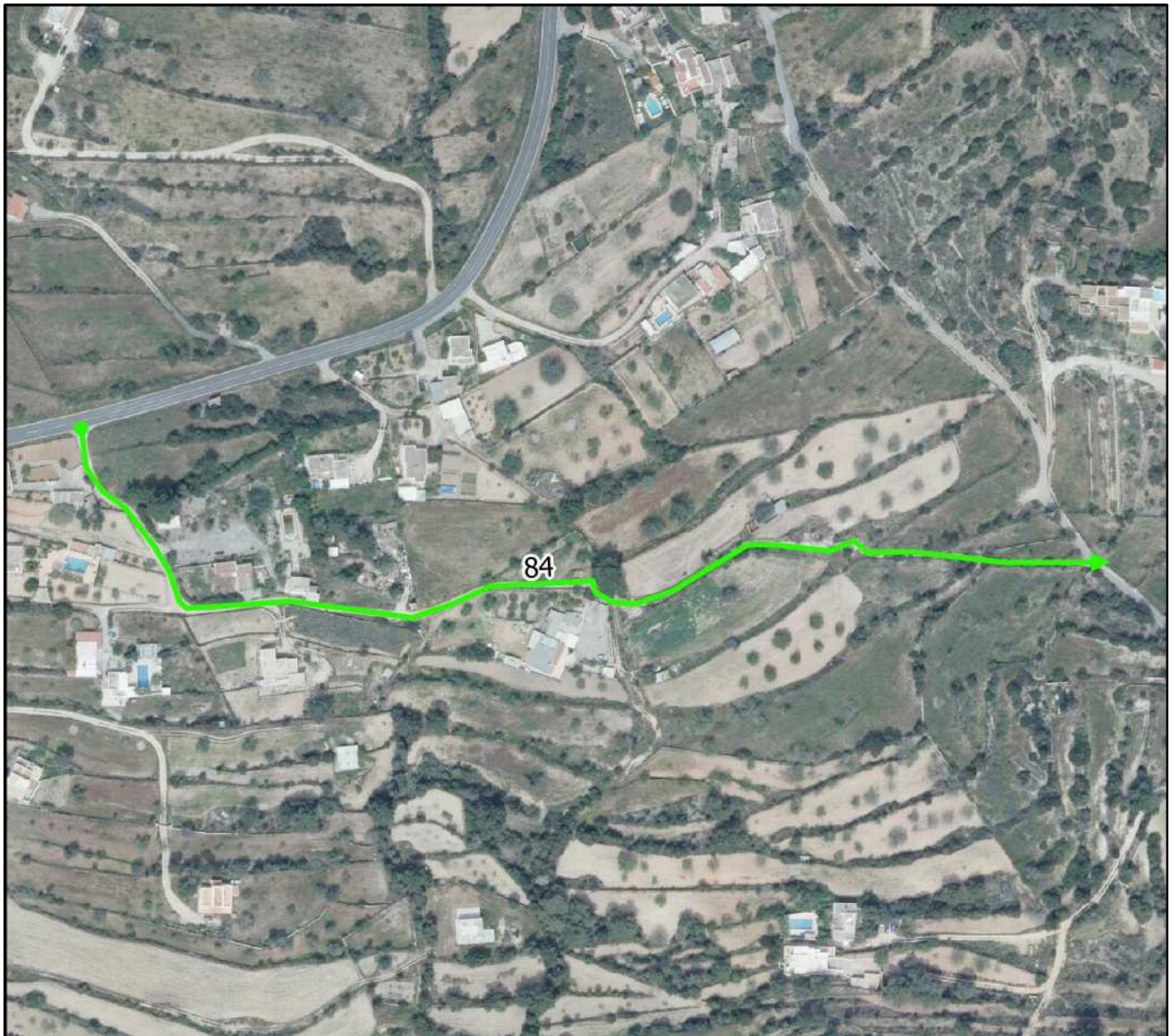
Ancho medio: 4 m

Coordenada inicio (ETRS89 UTM 31): 351337, 4309939 m

Coordenada fin (ETRS89 UTM 31): 351777, 4309881 m



Plano de detalle



0 70 140 210 280 m

Otras características del camino:

Nº Inventario: 1-1B/000113

Nº Inventario anterior: 111

Pavimentado: No.

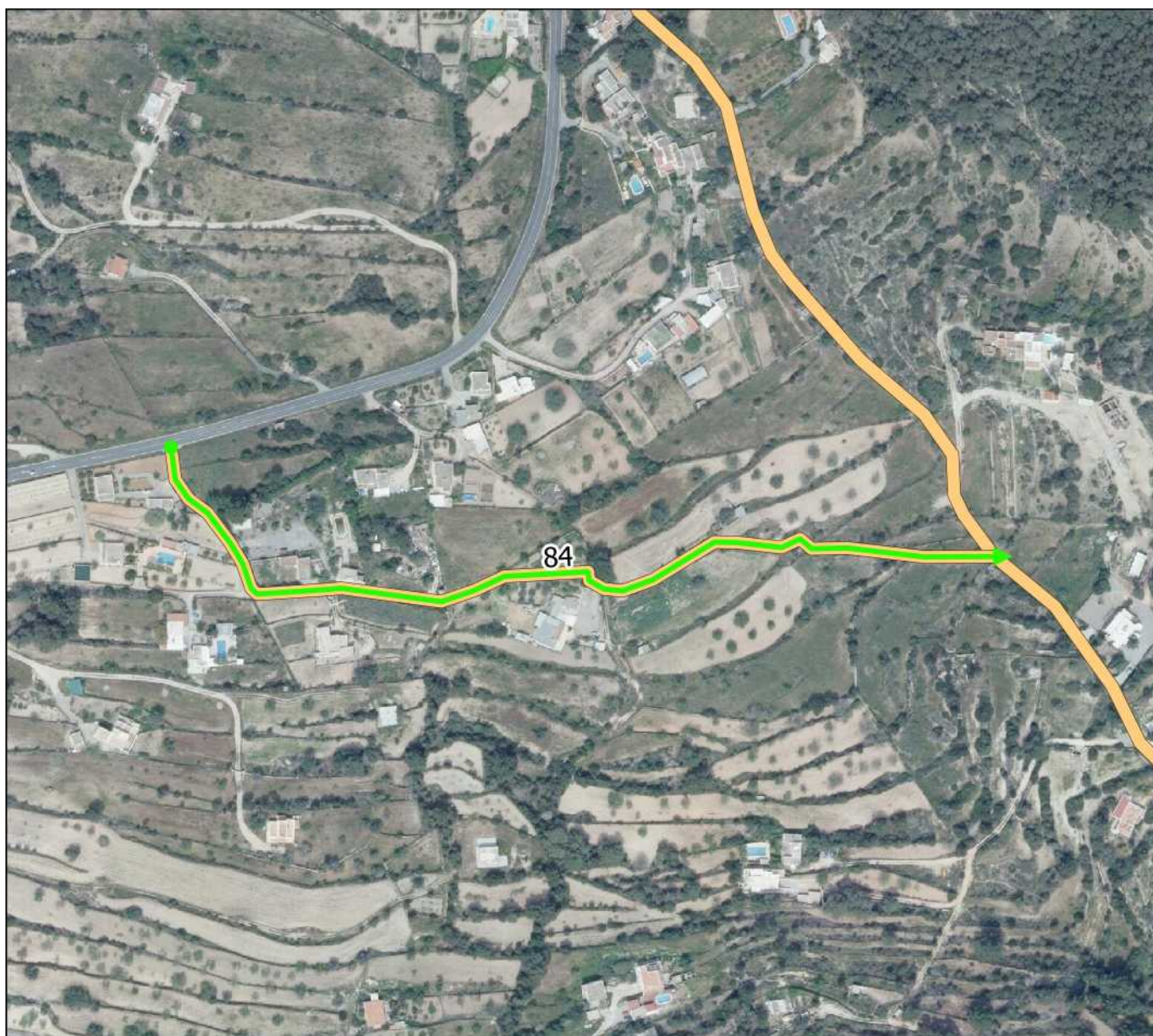
Aparece en ortofoto de 1956: Si.

Aparece en cartografía catastral antigua: No.

Aparece en cartografía catastral actual: Si.

Observaciones de revisión: Aparece en el inventario como Camí d'en Beia. Aparece en la foto aérea de 1956.

Superposición sobre el inventario anterior de caminos



Plano situación

Nombre actual:

**Nombre propuesto: CAMI TRAM FONT DES
VERGER**

Nº Revisión: 85

Características geométricas del camino:

Longitud aproximada: 167 m

Ancho medio: 4 m

Coordenada inicio (ETRS89 UTM 31): 351961, 4308992 m

Coordenada fin (ETRS89 UTM 31): 352110, 4309032 m



Plano de detalle



0 20 40 60 80 m



Otras características del camino:

Nº Inventario: 1-1B/000364

Nº Inventario anterior: 15301

Pavimentado: Si.

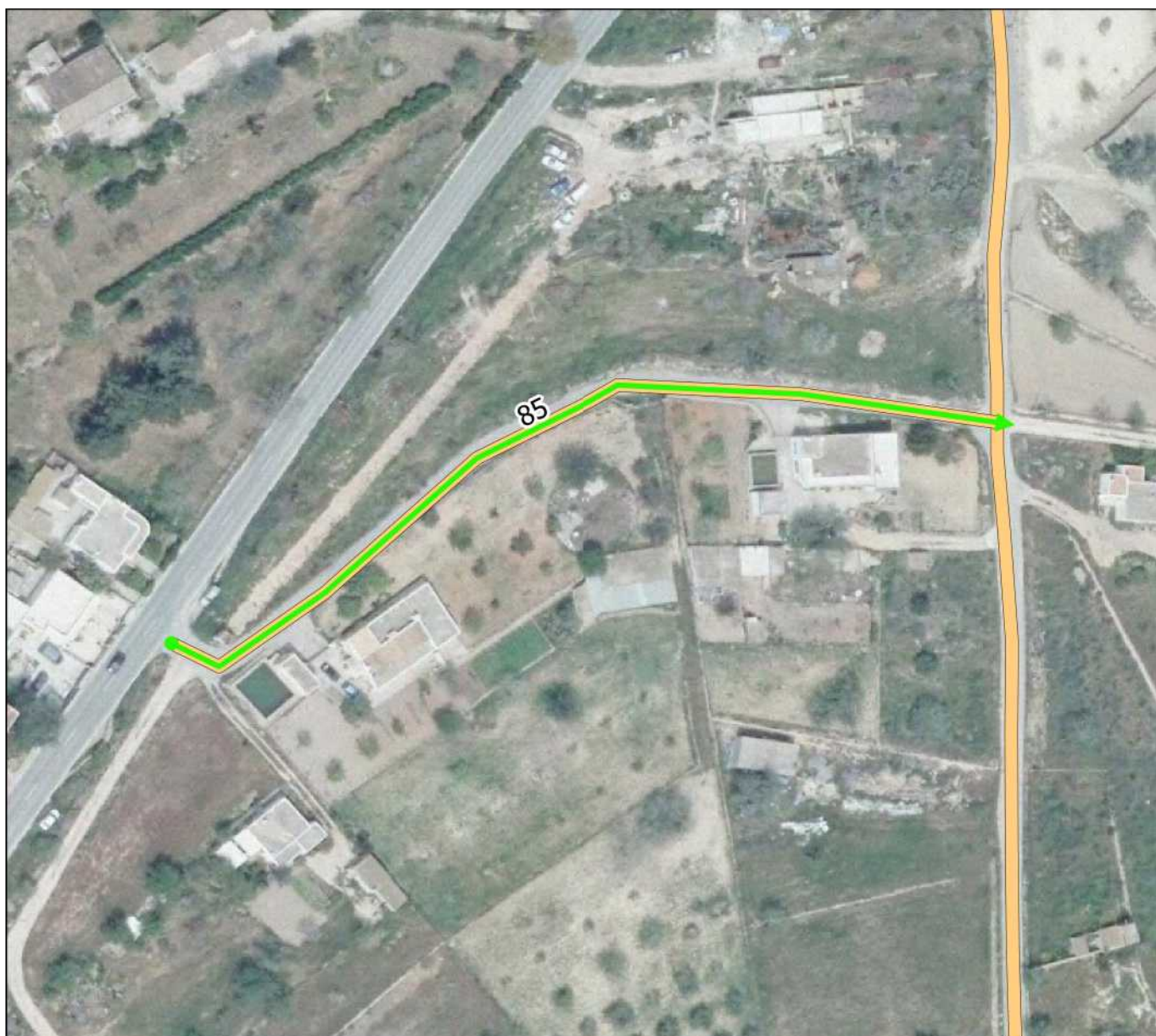
Aparce en ortofoto de 1956: Si.

Aparce en cartografía catastral antigua:

Aparce en cartografía catastral actual: Si.

Observaciones de revisión: Camino asfaltado por la Corporación.

Superposición sobre el inventario anterior de caminos



Plano situación

Nombre actual: DE SES COQUES

Nombre propuesto:

Nº Revisión: 86

Características geométricas del camino:

Longitud aproximada: 1496 m

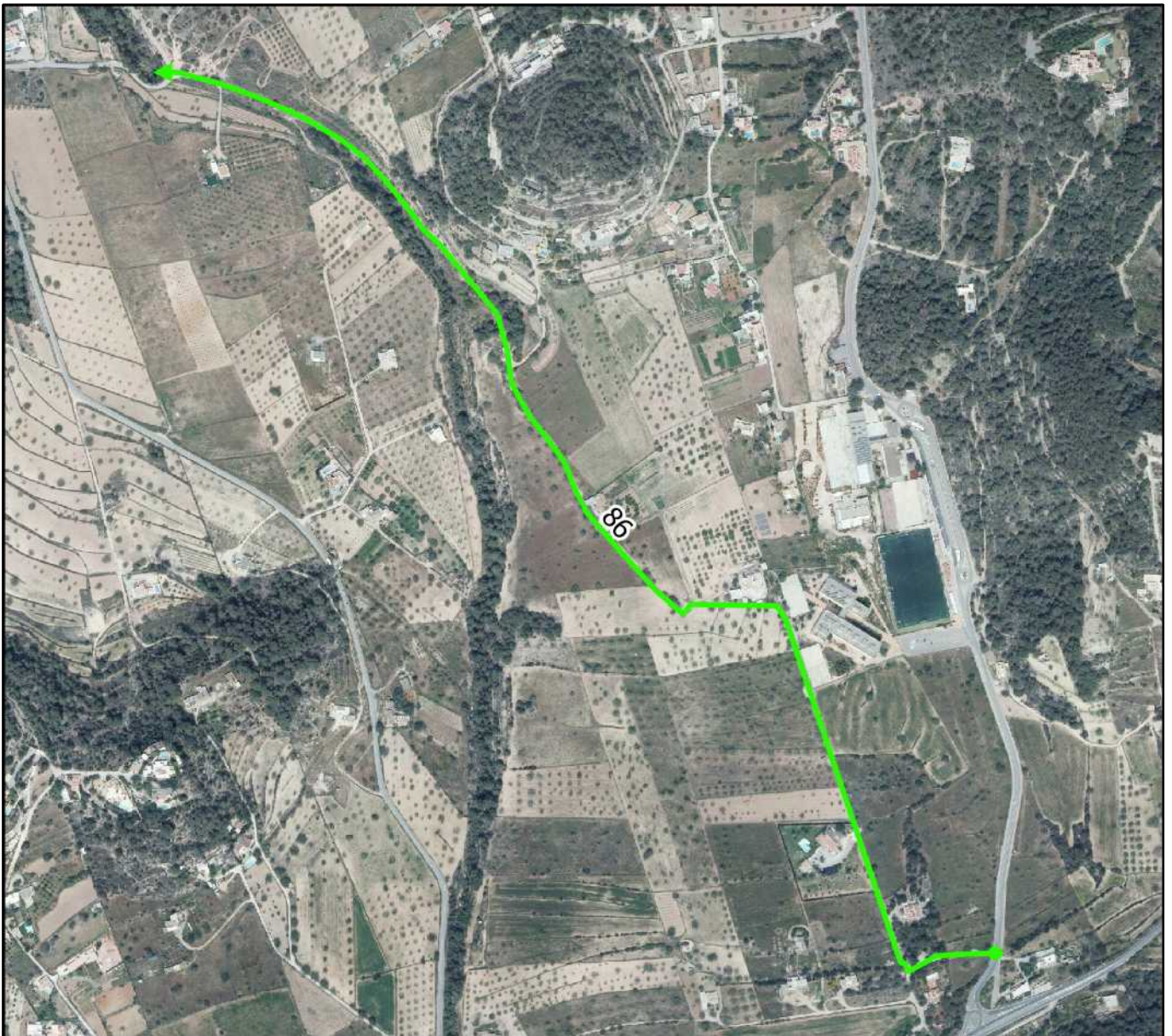
Ancho medio: 4 m

Coordenada inicio (ETRS89 UTM 31): 351986, 4312148 m

Coordenada fin (ETRS89 UTM 31): 351079, 4313116 m



Plano de detalle



0 100 200 300 400 m



Otras características del camino:

Nº Inventario: 1-1B/000091

Nº Inventario anterior: 91

Pavimentado: No.

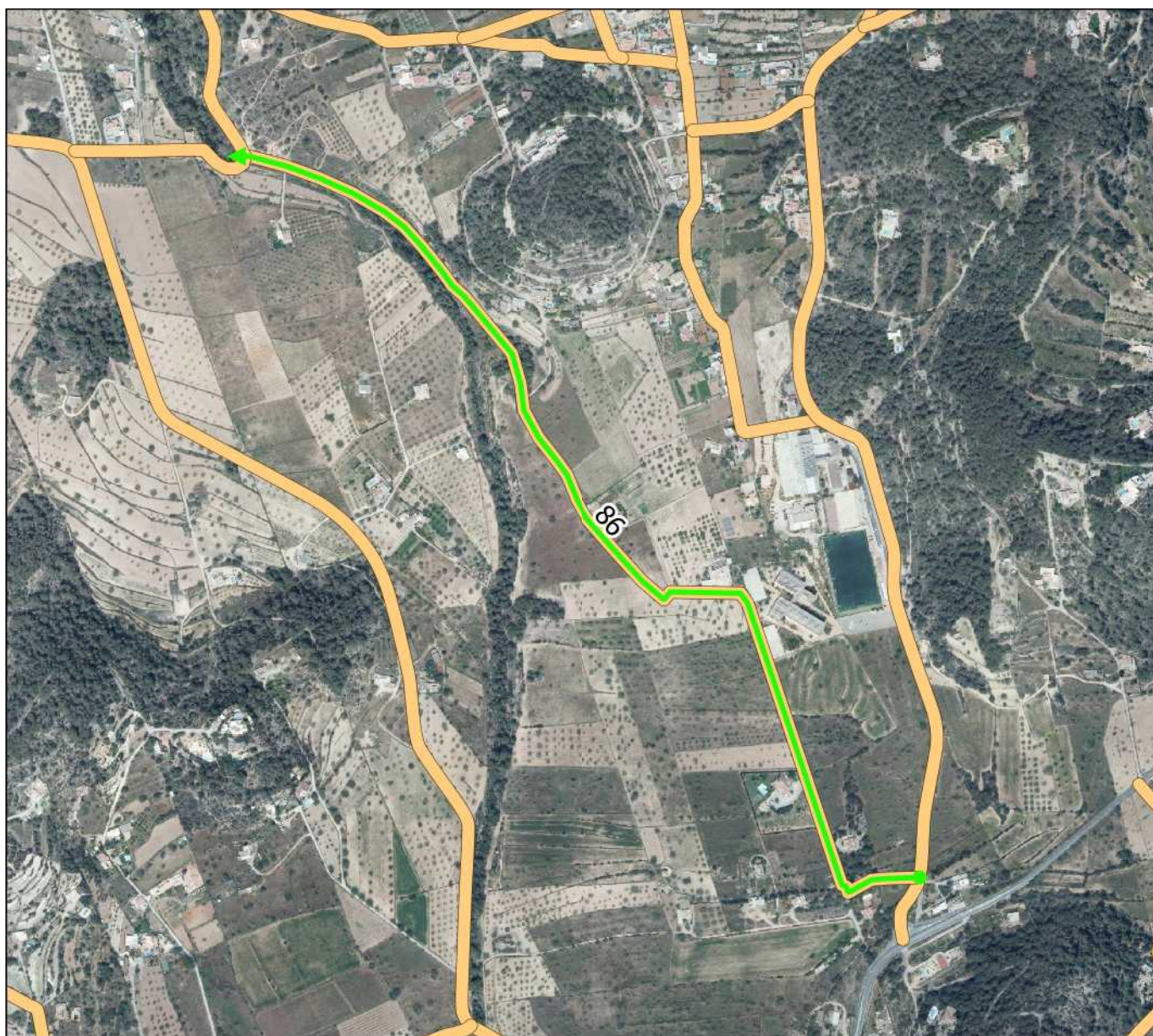
Aparce en ortofoto de 1956: Si.

Aparce en cartografía catastral antigua:

Aparce en cartografía catastral actual: Si.

Observaciones de revisión: Camino de tierra. Aparece en la foto aérea de 1956.

Superposición sobre el inventario anterior de caminos



Plano situación

Nombre actual: DES CAP DES SALT

Nombre propuesto: CAMI LEGANÉS

Nº Revisión: 87



Características geométricas del camino:

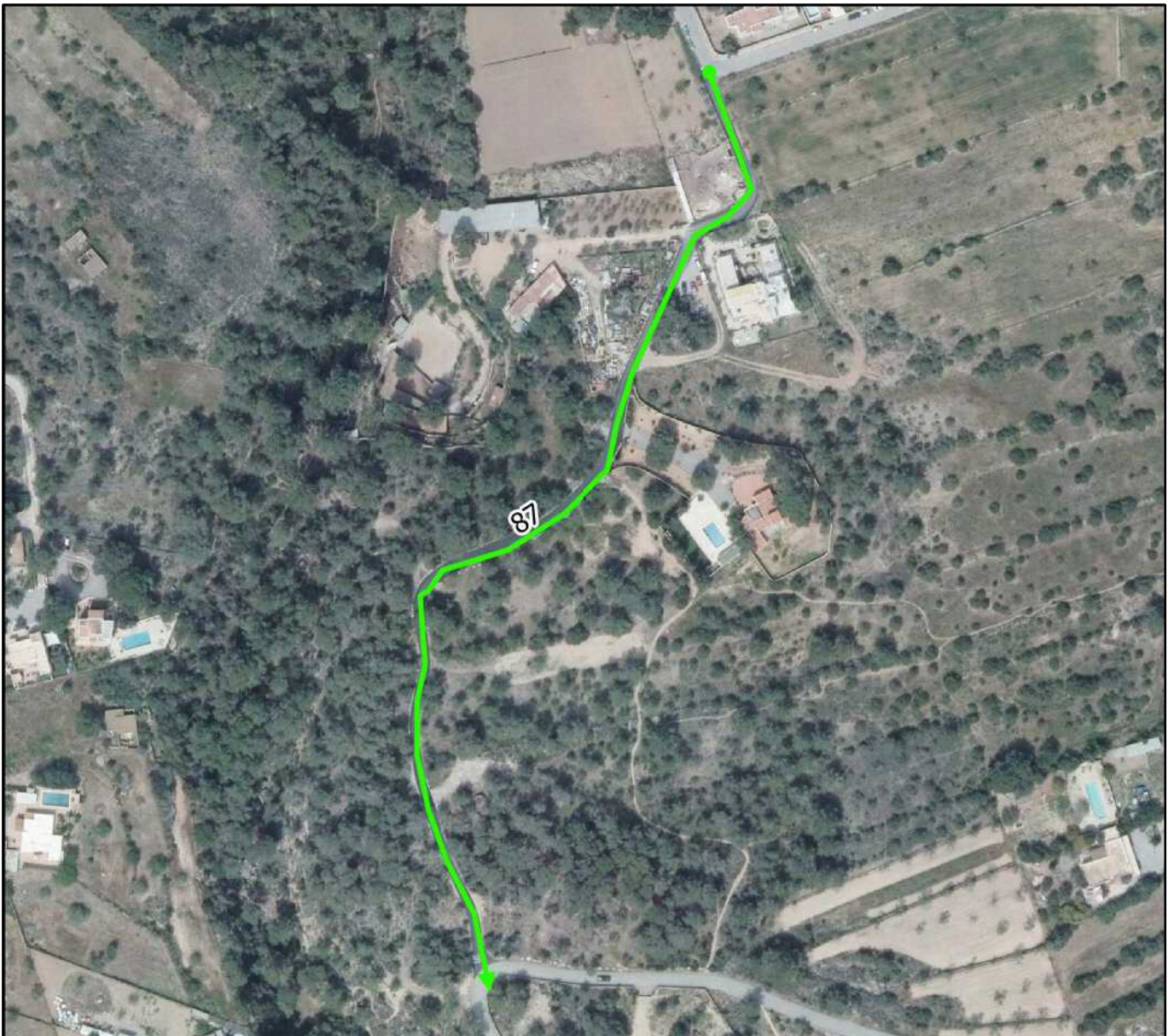
Longitud aproximada: 391 m

Ancho medio: 4 m

Coordenada inicio (ETRS89 UTM 31): 351109, 4313651 m

Coordenada fin (ETRS89 UTM 31): 351027, 4313323 m

Plano de detalle



0 50 100 150 200 m



Otras características del camino:

Nº Inventario: 1-1B/000090

Nº Inventario anterior: 90

Pavimentado: Si.

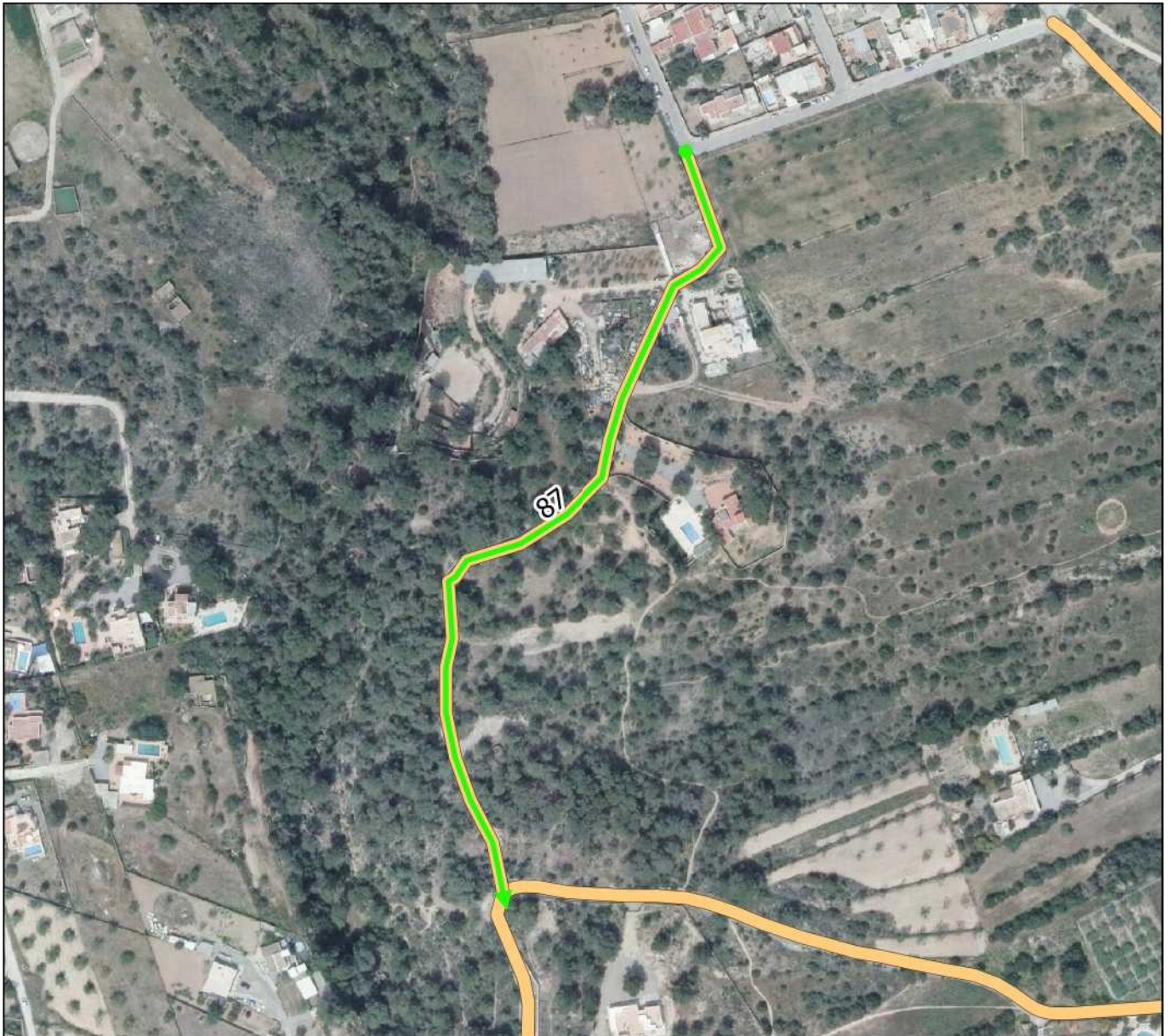
Aparece en ortofoto de 1956: Si.

Aparece en cartografía catastral antigua: Parcialmente.

Aparece en cartografía catastral actual: Si.

Observaciones de revisión: Camino asfaltado. Aparece en foto aérea. Da salida por el sur a un núcleo urbano y lo enlaza con camino asfaltado municipal. Se ha modificado su trazado y se ha incorporado parte del mismo a la ficha de revisión 179 que se corresponde con el nuevo trazado del Camí des Cap des Salt.

Superposición sobre el inventario anterior de caminos



Plano situación

Nombre actual: CAMI CALA VADELLA

Nombre propuesto: CAMI CALA VADELLA SUD

Nº Revisión: 88

Características geométricas del camino:

Longitud aproximada: 6641 m

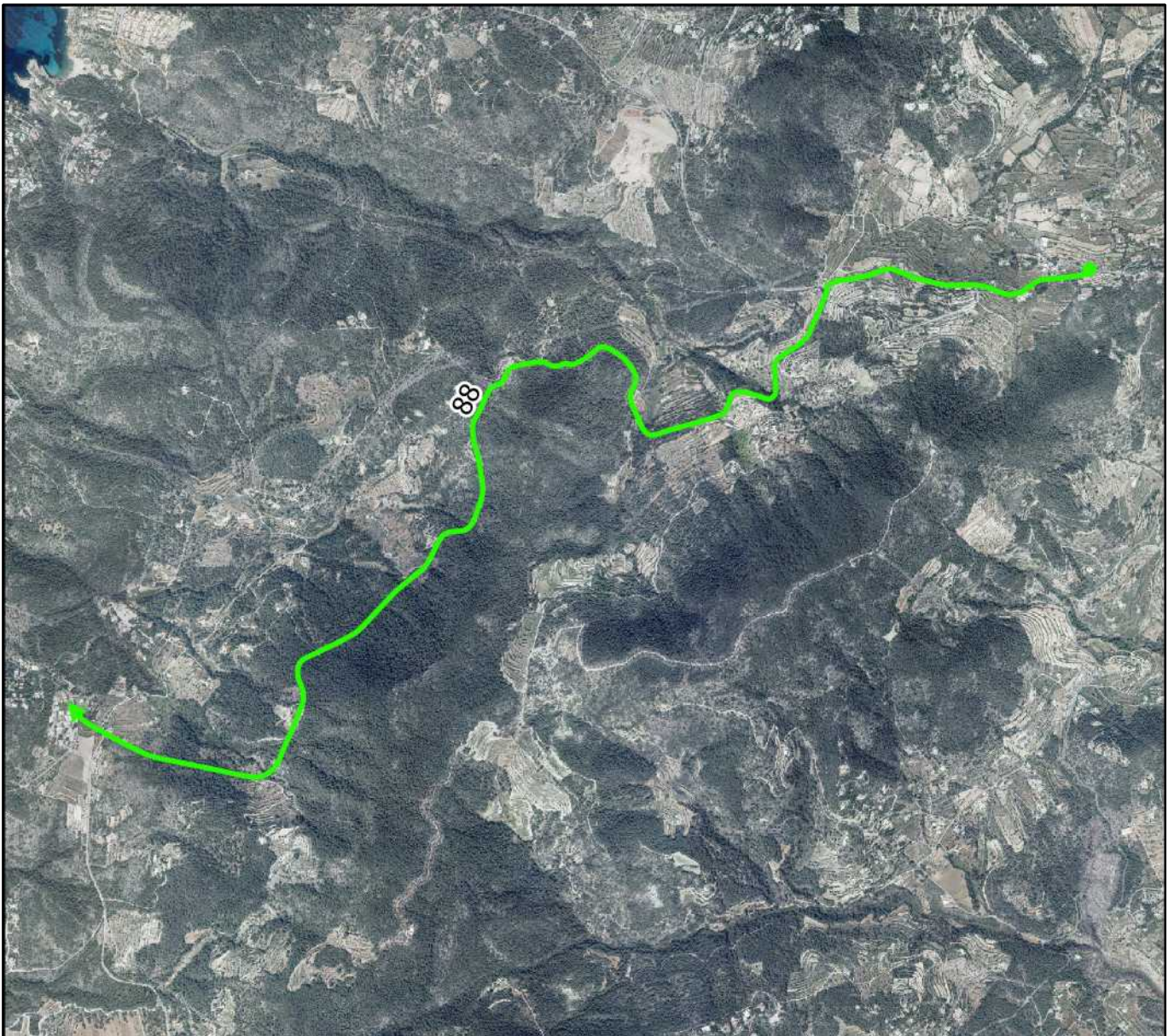
Ancho medio: 12 m

Coordenada inicio (ETRS89 UTM 31): 351377, 4309593 m

Coordenada fin (ETRS89 UTM 31): 346860, 4307598 m



Plano de detalle



0 700 1400 2100 2800 m



Otras características del camino:

Nº Inventario: 1-1B/000151

Nº Inventario anterior: 149

Pavimentado: Si.

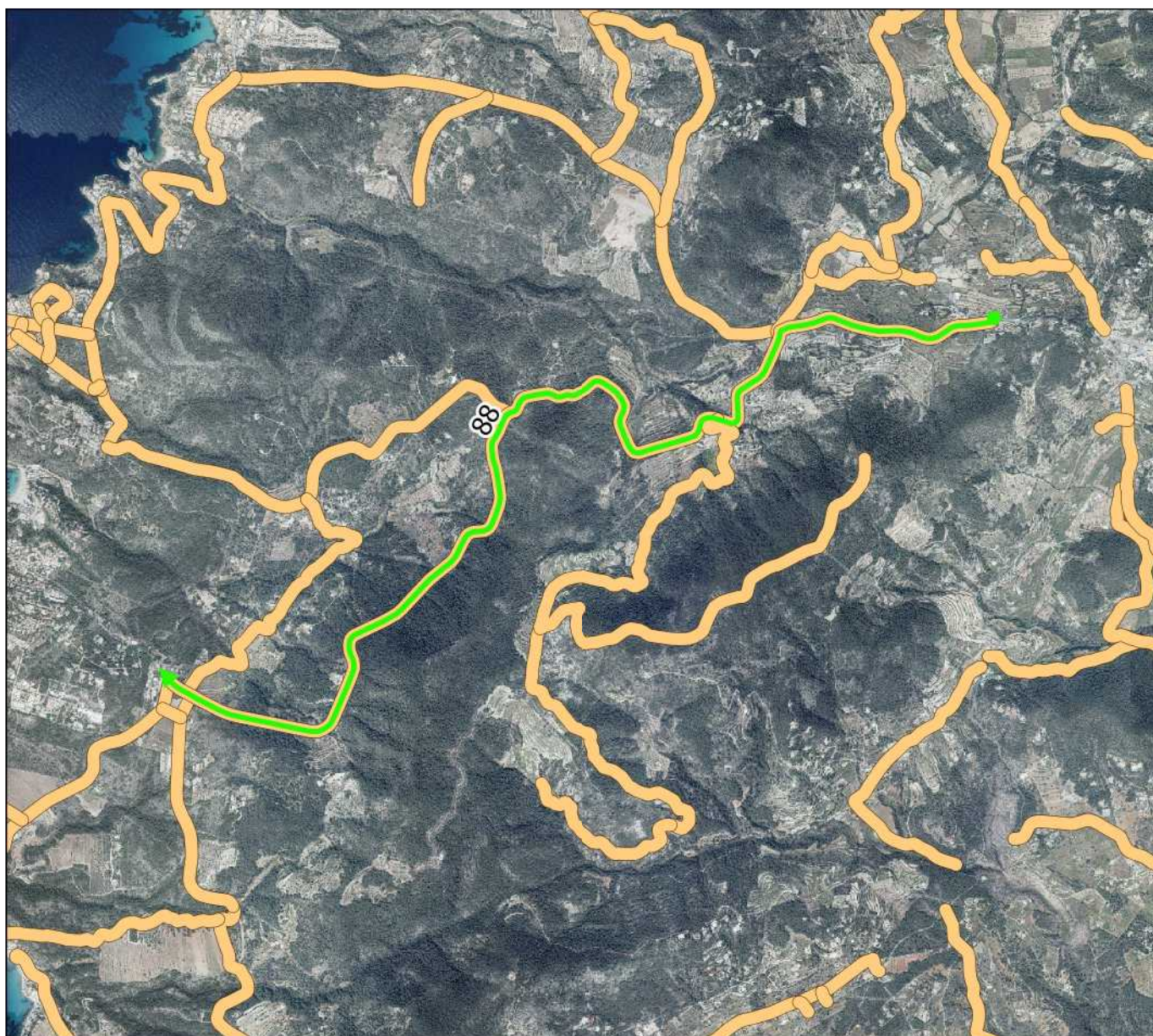
Aparece en ortofoto de 1956: Parcialmente. Ha cambiado trazado.

Aparece en cartografía catastral antigua: No.

Aparece en cartografía catastral actual: Si.

Observaciones de revisión: Carretera asfaltada.

Superposición sobre el inventario anterior de caminos



Plano situación

Nombre actual: CODOLA-17

**Nombre propuesto: CAMI DE SA PUNTA D'ES
SALITRE**

Nº Revisión: 89



Características geométricas del camino:

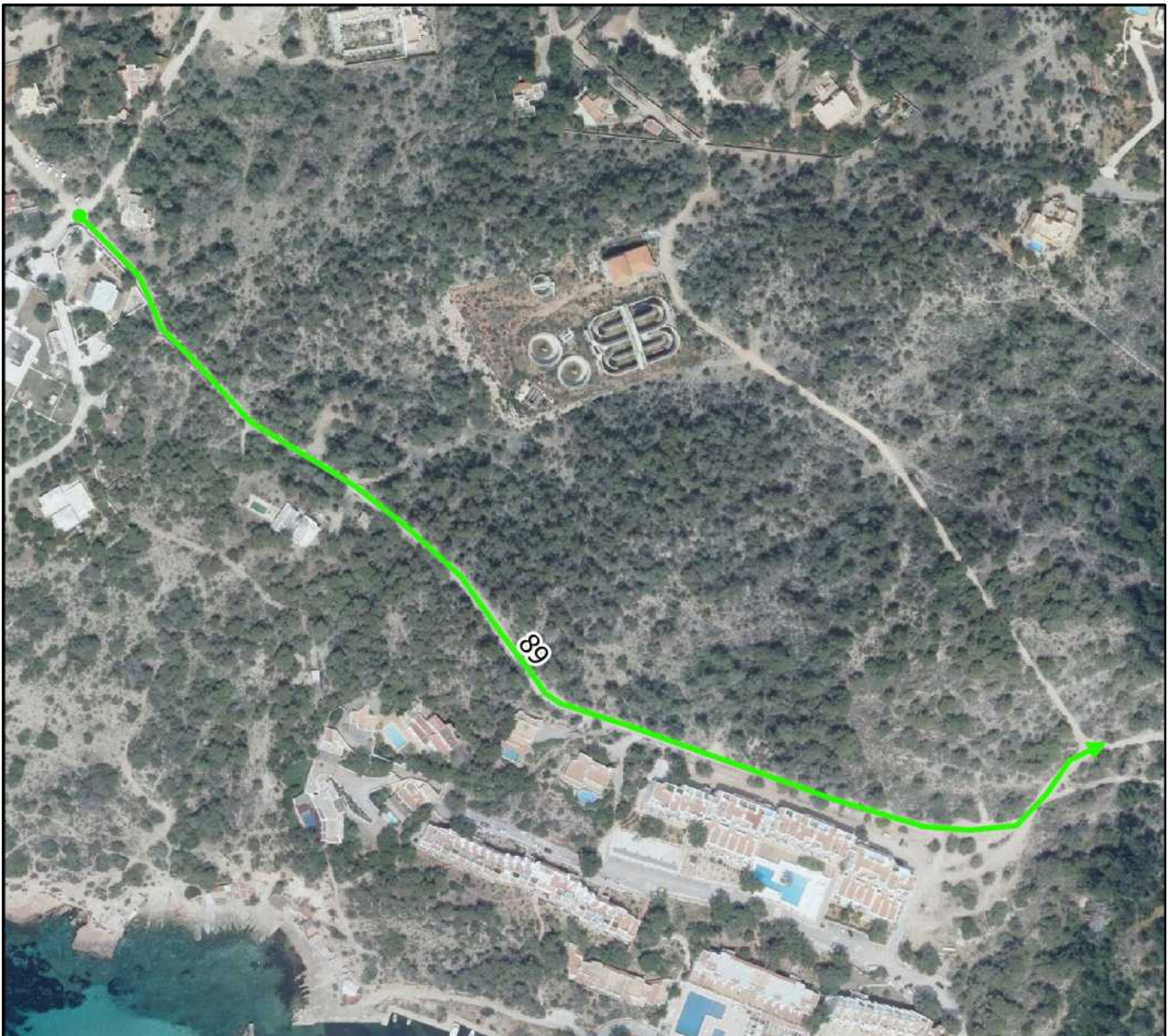
Longitud aproximada: 627 m

Ancho medio: 9 m

Coordenada inicio (ETRS89 UTM 31): 346746, 4312519 m

Coordenada fin (ETRS89 UTM 31): 347241, 4312257 m

Plano de detalle



0 70 140 210 280 m



Otras características del camino:

Nº Inventario: 1-1B/000065

Nº Inventario anterior: 65

Pavimentado: No.

Aparece en ortofoto de 1956: Parcialmente.

Aparece en cartografía catastral antigua: No.

Aparece en cartografía catastral actual: Si.

Observaciones de revisión: Vial de enlace entre caminos públicos.

Superposición sobre el inventario anterior de caminos



Plano situación

Nombre actual:

Nombre propuesto: CAMI PLATJA DE CALA MOLÍ

Nº Revisión: 90

Características geométricas del camino:

Longitud aproximada: 304 m

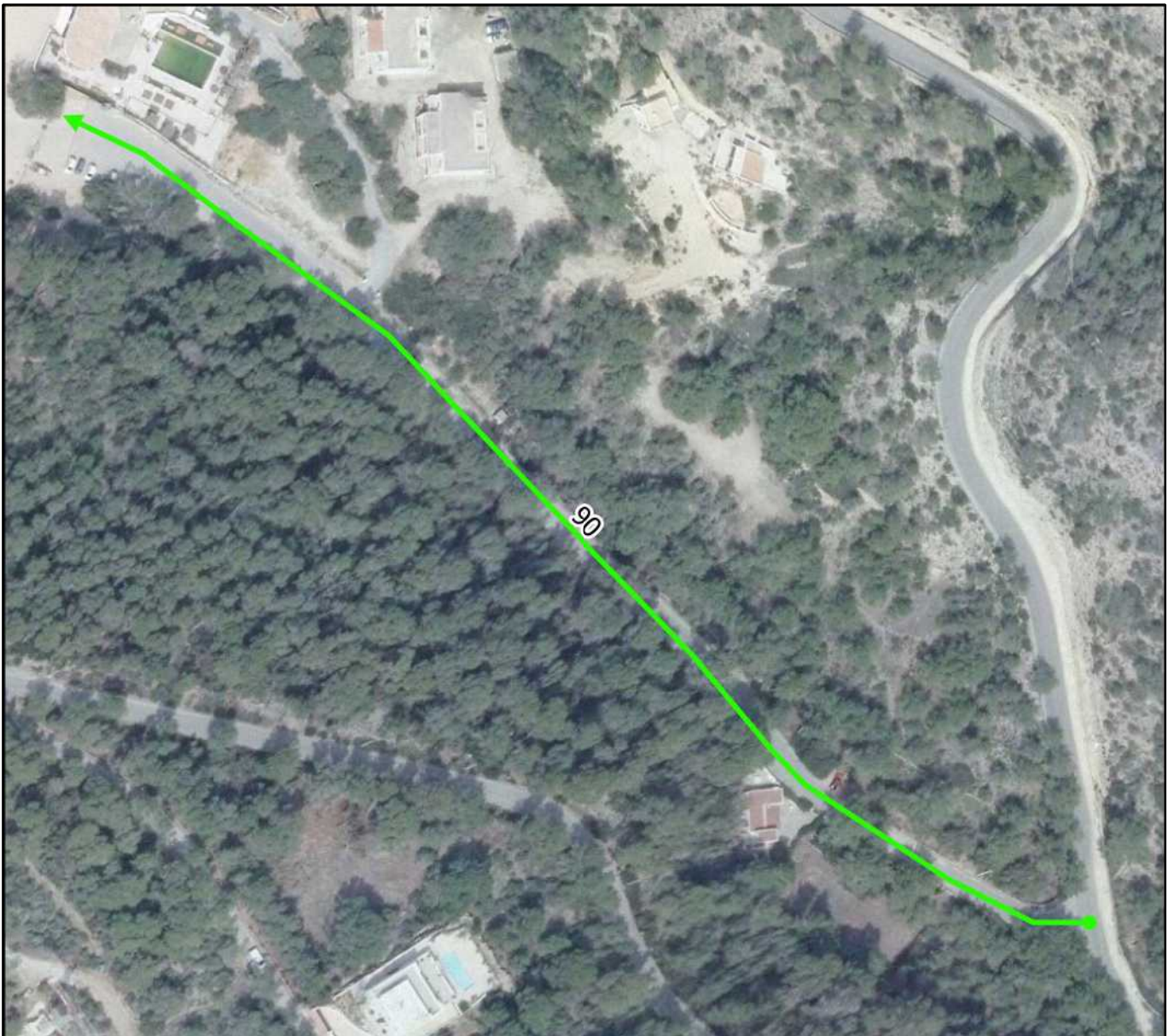
Ancho medio: 6 m

Coordenada inicio (ETRS89 UTM 31): 347123, 4310299 m

Coordenada fin (ETRS89 UTM 31): 346889, 4310484 m



Plano de detalle



0 30 60 90 120 m



Otras características del camino:

Nº Inventario:

Nº Inventario anterior:

Pavimentado: Si.

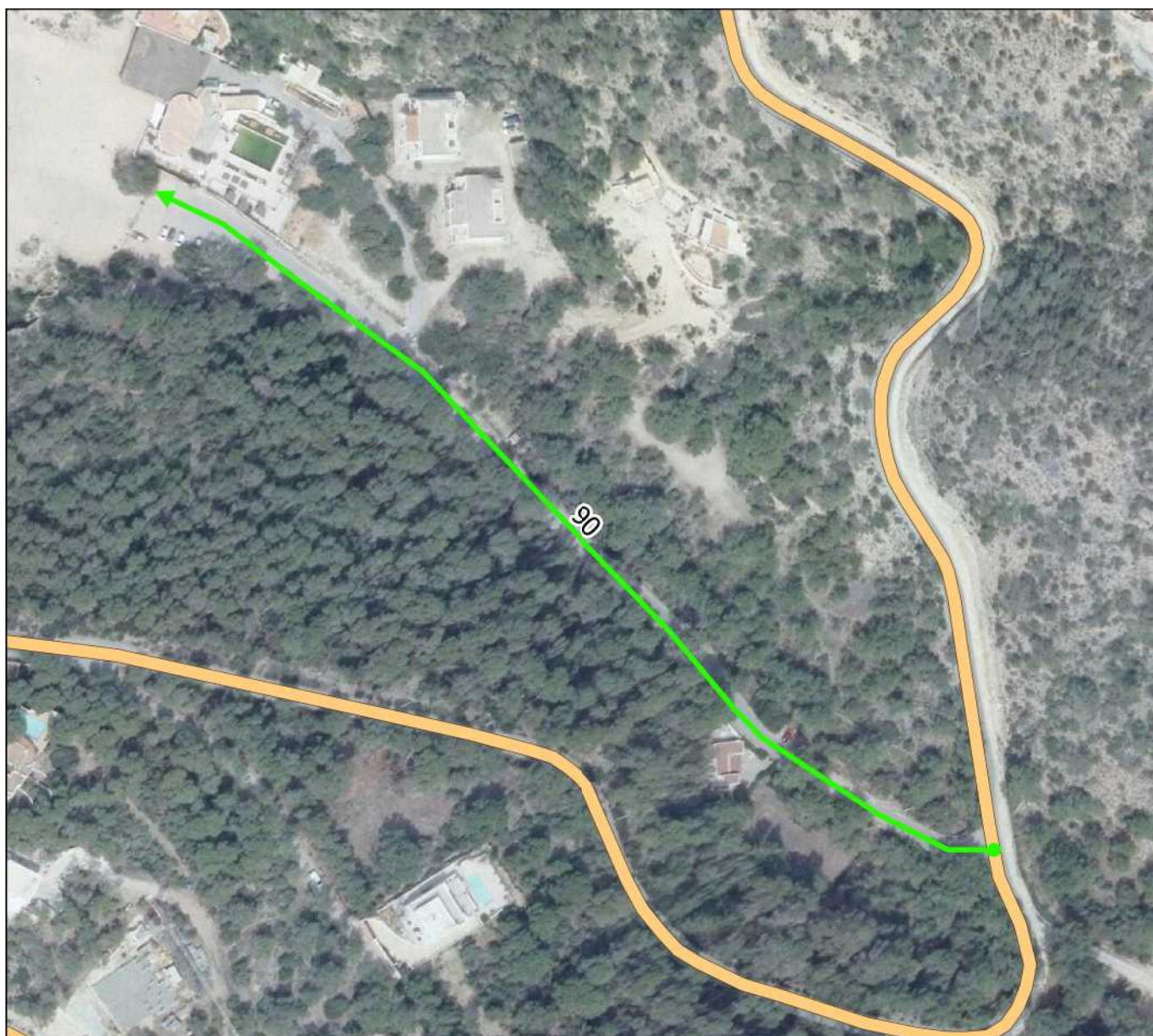
Aparce en ortofoto de 1956: Si.

Aparce en cartografía catastral antigua: No.

Aparce en cartografía catastral actual: No.

Observaciones de revisión: Camino de acceso a Cala Moli. Se propone su inclusión en el Inventario Municipal de Caminos.

Superposición sobre el inventario anterior de caminos



Plano situación

Nombre actual:

Nombre propuesto: CAMI SANT FERRAN

Nº Revisión: 91

Características geométricas del camino:

Longitud aproximada: 399 m

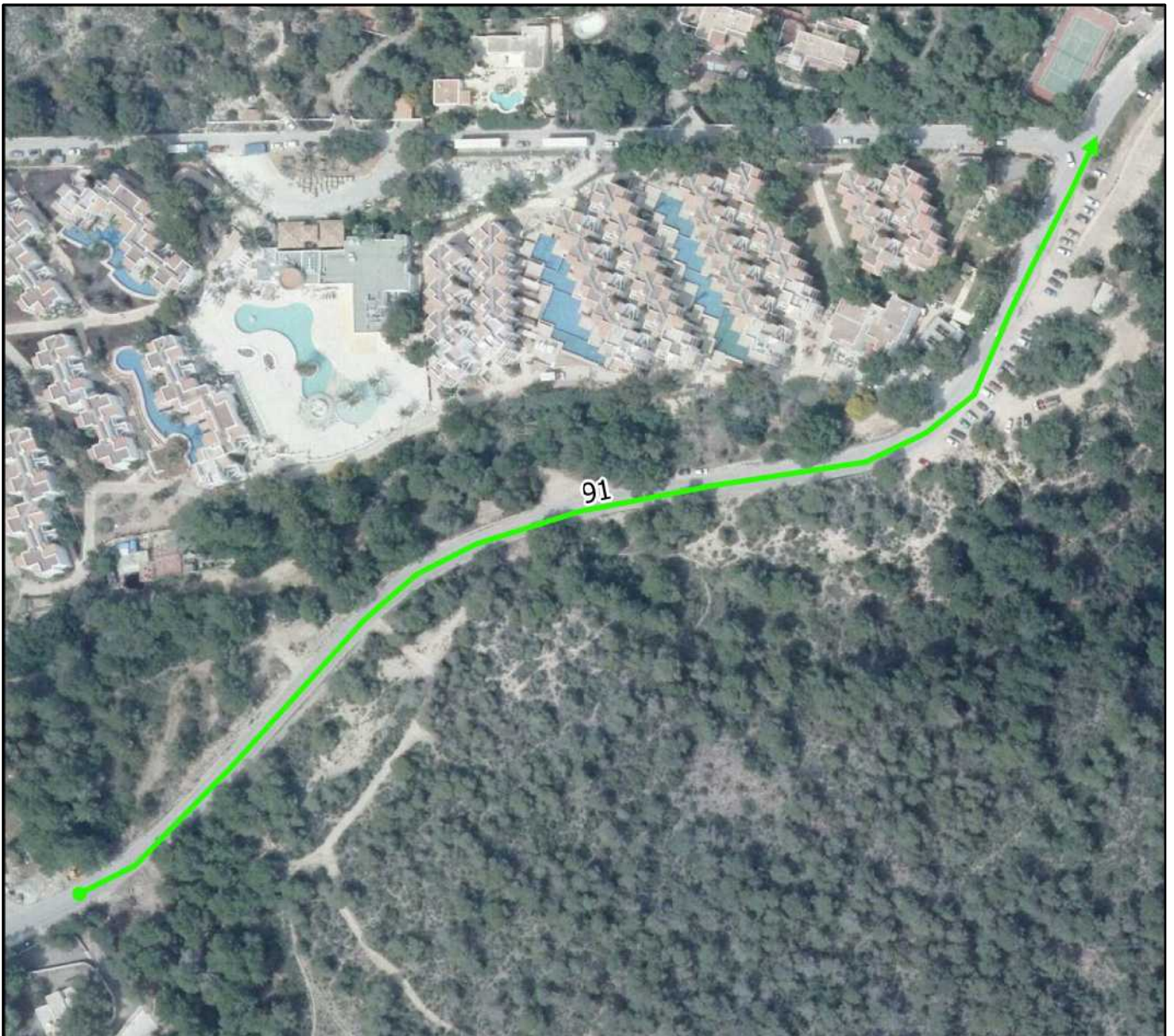
Ancho medio: 7 m

Coordenada inicio (ETRS89 UTM 31): 347397, 4311378 m

Coordenada fin (ETRS89 UTM 31): 347700, 4311600 m



Plano de detalle



0 40 80 120 160 m



Otras características del camino:

Nº Inventario:

Nº Inventario anterior:

Pavimentado: Si.

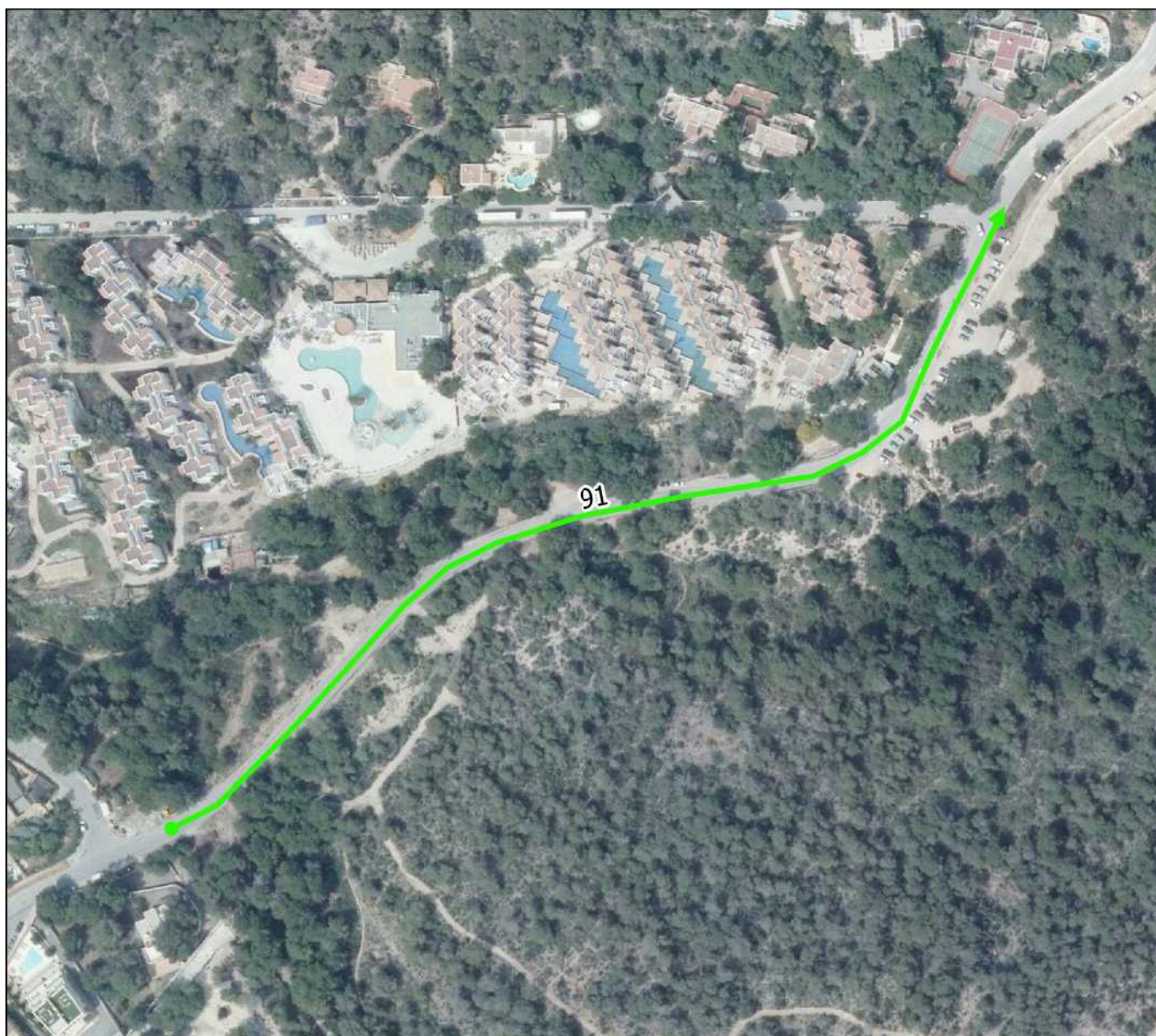
Aparce en ortofoto de 1956: No.

Aparce en cartografía catastral antigua: No.

Aparce en cartografía catastral actual: Sin datos.

Observaciones de revisión: Tramo en rústico procedente del anteriormente inventariado 73.

Superposición sobre el inventario anterior de caminos



Plano situación

Nombre actual: CALLE SEGOVIA

Nombre propuesto: CAMI SEGOVIA

Nº Revisión: 92

Características geométricas del camino:

Longitud aproximada: 174 m

Ancho medio: 7 m

Coordenada inicio (ETRS89 UTM 31): 351109, 4313651 m

Coordenada fin (ETRS89 UTM 31): 351272, 4313709 m



Plano de detalle



0 20 40 60 80 m



Otras características del camino:

Nº Inventario:

Nº Inventario anterior:

Pavimentado: Si.

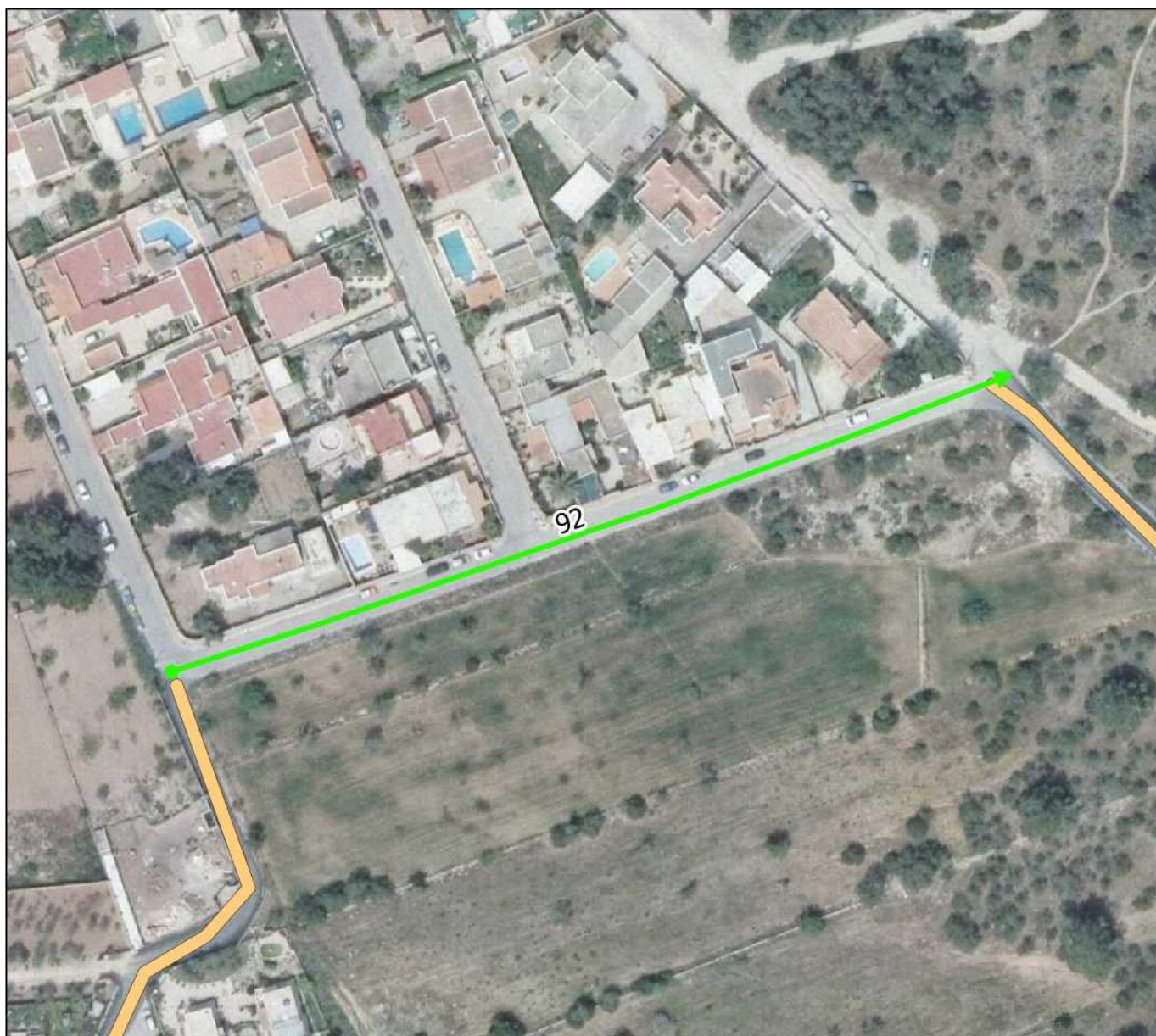
Aparce en ortofoto de 1956: No.

Aparce en cartografía catastral antigua: No.

Aparce en cartografía catastral actual: Si.

Observaciones de revisión: Tramo de vial asfaltado que da salida a nucleo urbano. Se propone su inclusión en el Inventario Municipal de Caminos.

Superposición sobre el inventario anterior de caminos



Plano situación

Nombre actual:

Nombre propuesto: CAMI VELL DE CUBELLS

Nº Revisión: 93

Características geométricas del camino:

Longitud aproximada: 1232 m

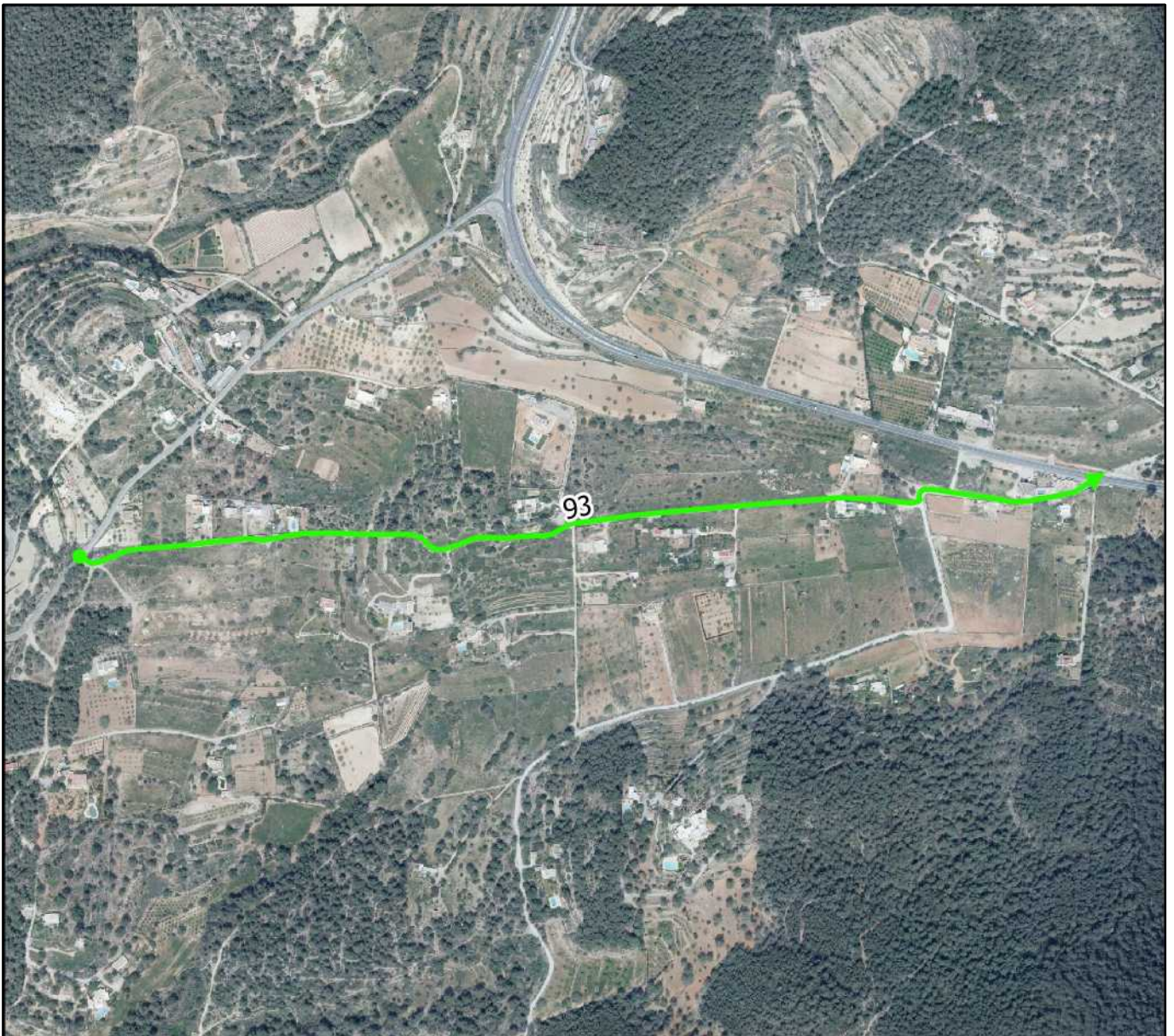
Ancho medio: 4 m

Coordenada inicio (ETRS89 UTM 31): 353392, 4306989 m

Coordenada fin (ETRS89 UTM 31): 354586, 4307077 m



Plano de detalle



0 100 200 300 400 m



Otras características del camino:

Nº Inventario:

Nº Inventario anterior:

Pavimentado: No.

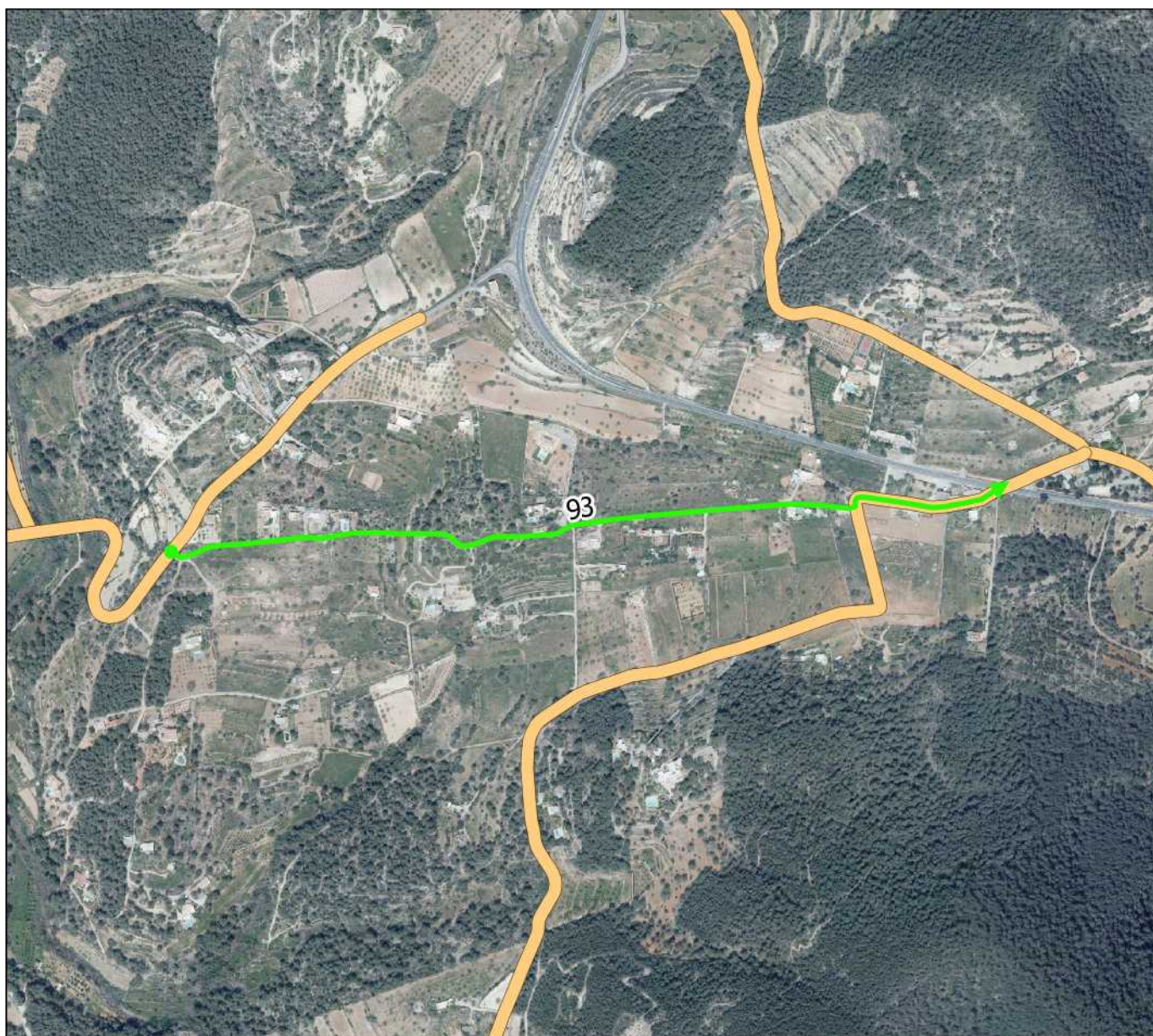
Aparce en ortofoto de 1956: Si.

Aparce en cartografía catastral antigua: Si.

Aparce en cartografía catastral actual: Si.

Observaciones de revisión: Camino de tierra. Se propone su inclusión en el Inventario Municipal de Caminos.

Superposición sobre el inventario anterior de caminos



Plano situación

Nombre actual:

Nombre propuesto: CAMI DE CAS TRONTOI

Nº Revisión: 94



Características geométricas del camino:

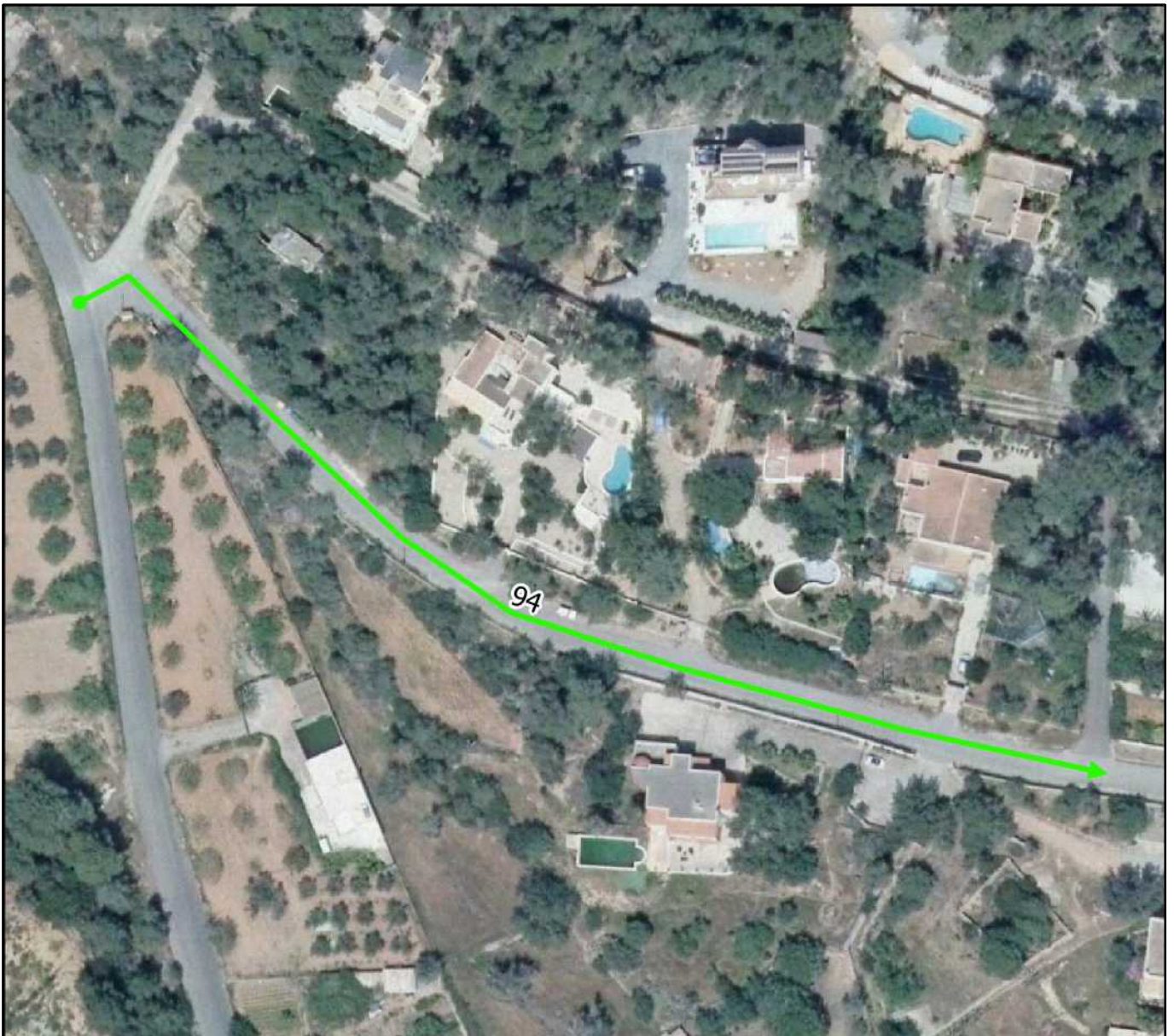
Longitud aproximada: 208 m

Ancho medio: 6 m

Coordenada inicio (ETRS89 UTM 31): 357871, 4307052 m

Coordenada fin (ETRS89 UTM 31): 358051, 4306969 m

Plano de detalle



0 20 40 60 80 m



Otras características del camino:

Nº Inventario:

Nº Inventario anterior:

Pavimentado: Si.

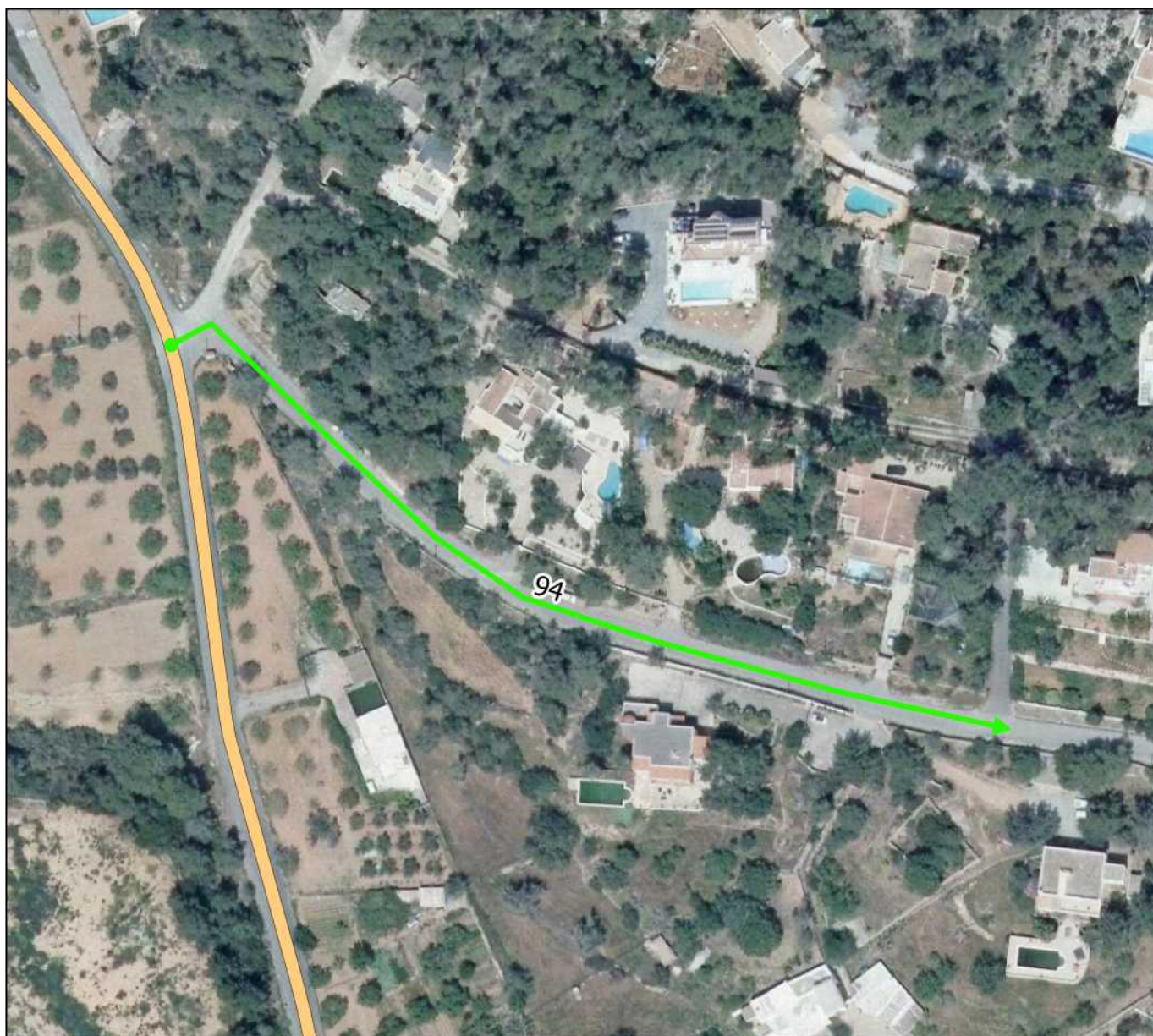
Aparce en ortofoto de 1956: Si.

Aparce en cartografía catastral antigua: Si.

Aparce en cartografía catastral actual: No.

Observaciones de revisión: Camino asfaltado. Se incluye el tramo hasta la red de abastecimiento municipal. Se propone su inclusión en el Inventario Municipal de Caminos.

Superposición sobre el inventario anterior de caminos



Plano situación

Nombre actual:

Nombre propuesto: CAMI DES TORRENT DE SA FONT

Nº Revisión: 95

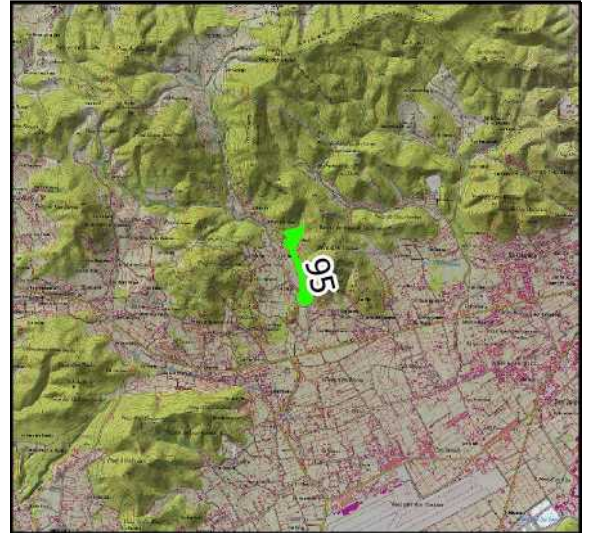
Características geométricas del camino:

Longitud aproximada: 846 m

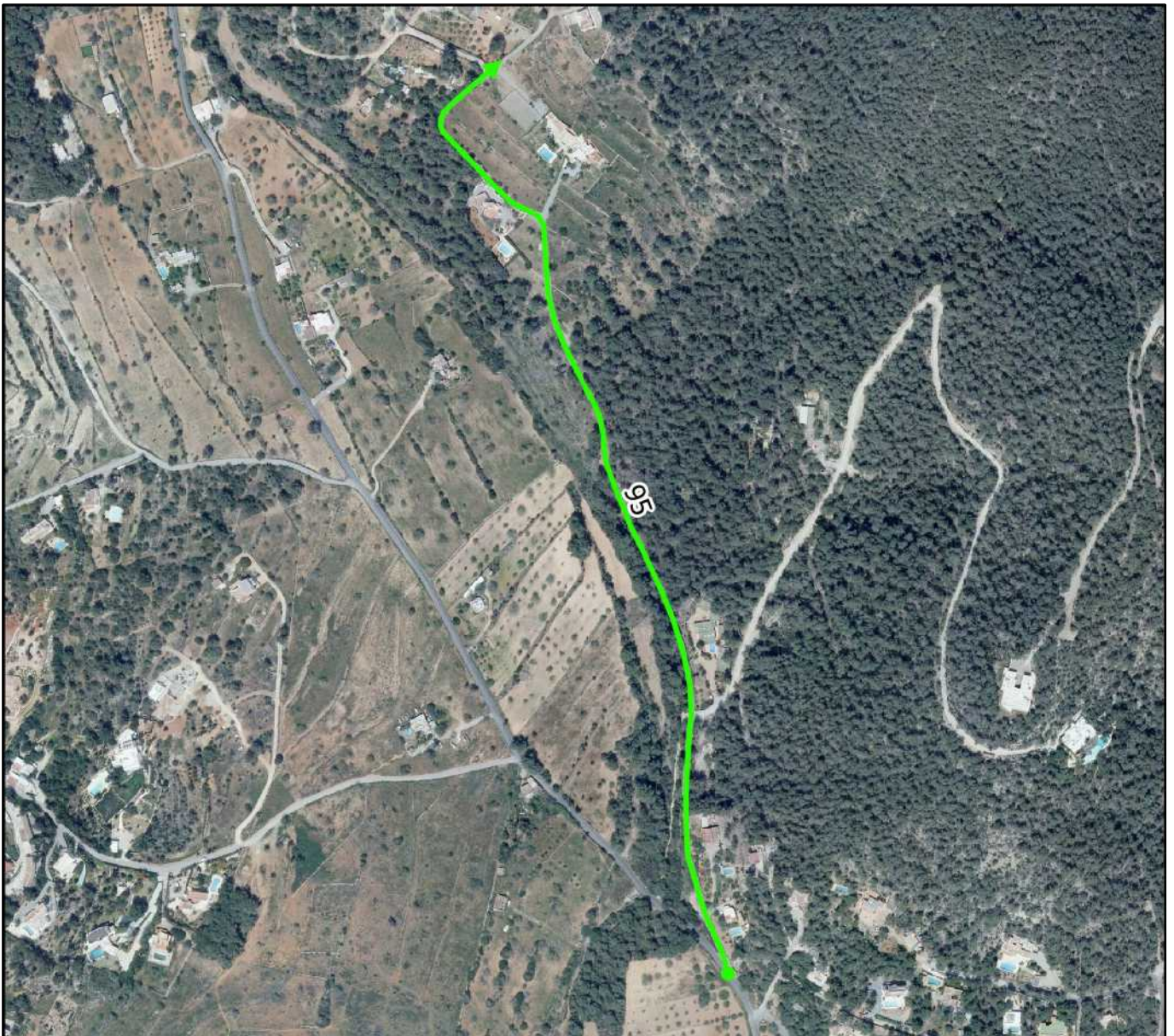
Ancho medio: 5 m

Coordenada inicio (ETRS89 UTM 31): 357851, 4307089 m

Coordenada fin (ETRS89 UTM 31): 357647, 4307849 m



Plano de detalle



0 100 200 300 400 m



Otras características del camino:

Nº Inventario:

Nº Inventario anterior:

Pavimentado: Si.

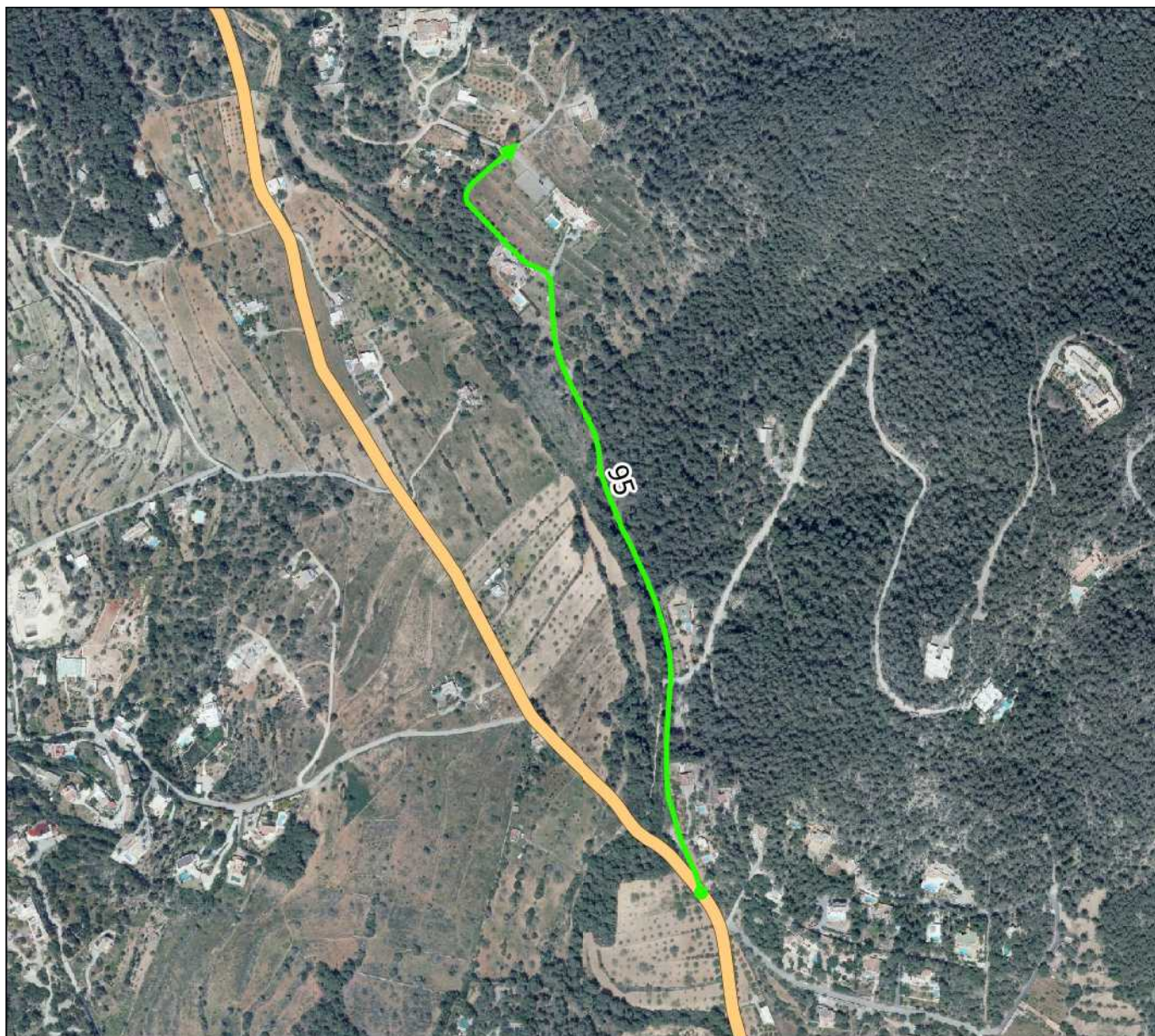
Aparce en ortofoto de 1956: No.

Aparce en cartografía catastral antigua: No de forma clara.

Aparce en cartografía catastral actual: Si.

Observaciones de revisión: Camino asfaltado por la Corporación. Se propone su inclusión en el Inventario Municipal de Caminos.

Superposición sobre el inventario anterior de caminos



Nombre actual:

Otras características del camino:

Nº Inventario:

Nº Inventario anterior:

Pavimentado: Si.

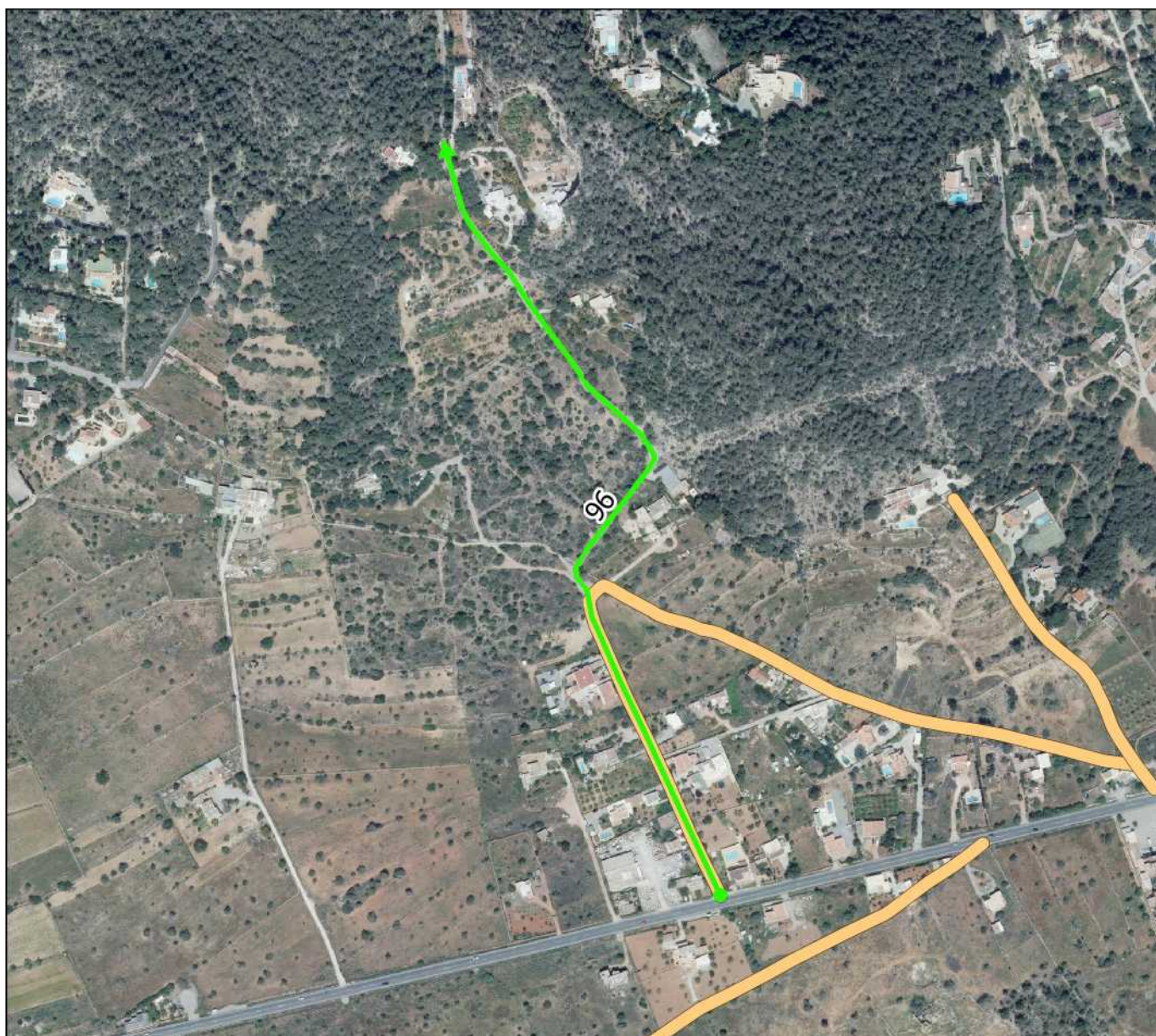
Aparce en ortofoto de 1956: No.

Aparce en cartografía catastral antigua: No.

Aparce en cartografía catastral actual: Si.

Observaciones de revisión: Tramo de vial asfaltado que da acceso a grupo de viviendas. Se incluye su trazado hasta las infraestructuras municipales de suministro de agua. Se propone su inclusión en el Inventario Municipal de Caminos.

Superposición sobre el inventario anterior de caminos

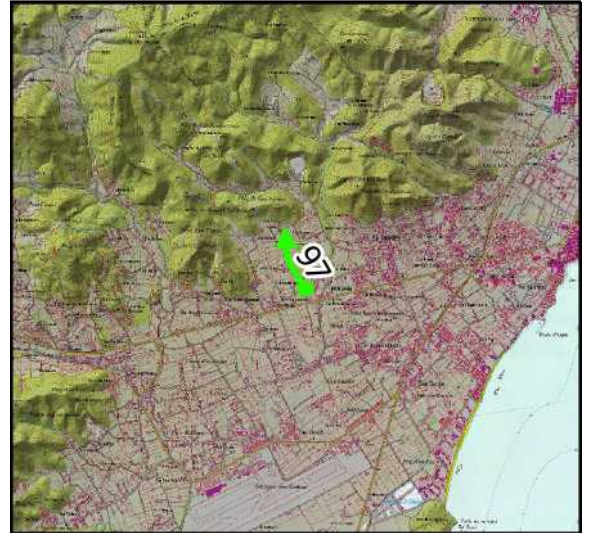


Plano situación

Nombre actual:

Nombre propuesto: CAMI D'ES POU DE CAS PERETA

Nº Revisión: 97



Características geométricas del camino:

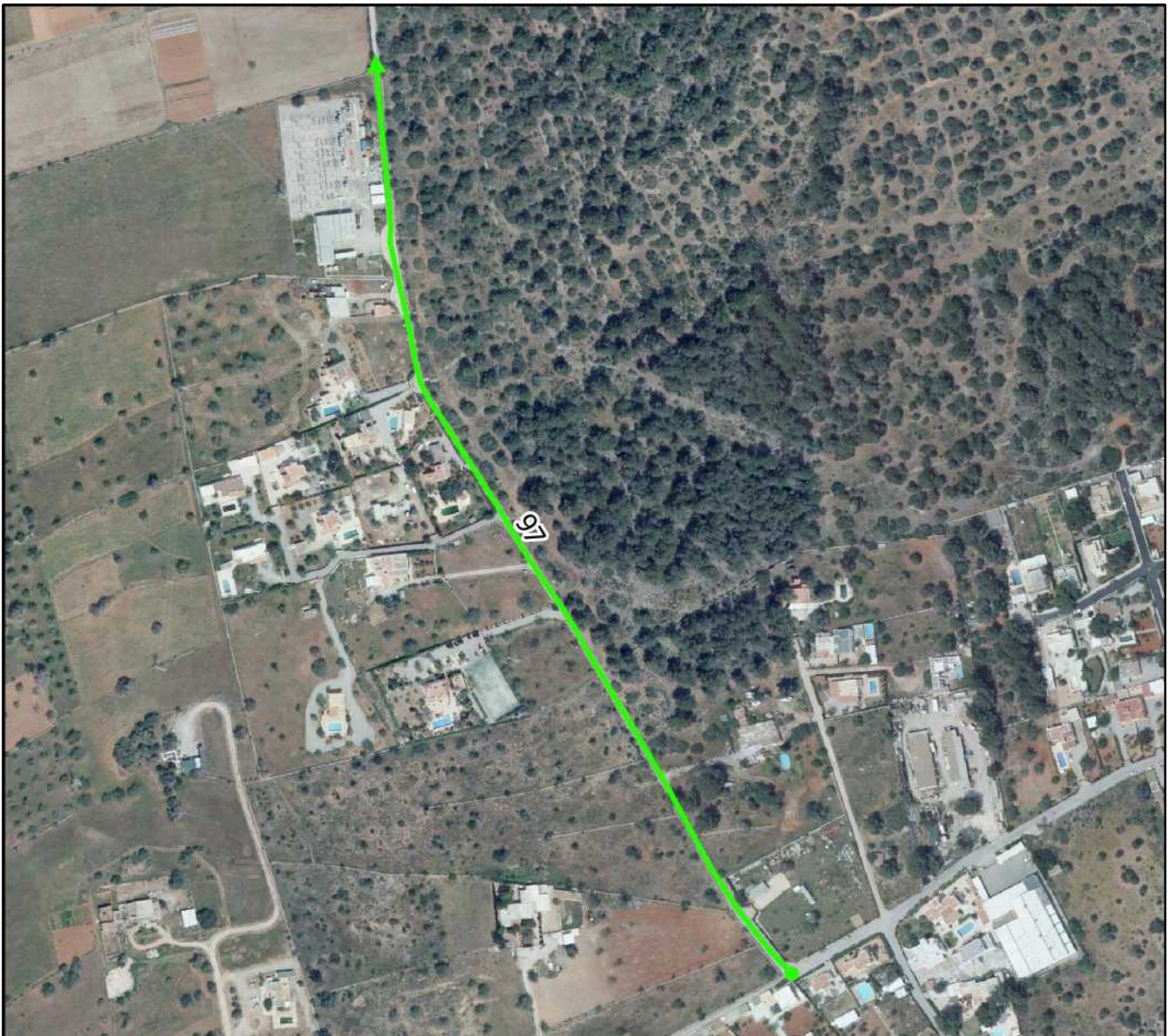
Longitud aproximada: 607 m

Ancho medio: 4 m

Coordenada inicio (ETRS89 UTM 31): 359646, 4306964 m

Coordenada fin (ETRS89 UTM 31): 359397, 4307503 m

Plano de detalle



0 90 180 270 360 m



Otras características del camino:

Nº Inventario:

Nº Inventario anterior:

Pavimentado: Si.

Aparce en ortofoto de 1956: Si.

Aparce en cartografía catastral antigua: Si.

Aparce en cartografía catastral actual: Si.

Observaciones de revisión: Tramo de vial que se propone incluir dado que dicho vial da acceso a un pozo municipal y por el mismo discurren infraestructuras hídricas. Se propone su inclusión en el Inventario Municipal de Caminos.

Superposición sobre el inventario anterior de caminos



Plano situación

Nombre actual:

Nombre propuesto: CAMI DES POU CAS ORVAYS

Nº Revisión: 98



Características geométricas del camino:

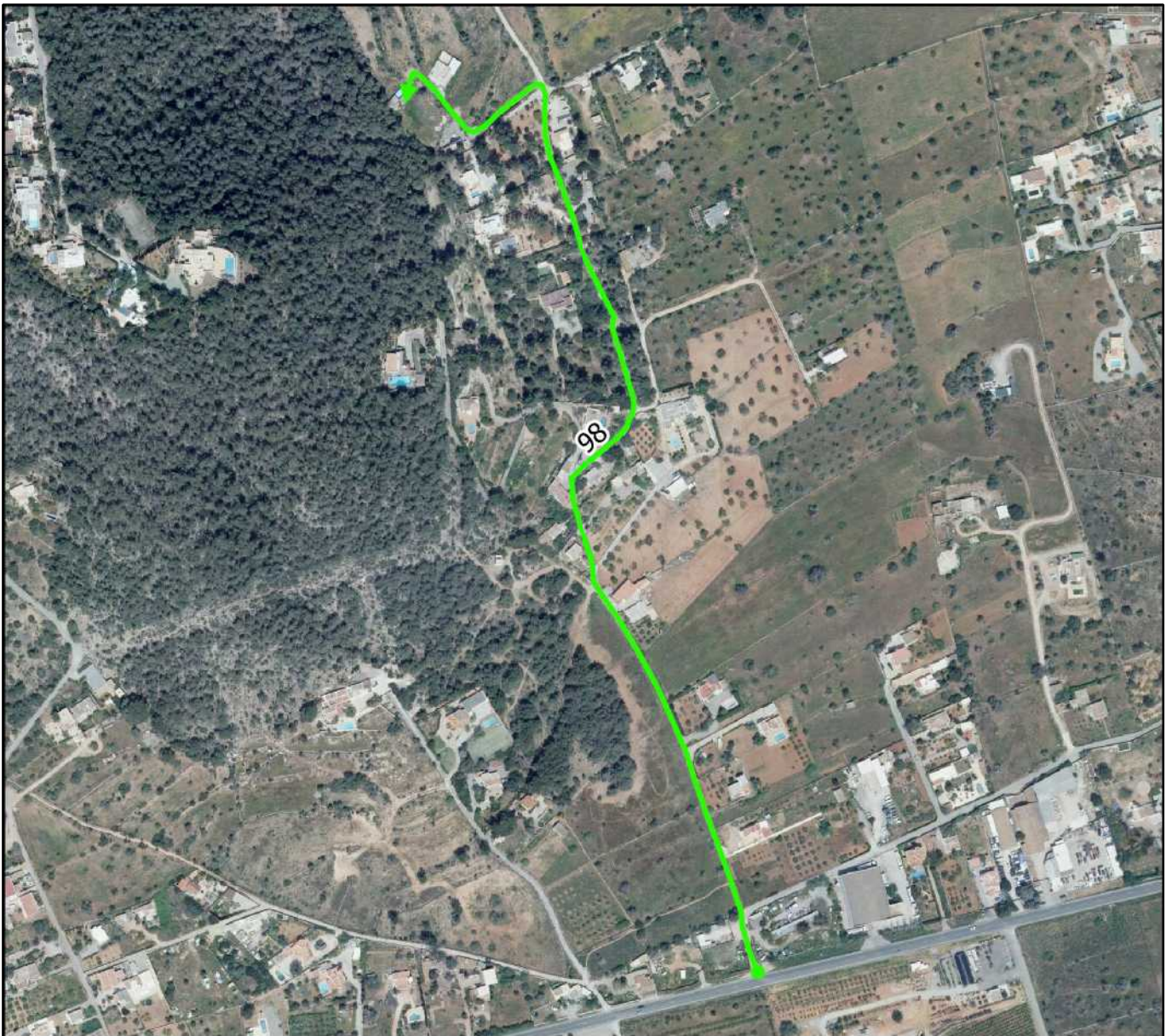
Longitud aproximada: 889 m

Ancho medio: 4 m

Coordenada inicio (ETRS89 UTM 31): 359098, 4306644 m

Coordenada fin (ETRS89 UTM 31): 358828, 4307325 m

Plano de detalle



0 100 200 300 400 m



Otras características del camino:

Nº Inventario:

Nº Inventario anterior:

Pavimentado: Si.

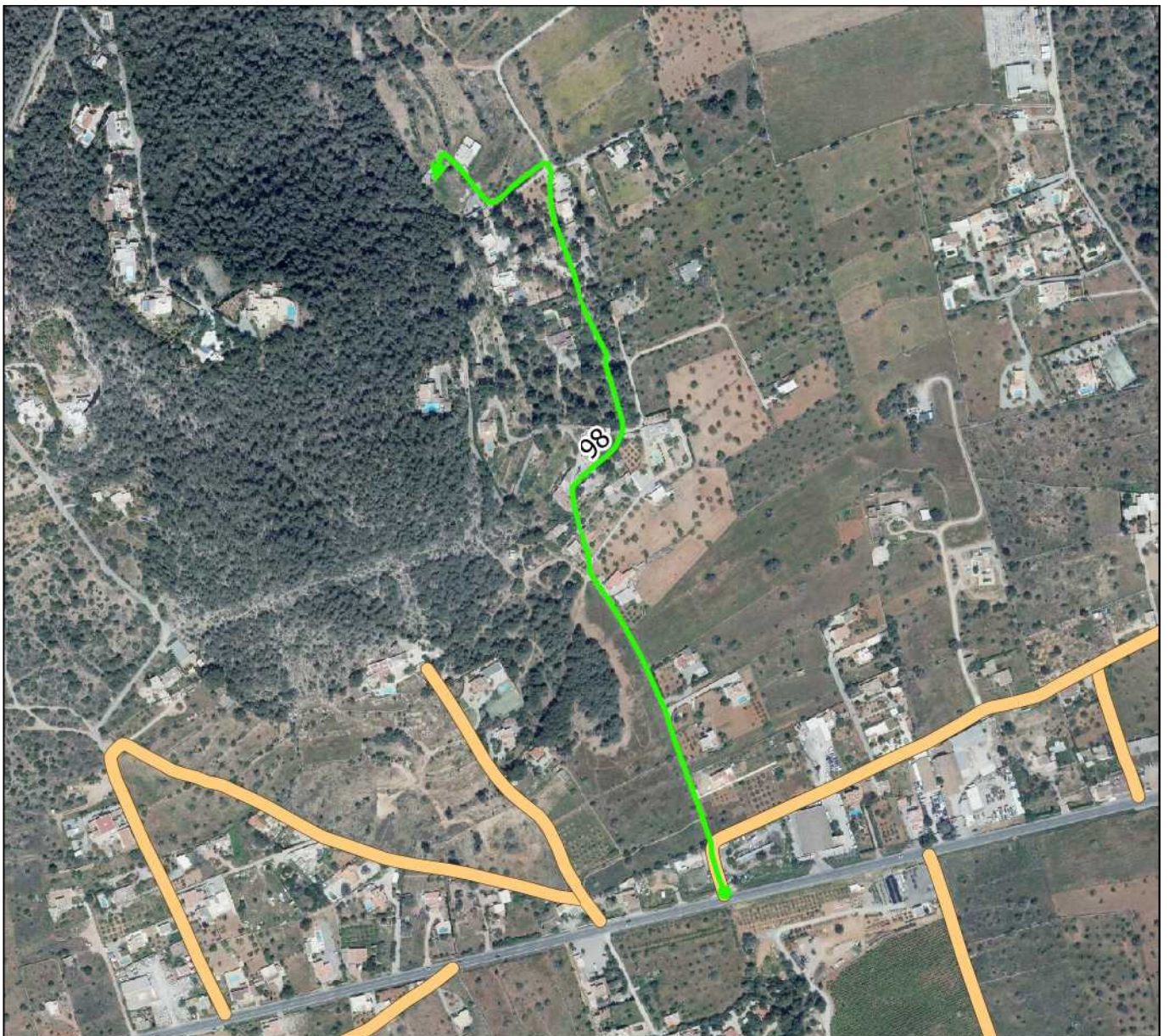
Aparece en ortofoto de 1956: Parcialmente.

Aparece en cartografía catastral antigua: Si.

Aparece en cartografía catastral actual: Si.

Observaciones de revisión: Tramo de vial que se propone incluir dado que dicho vial da acceso a un pozo municipal y por el mismo discurren infraestructuras hídricas. Se propone su inclusión en el Inventario Municipal de Caminos.

Superposición sobre el inventario anterior de caminos



Plano situación

Nombre actual: BAIX D'ESCALO

Nombre propuesto:

Nº Revisión: 99

Características geométricas del camino:

Longitud aproximada: 2043 m

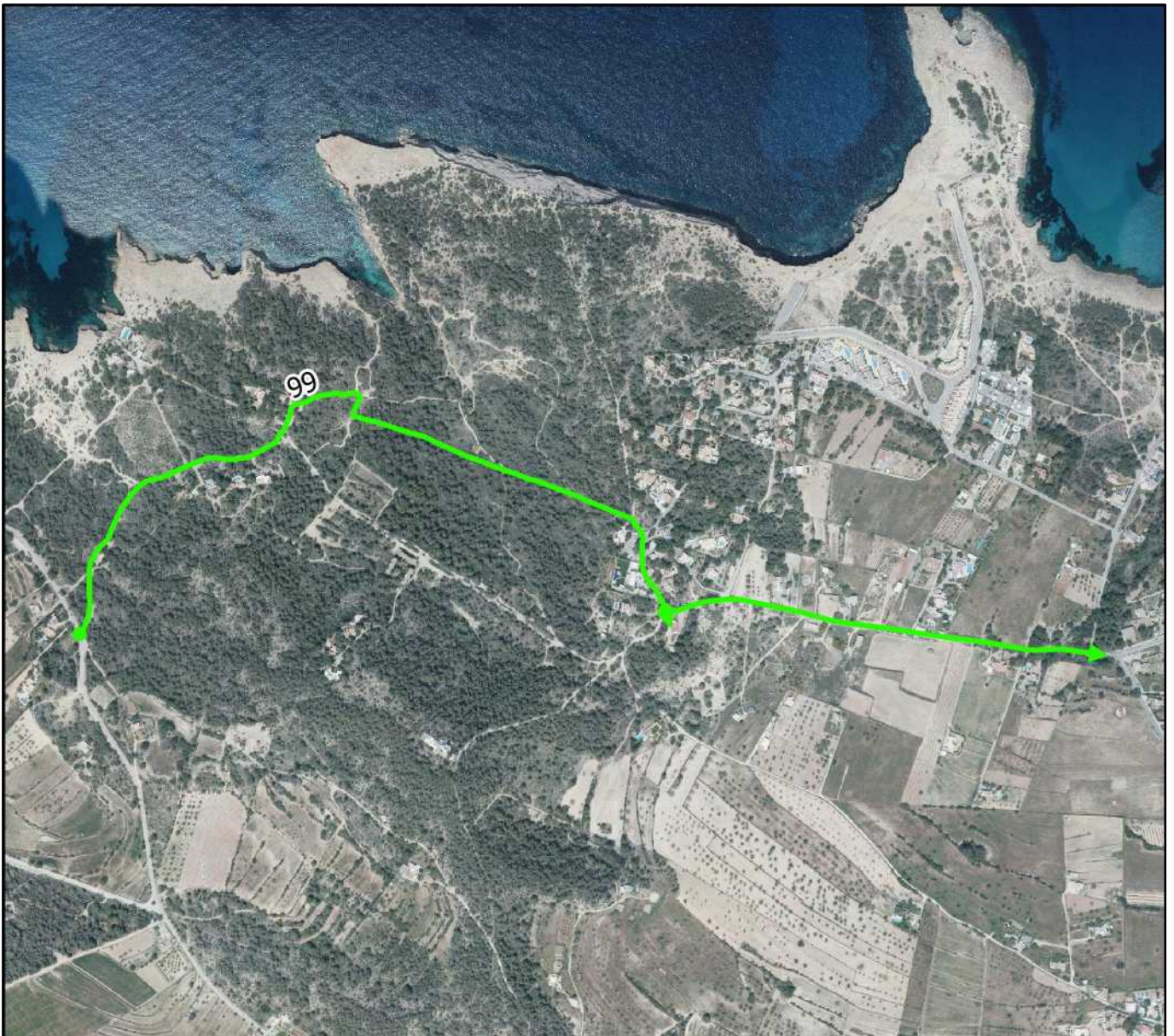
Ancho medio: 4 m

Coordenada inicio (ETRS89 UTM 31): 347993, 4313999 m

Coordenada fin (ETRS89 UTM 31): 349610, 4313969 m



Plano de detalle



0 200 400 600 800 m



Otras características del camino:

Nº Inventario: 1-1B/000005

Nº Inventario anterior: 5

Pavimentado: No.

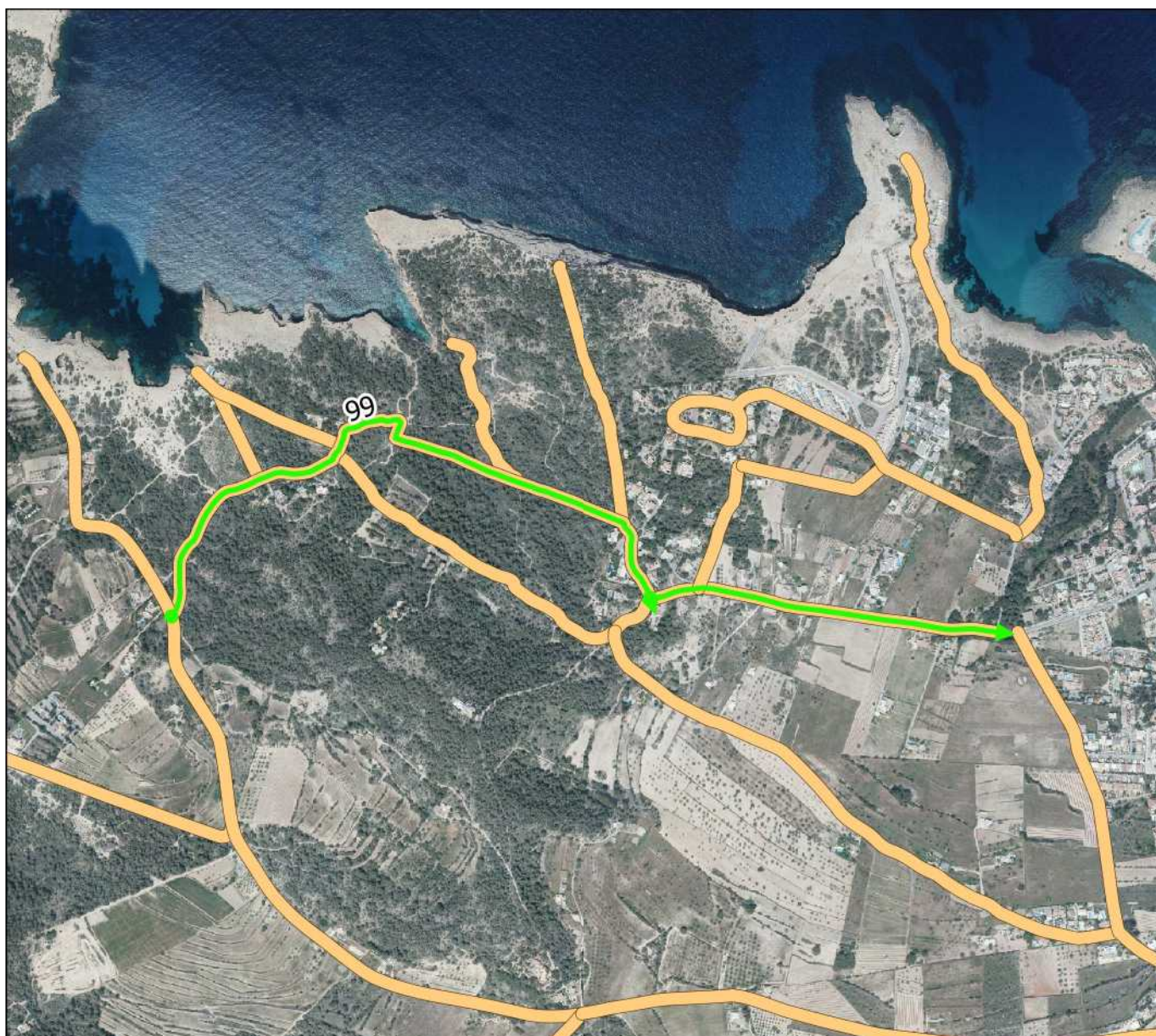
Aparece en ortofoto de 1956: Si parcialmente.

Aparece en cartografía catastral antigua: Si.

Aparece en cartografía catastral actual: Si.

Observaciones de revisión: Camino de tierra. Aparece en cartografía antigua.

Superposición sobre el inventario anterior de caminos



Plano situación

Nombre actual:

Nombre propuesto:

Nº Revisión: 100

Características geométricas del camino:

Longitud aproximada: 664 m

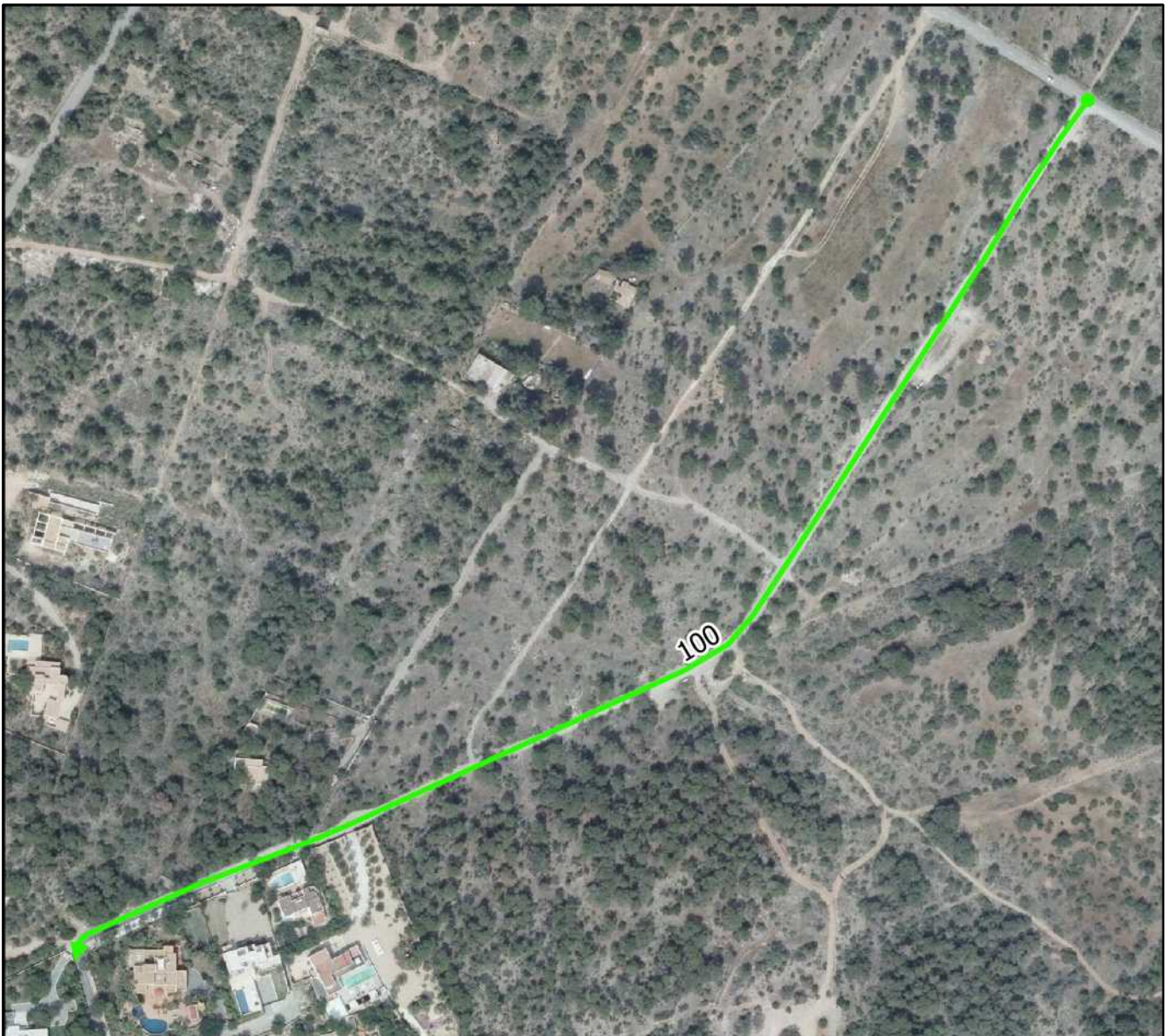
Ancho medio: 4 m

Coordenada inicio (ETRS89 UTM 31): 346824, 4313533 m

Coordenada fin (ETRS89 UTM 31): 346334, 4313124 m



Plano de detalle



0 70 140 210 280 m



Otras características del camino:

Nº Inventario:

Nº Inventario anterior:

Pavimentado: No.

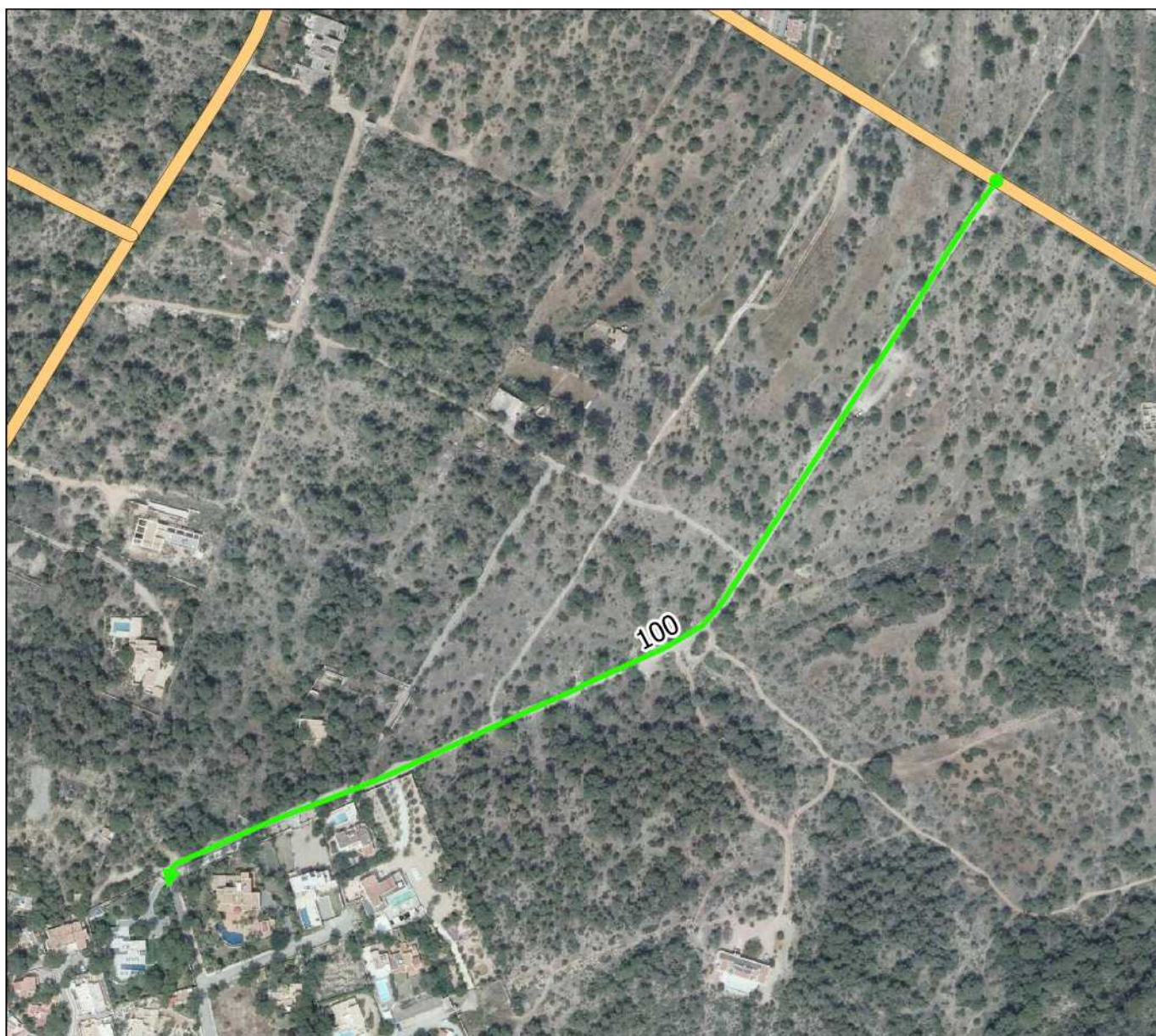
Aparce en ortofoto de 1956: No.

Aparce en cartografía catastral antigua:

Aparce en cartografía catastral actual: Si parcialmente.

Observaciones de revisión: Tramo de tierra que une un vial asfaltado con un núcleo urbano dándole acceso.

Superposición sobre el inventario anterior de caminos



Plano situación

Nombre actual:

Nombre propuesto: CAMI DE SA TORRE D'EN
ROVIRA

Nº Revisión: 101

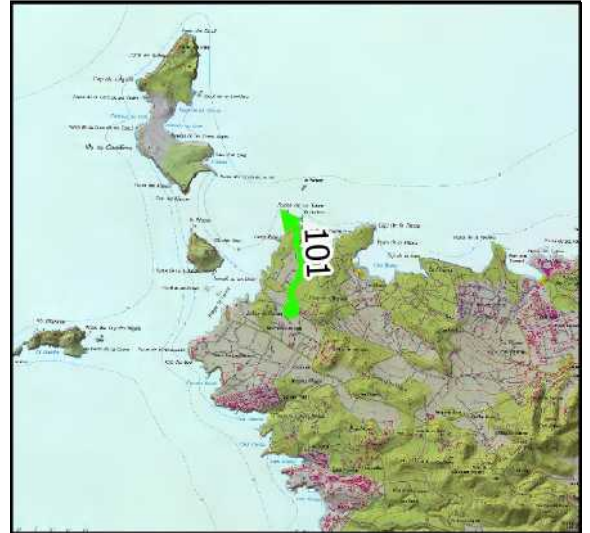
Características geométricas del camino:

Longitud aproximada: 1297 m

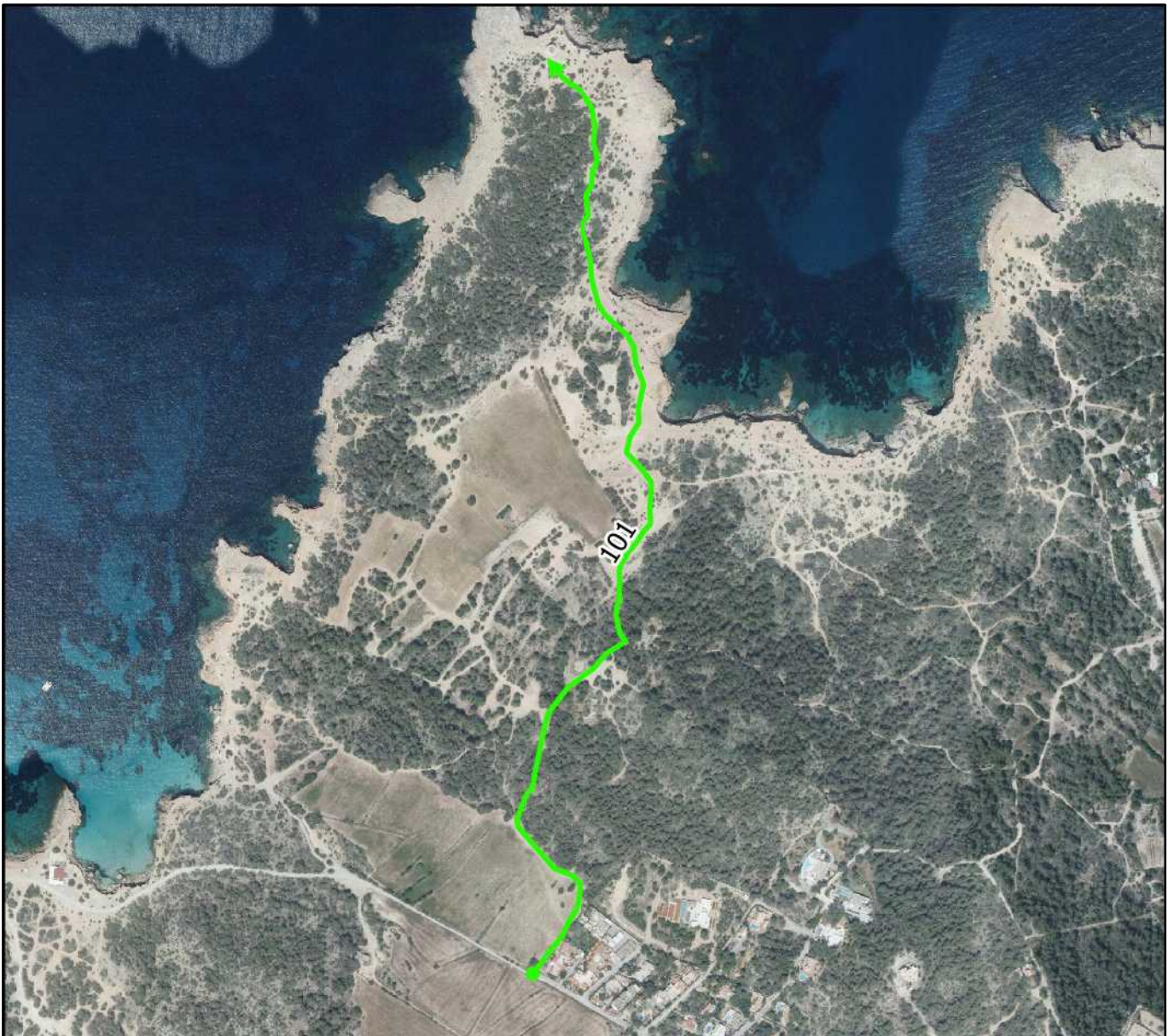
Ancho medio: 6 m

Coordenada inicio (ETRS89 UTM 31): 346687, 4314101 m

Coordenada fin (ETRS89 UTM 31): 346718, 4315215 m



Plano de detalle



0 100 200 300 400 m



Otras características del camino:

Nº Inventario:

Nº Inventario anterior:

Pavimentado: No.

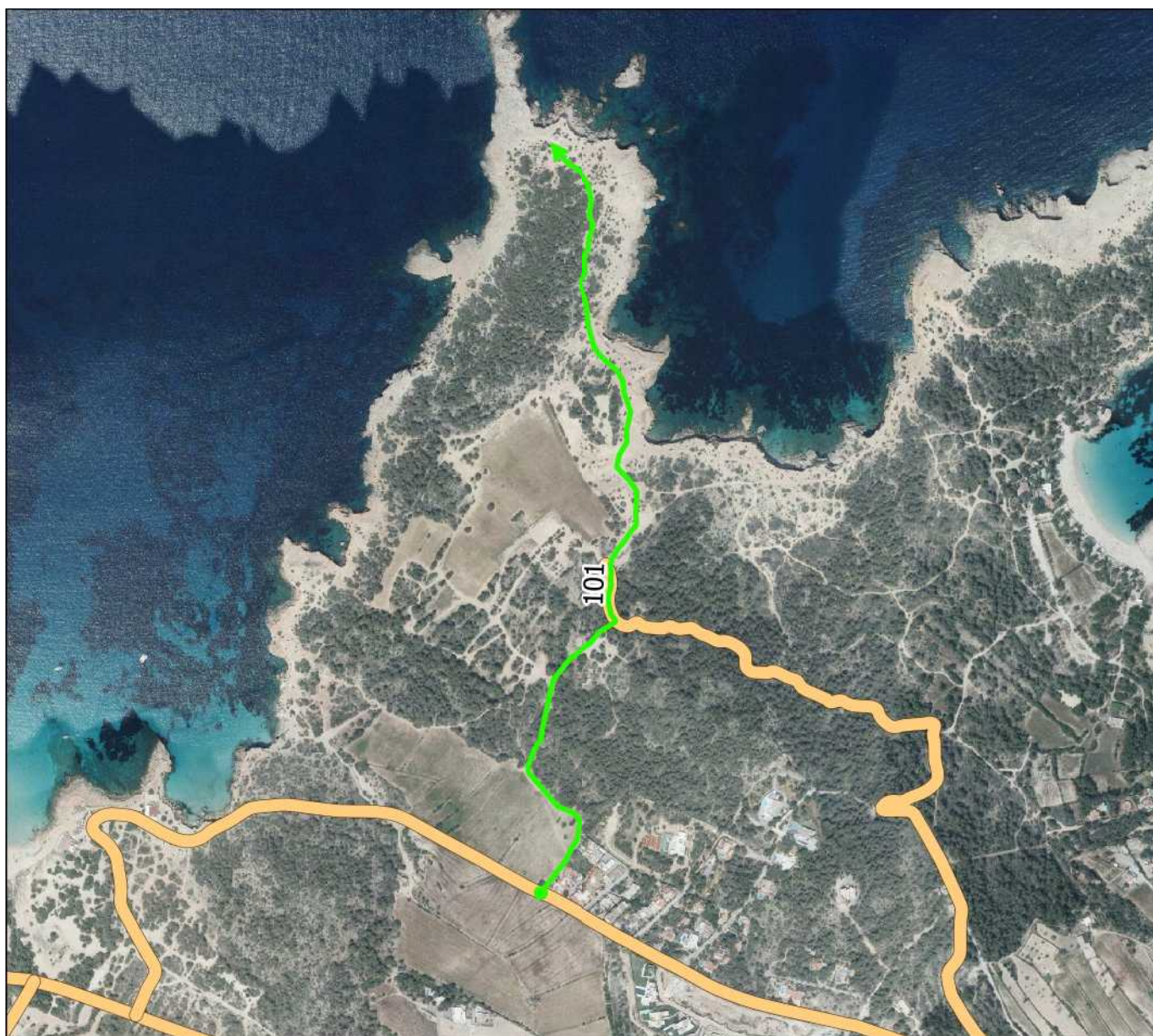
Aparce en ortofoto de 1956: No.

Aparce en cartografía catastral antigua:

Aparce en cartografía catastral actual: No.

Observaciones de revisión: Camino arreglado recientemente por la Corporación y que da acceso a la Torre d'en Rovira. Se propone su inclusión en el Inventario Municipal de Caminos sustituyendo el anterior existente en el Inventario Municipal.

Superposición sobre el inventario anterior de caminos



Plano situación

Nombre actual: DE CALA D'HORT

Nombre propuesto: CAMI DE CALA D'HORT SUD

Nº Revisión: 102

Características geométricas del camino:

Longitud aproximada: 4665 m

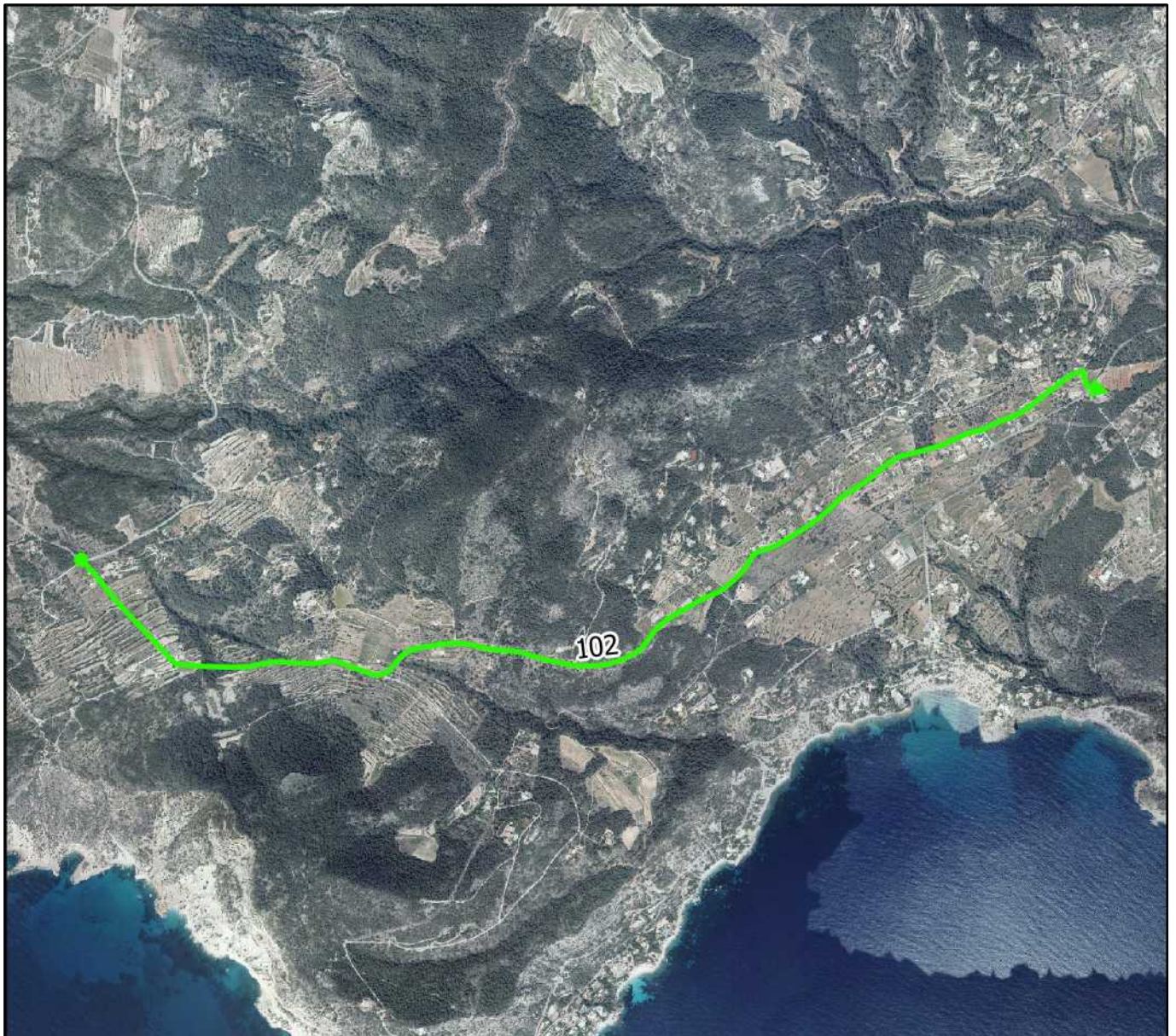
Ancho medio: 4 m

Coordenada inicio (ETRS89 UTM 31): 346747, 4305330 m

Coordenada fin (ETRS89 UTM 31): 350750, 4306011 m



Plano de detalle



0 600 1200 1800 2400 m



Otras características del camino:

Nº Inventario: 1-1B/000285

Nº Inventario anterior: 283

Pavimentado: Si. Su tramo inicial no está asfaltado.

Aparce en ortofoto de 1956: Si.

Aparce en cartografía catastral antigua: No.

Aparce en cartografía catastral actual: Si.

Observaciones de revisión: Camino asfaltado que da acceso a Cala d'Hort. Su tramo inicial no está asfaltado, pero es su trazado original. Actualmente para acceder a Cala d'Hort se ha habilitado un tramo asfaltado que es el camino 28302 que anteriormente no existía. Se propone eliminar el tramo de vial inventariado 15103 por ser un tramo de enlace innecesario e incorporarlo a este. (Véase prpouestas fichas baja).

Superposición sobre el inventario anterior de caminos



Plano situación

Nombre actual:

Nombre propuesto: CAMI DE SA SERRA DE CAN CANTÓ

Nº Revisión: 103



Características geométricas del camino:

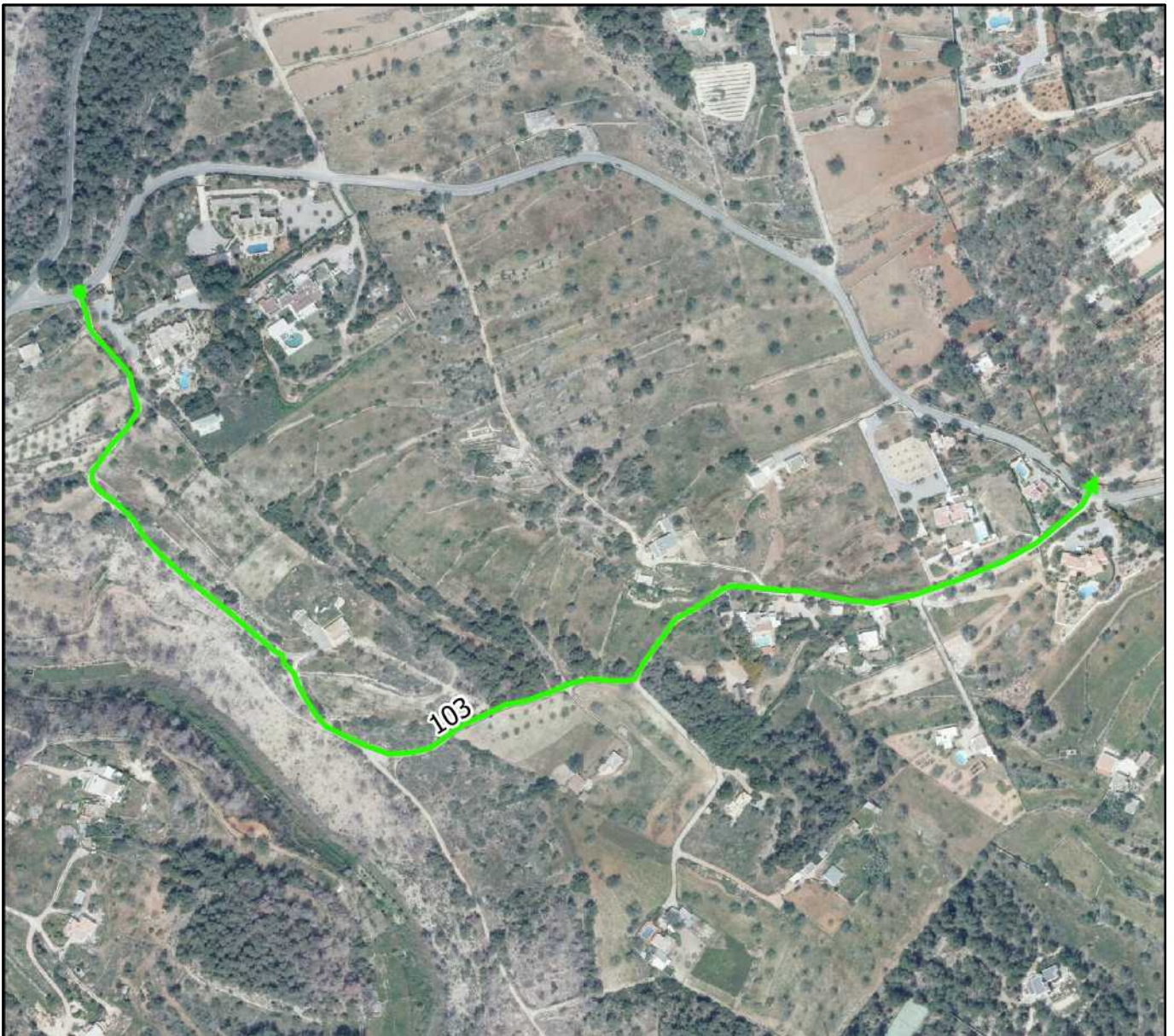
Longitud aproximada: 1021 m

Ancho medio: 4 m

Coordenada inicio (ETRS89 UTM 31): 351530, 4306744 m

Coordenada fin (ETRS89 UTM 31): 352252, 4306602 m

Plano de detalle



0 100 200 300 400 m



Otras características del camino:

Nº Inventario:

Nº Inventario anterior:

Pavimentado: No.

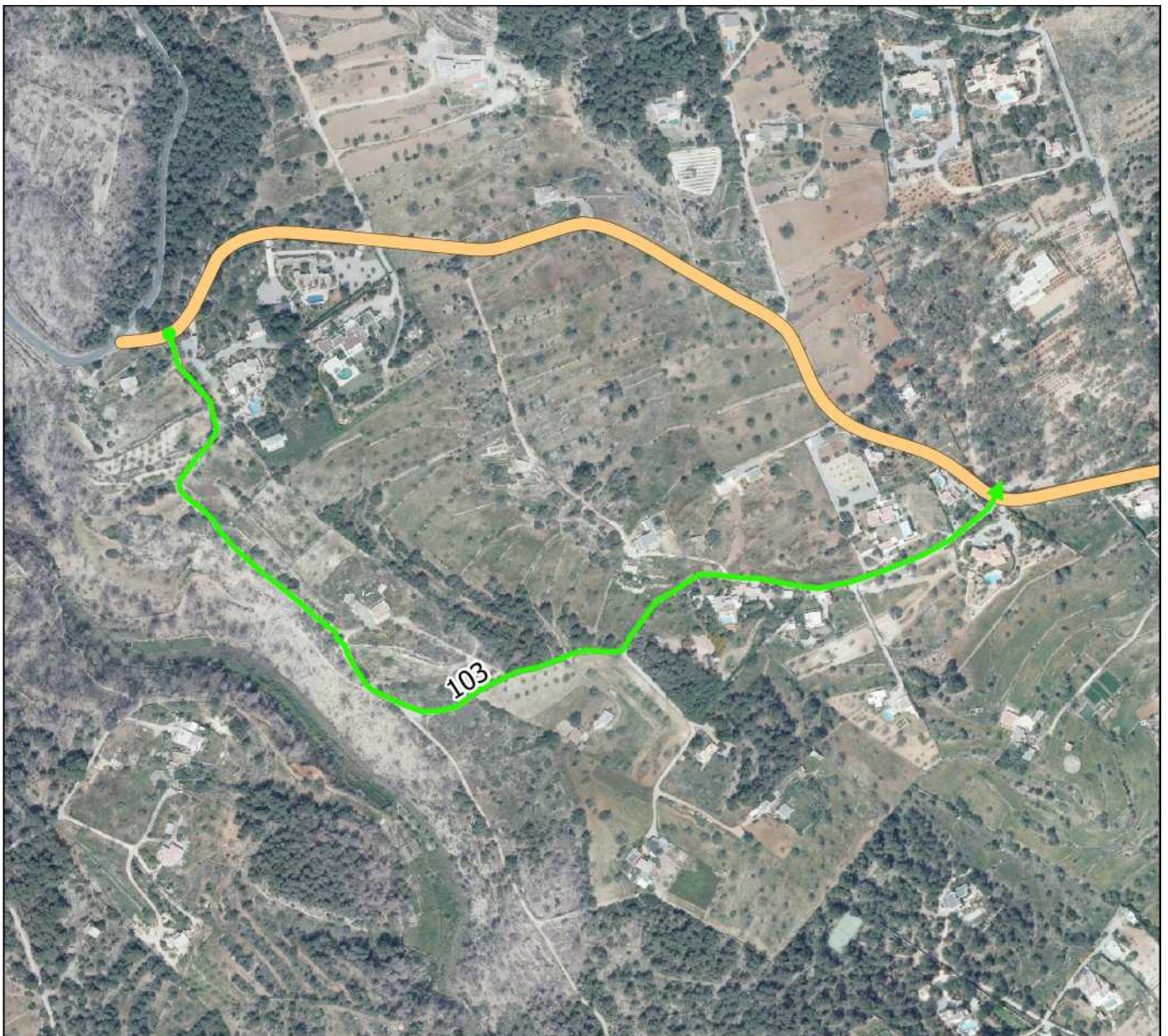
Aparece en ortofoto de 1956: Si.

Aparece en cartografía catastral antigua: No.

Aparece en cartografía catastral actual: Si.

Observaciones de revisión: Camino de tierra. Aparece en la foto de 1956. Por parte de él discurre red de abastecimiento de agua. Se ha localizado proyecto para la reparación de este vial del año 2005 (no se ejecutó). Se propone su inclusión en el Inventario Municipal de Caminos.

Superposición sobre el inventario anterior de caminos



Plano situación

Nombre actual: DE SA CAPELLETA

Nombre propuesto:

Nº Revisión: 104

Características geométricas del camino:

Longitud aproximada: 4764 m

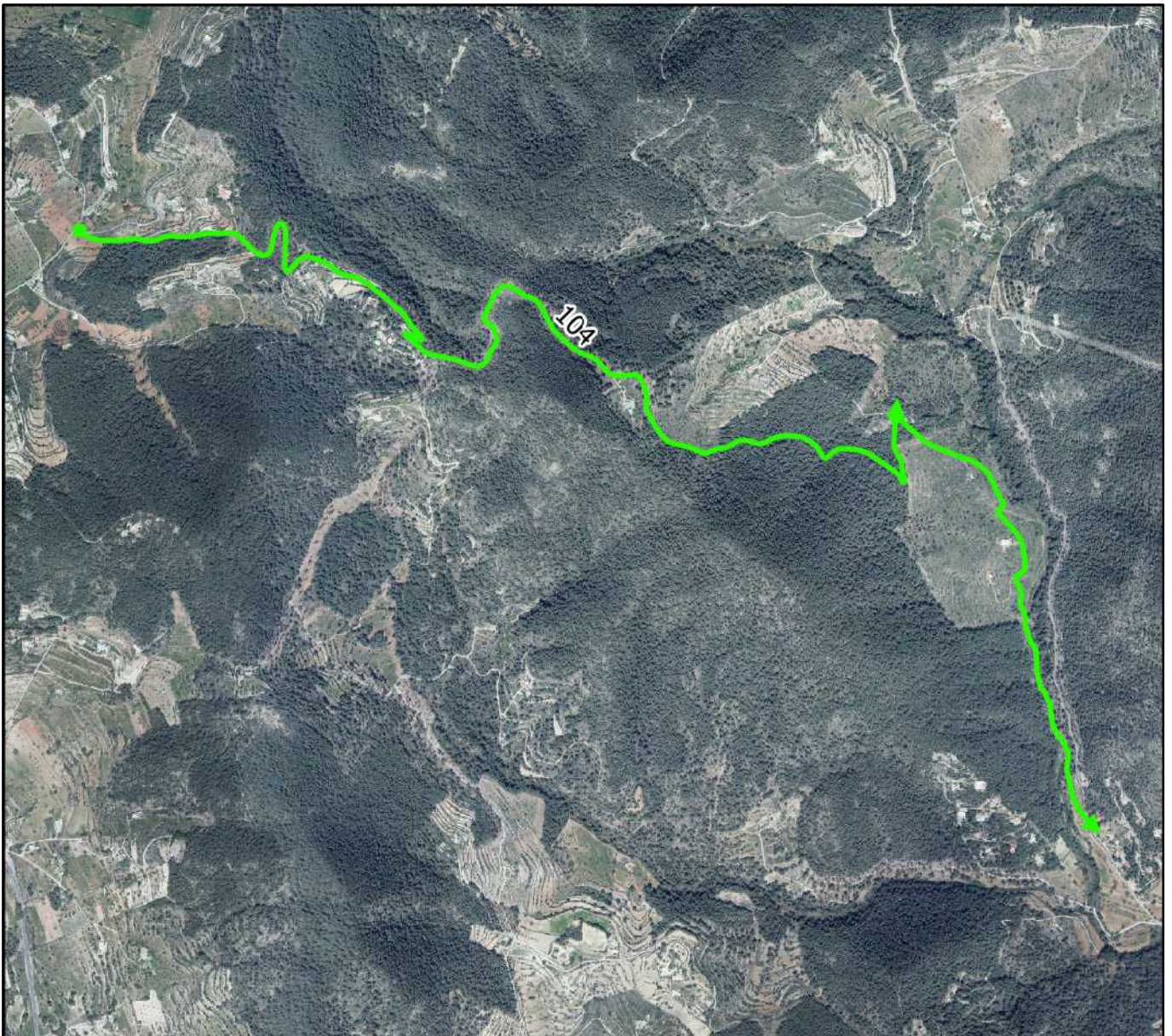
Ancho medio: 4 m

Coordenada inicio (ETRS89 UTM 31): 354147, 4310096 m

Coordenada fin (ETRS89 UTM 31): 356914, 4308479 m



Plano de detalle



0 400 800 1200 1600 m



Otras características del camino:

Nº Inventario: 1-1B/000125

Nº Inventario anterior: 123

Pavimentado: No.

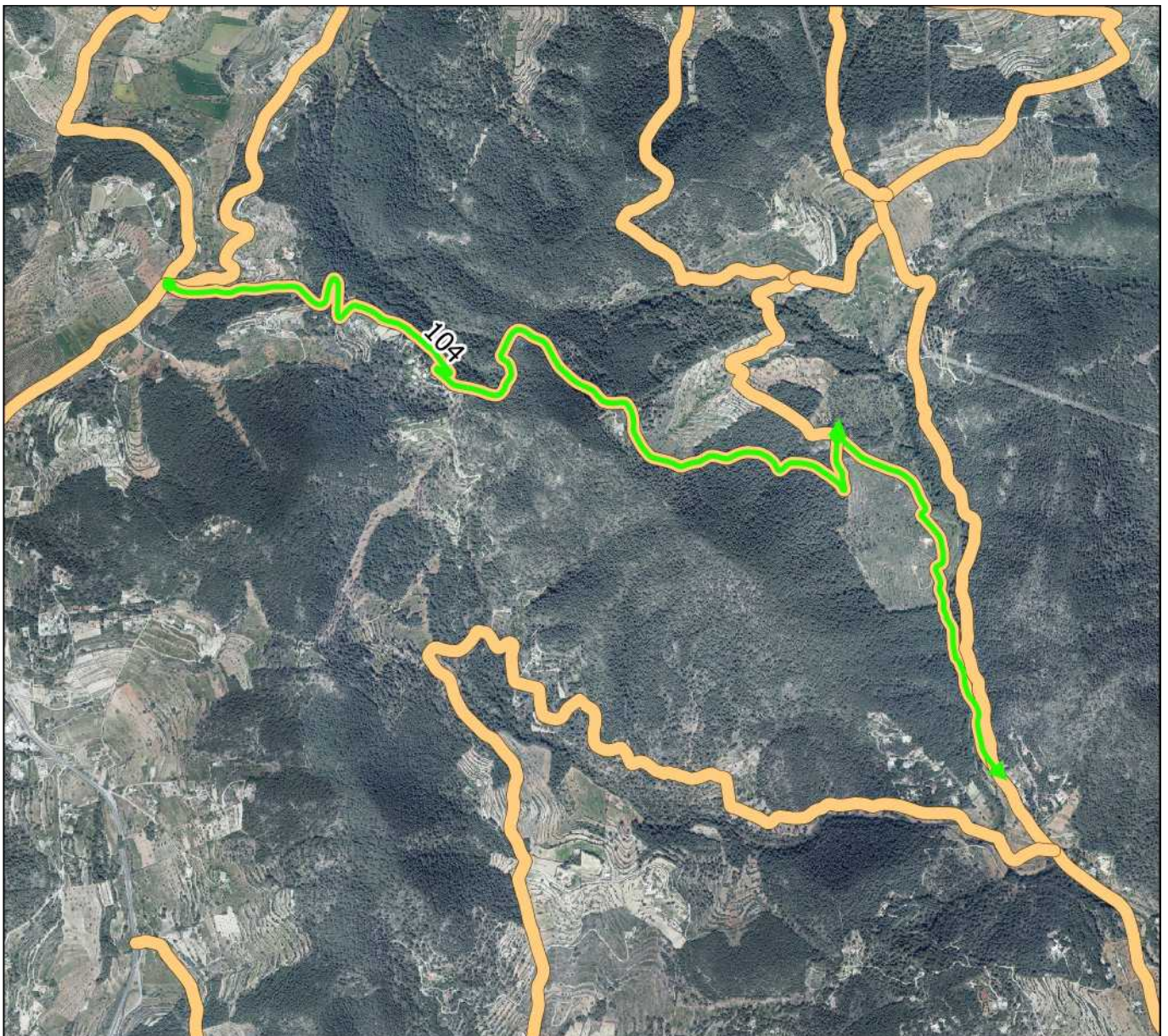
Aparece en ortofoto de 1956: Parcialmente. Ha cambiado trazado.

Aparece en cartografía catastral antigua: No.

Aparece en cartografía catastral actual: No.

Observaciones de revisión: Camino de tierra. Se ha incorporado al trazado de este camino, en su tramo final al Oeste, parte del vial incluido en el anterior inventario bajo el número 104 para darle continuidad dado que se ha considera proponer la baja del camino inventario con el número 104 del antiguo inventario.

Superposición sobre el inventario anterior de caminos



Plano situación

Nombre actual:

Nombre propuesto: CAMI DE SES JULIES

Nº Revisión: 105

Características geométricas del camino:

Longitud aproximada: 593 m


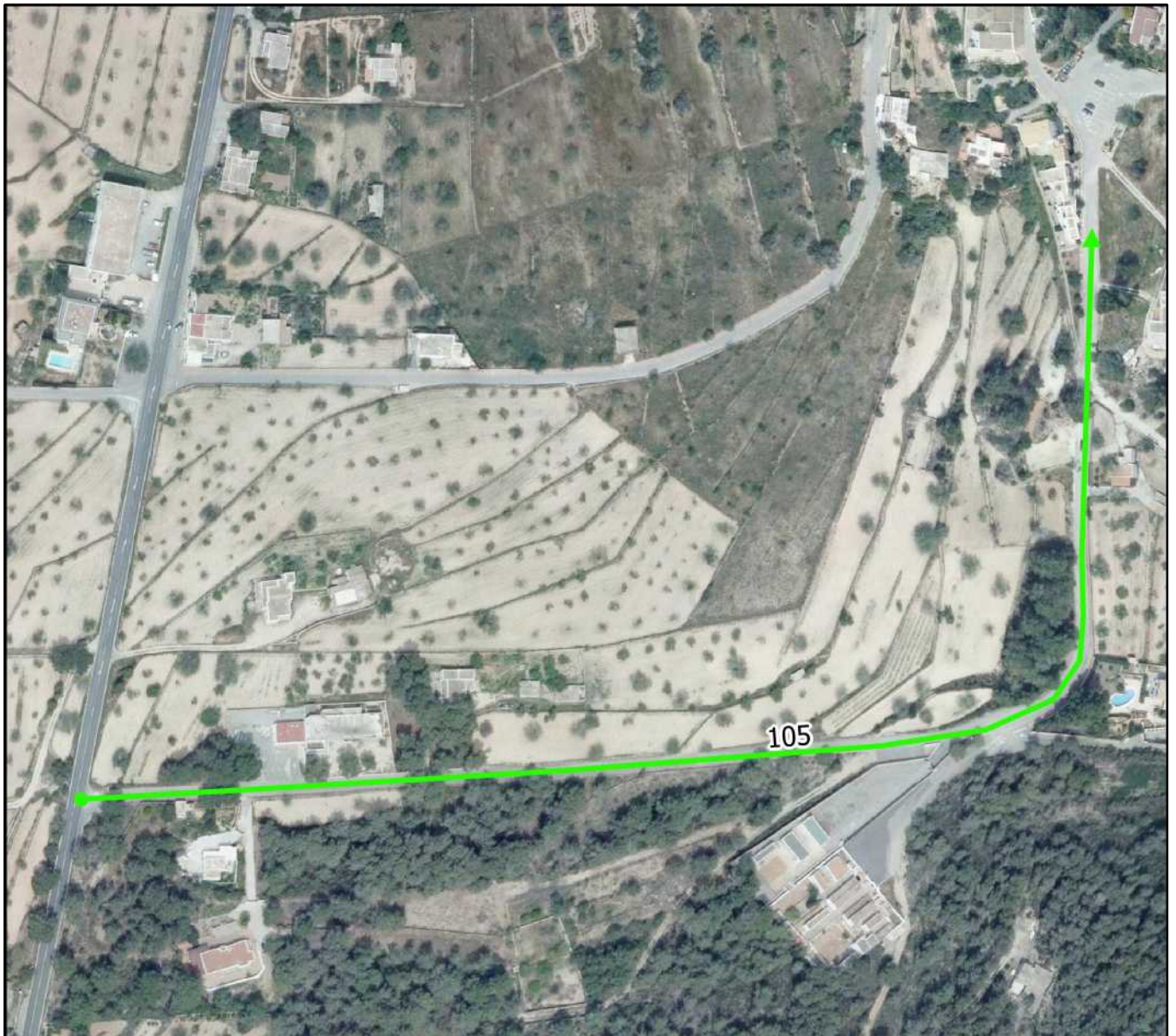
Ancho medio: 6 m

Coordenada inicio (ETRS89 UTM 31): 351771, 4311259 m

Coordenada fin (ETRS89 UTM 31): 352186, 4311485 m



Plano de detalle



Otras características del camino:

Nº Inventario:

Nº Inventario anterior:

Pavimentado: Si.

Aparce en ortofoto de 1956: Si.

Aparce en cartografía catastral antigua:

Aparce en cartografía catastral actual: Si.

Observaciones de revisión: vial de acceso a Sant Agustí no incluido en el anterior inventario. Se propone su inclusión en el Inventario Municipal de Caminos.

Superposición sobre el inventario anterior de caminos



Plano situación

Nombre actual:

Nombre propuesto: CAMI DE CAN CANTÓ

Nº Revisión: 106

Características geométricas del camino:

Longitud aproximada: 341 m

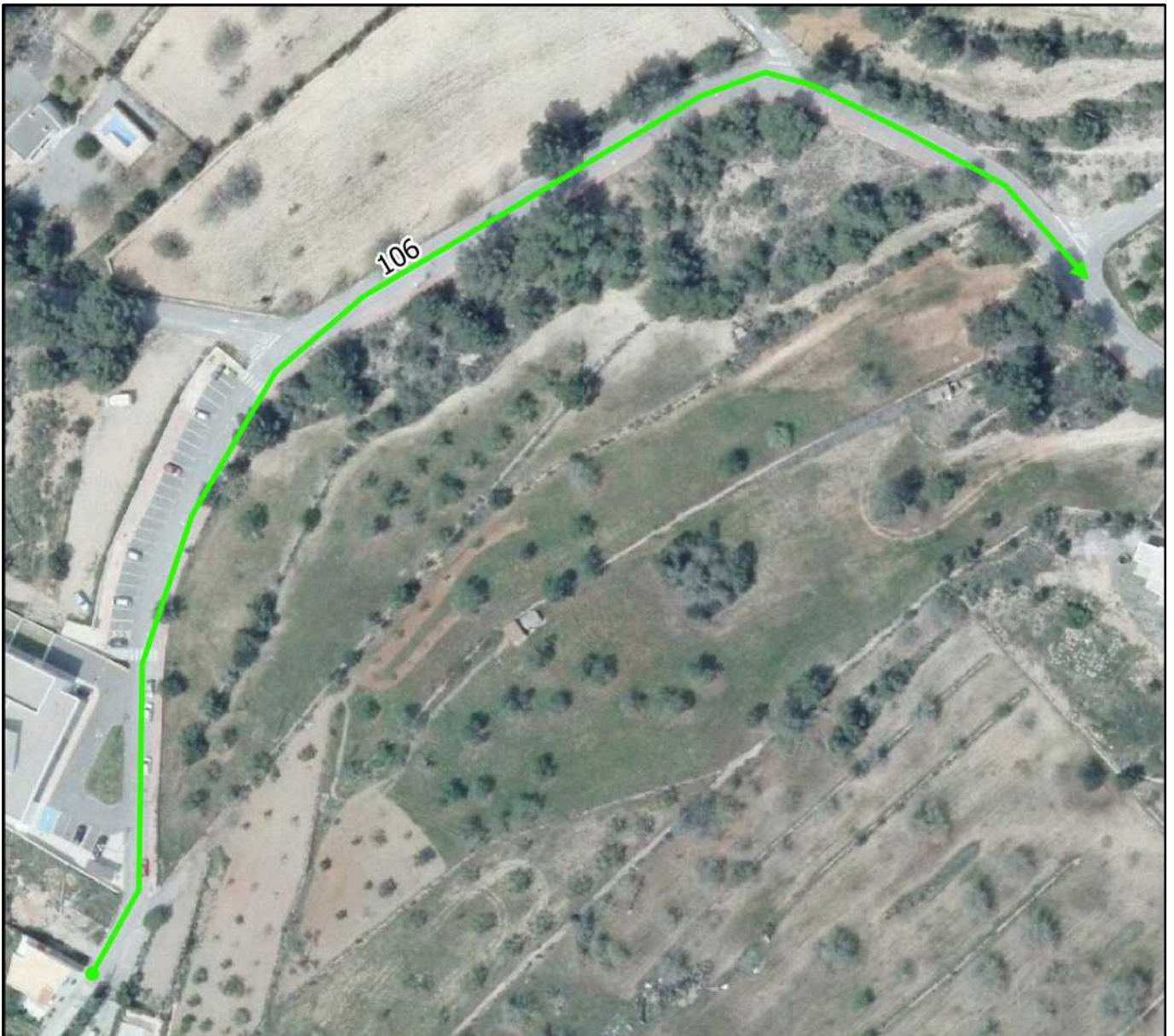
Ancho medio: 7 m

Coordenada inicio (ETRS89 UTM 31): 352315, 4309562 m

Coordenada fin (ETRS89 UTM 31): 352525, 4309713 m



Plano de detalle



0 30 60 90 120 m



Otras características del camino:

Nº Inventario:

Nº Inventario anterior:

Pavimentado: Si.

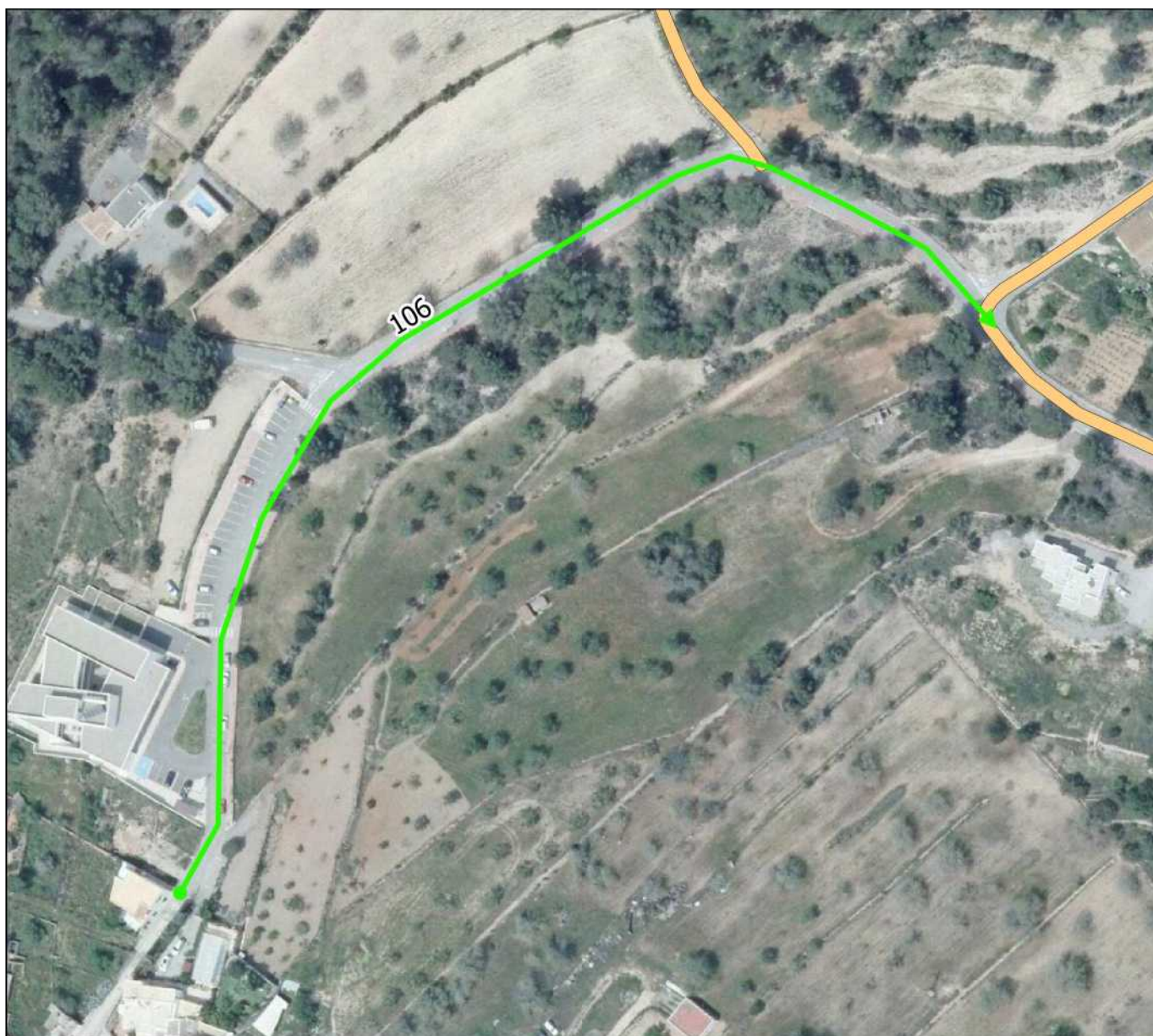
Aparce en ortofoto de 1956: Si.

Aparce en cartografía catastral antigua: Si.

Aparce en cartografía catastral actual: Si.

Observaciones de revisión: Tramo vial asfaltado prolongación de urbano. Se propone su inclusión en el Inventario Municipal de Caminos.

Superposición sobre el inventario anterior de caminos



Plano situación

Nombre actual:

Nombre propuesto: CAMI DE CAN COSTERA

Nº Revisión: 107

Características geométricas del camino:

Longitud aproximada: 230 m

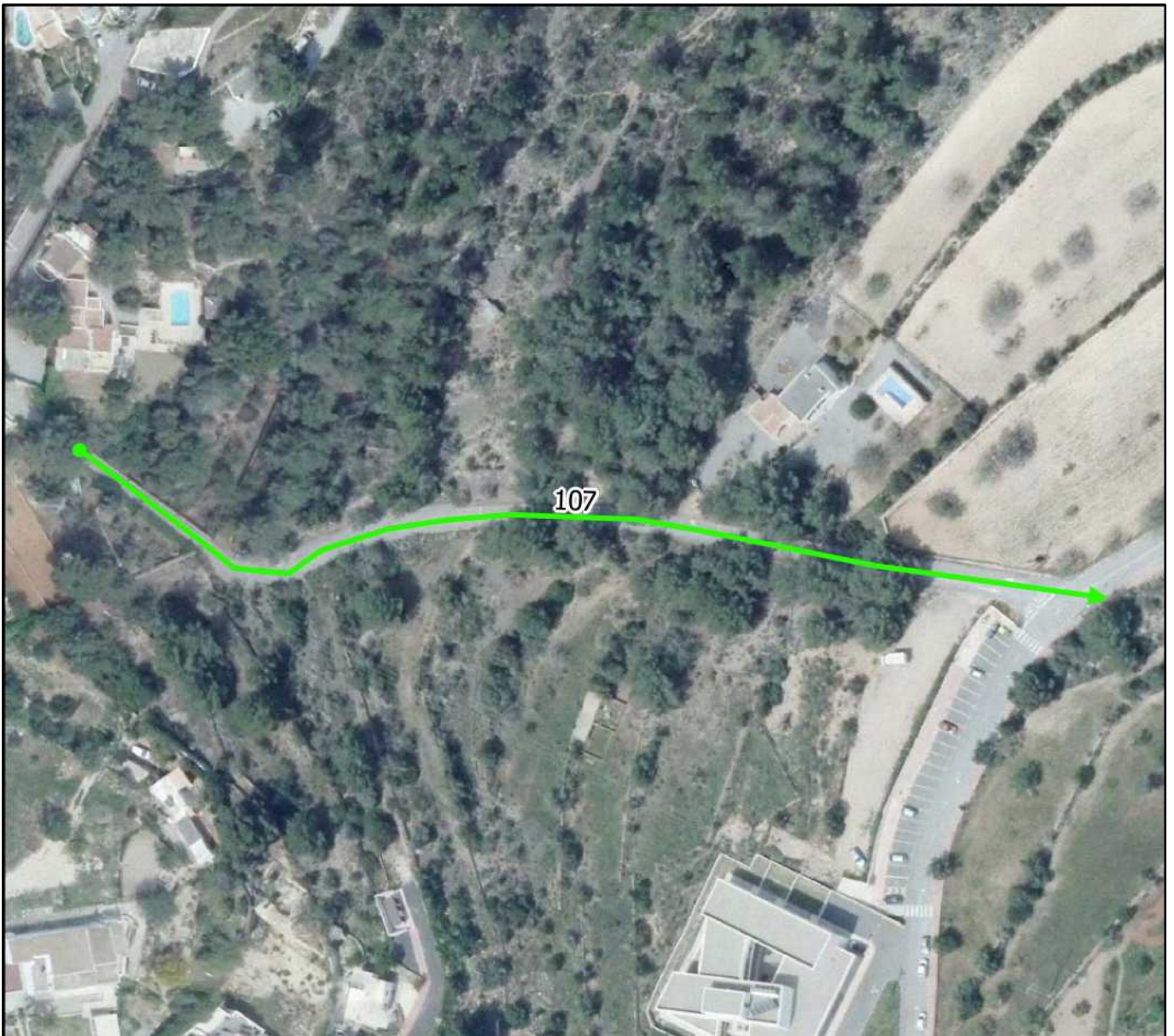
Ancho medio: 6 m

Coordenada inicio (ETRS89 UTM 31): 352145, 4309730 m

Coordenada fin (ETRS89 UTM 31): 352363, 4309698 m



Plano de detalle



0 30 60 90 120 m



Otras características del camino:

Nº Inventario:

Nº Inventario anterior:

Pavimentado: Si.

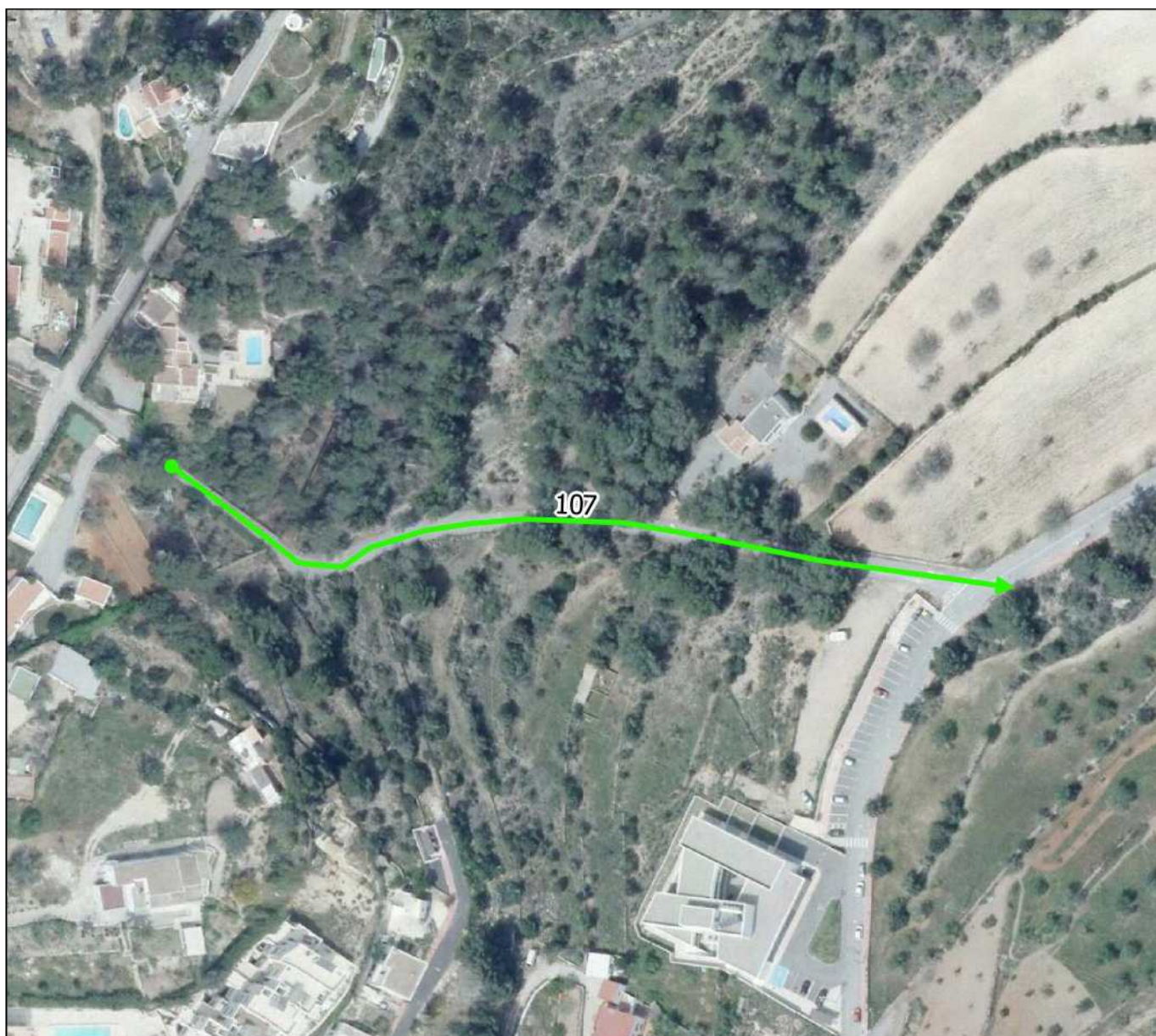
Aparce en ortofoto de 1956: No.

Aparce en cartografía catastral antigua: No.

Aparce en cartografía catastral actual: Si.

Observaciones de revisión: Tramo vial asfaltado prolongación de urbano. Se propone su inclusión en el Inventario Municipal de Caminos.

Superposición sobre el inventario anterior de caminos



Plano situación

Nombre actual:

Nombre propuesto: CAMI DE LA VILA

Nº Revisión: 108

Características geométricas del camino:

Longitud aproximada: 160 m

Ancho medio: 4 m

Coordenada inicio (ETRS89 UTM 31): 352289, 4309194 m

Coordenada fin (ETRS89 UTM 31): 352376, 4309069 m



Plano de detalle



0 20 40 60 80 m



Otras características del camino:

Nº Inventario:

Nº Inventario anterior:

Pavimentado: Si.

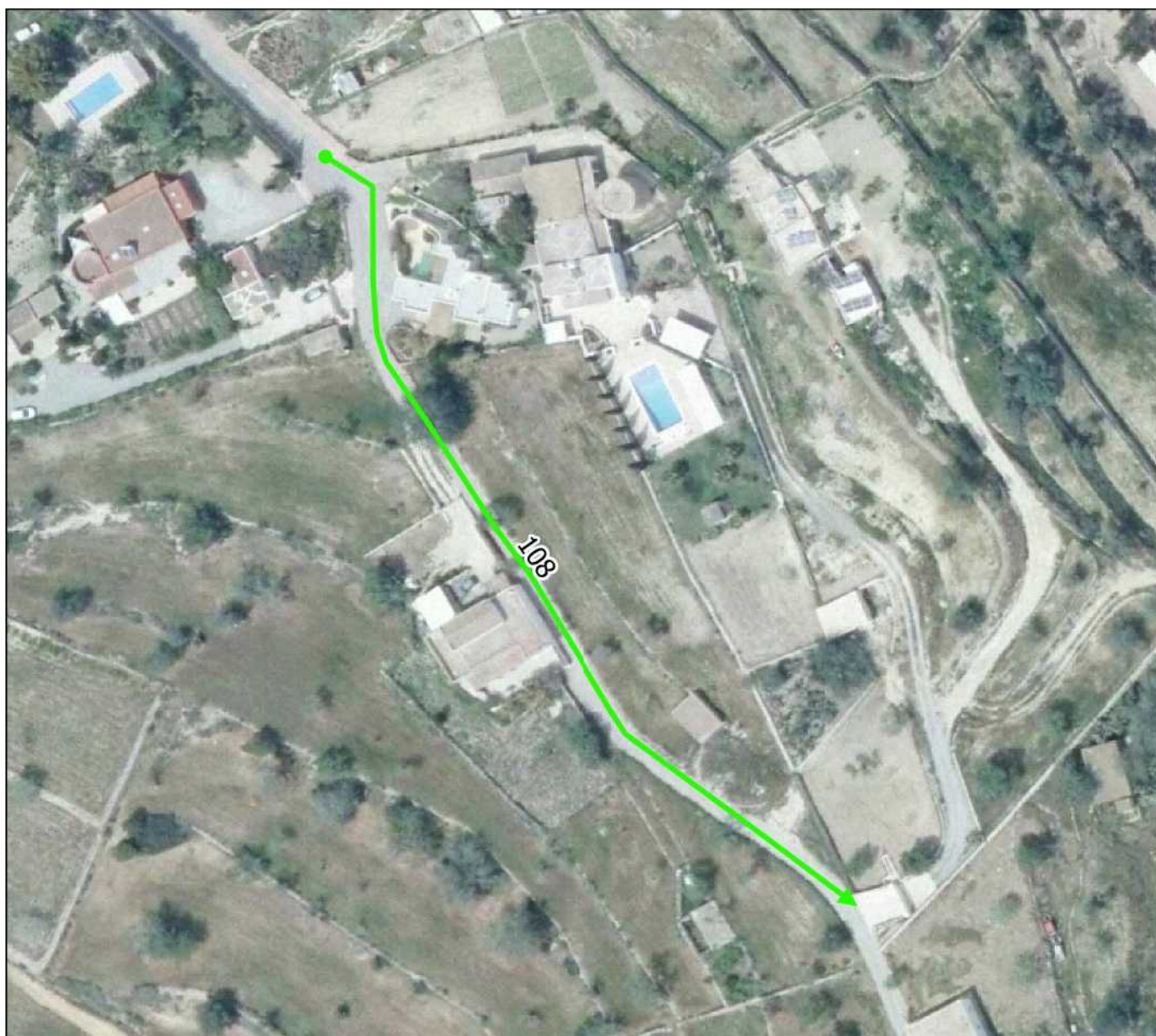
Aparce en ortofoto de 1956: No.

Aparce en cartografía catastral antigua: No.

Aparce en cartografía catastral actual: Si.

Observaciones de revisión: Tramo de vial en rústico. Se propone su inclusión en el Inventario Municipal de Caminos.

Superposición sobre el inventario anterior de caminos



Plano situación

Nombre actual:

Nombre propuesto: CAMI PUJOL D'EN CARDONA

Nº Revisión: 109

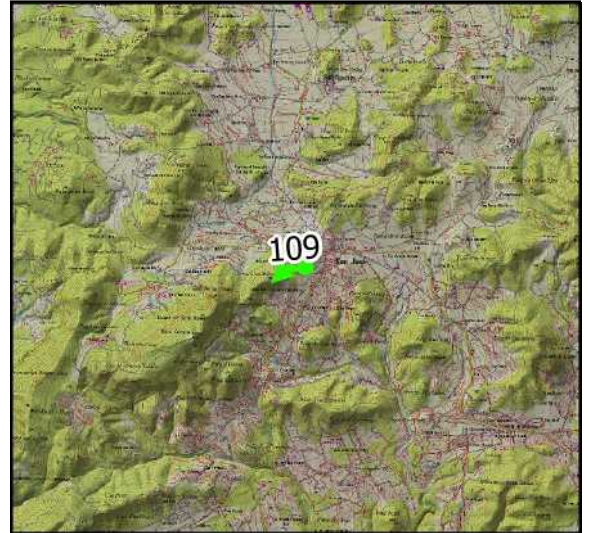
Características geométricas del camino:

Longitud aproximada: 264 m

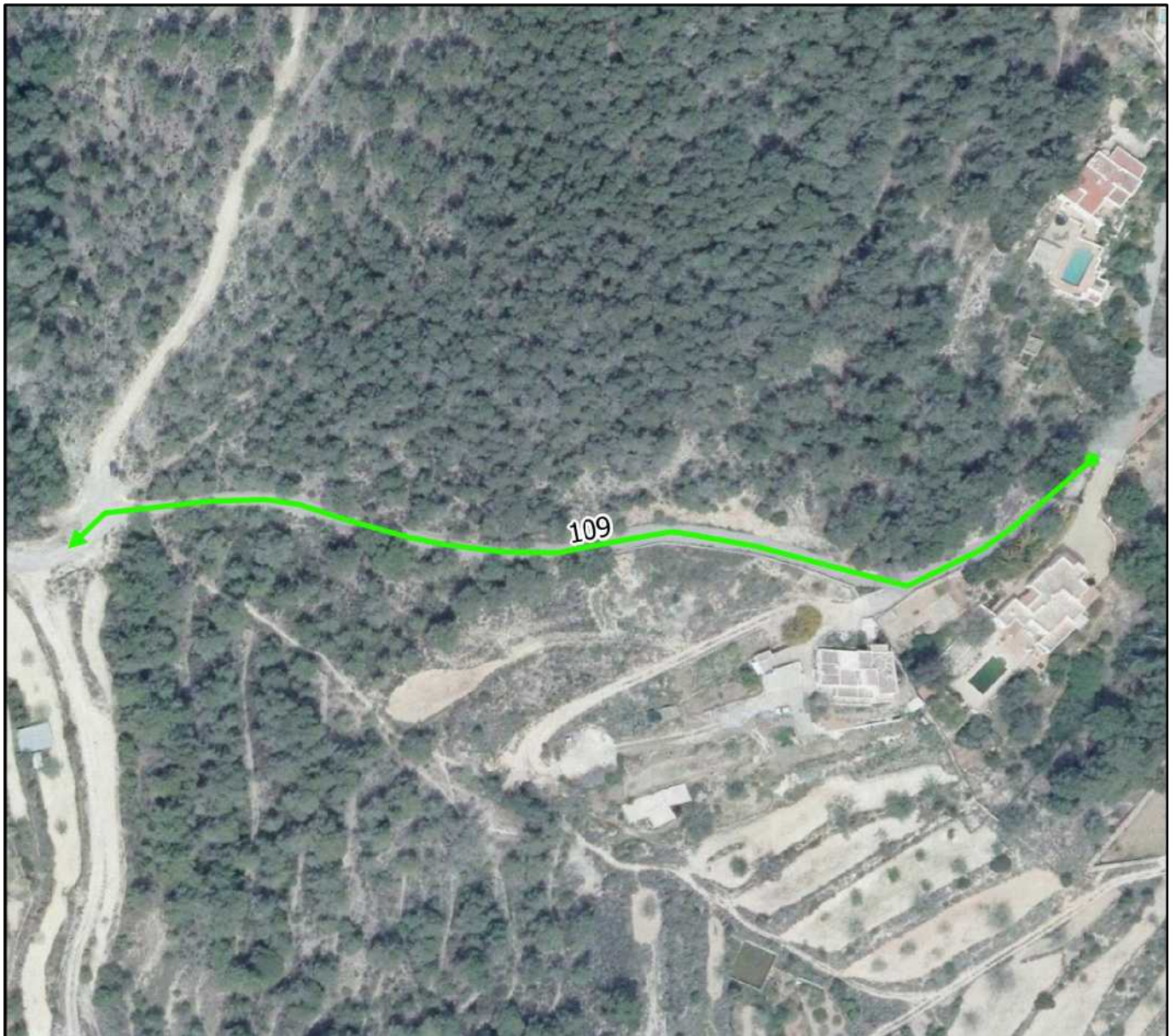
Ancho medio: 5 m

Coordenada inicio (ETRS89 UTM 31): 351839, 4309234 m

Coordenada fin (ETRS89 UTM 31): 351591, 4309215 m



Plano de detalle



0 30 60 90 120 m



Otras características del camino:

Nº Inventario:

Nº Inventario anterior:

Pavimentado: Si.

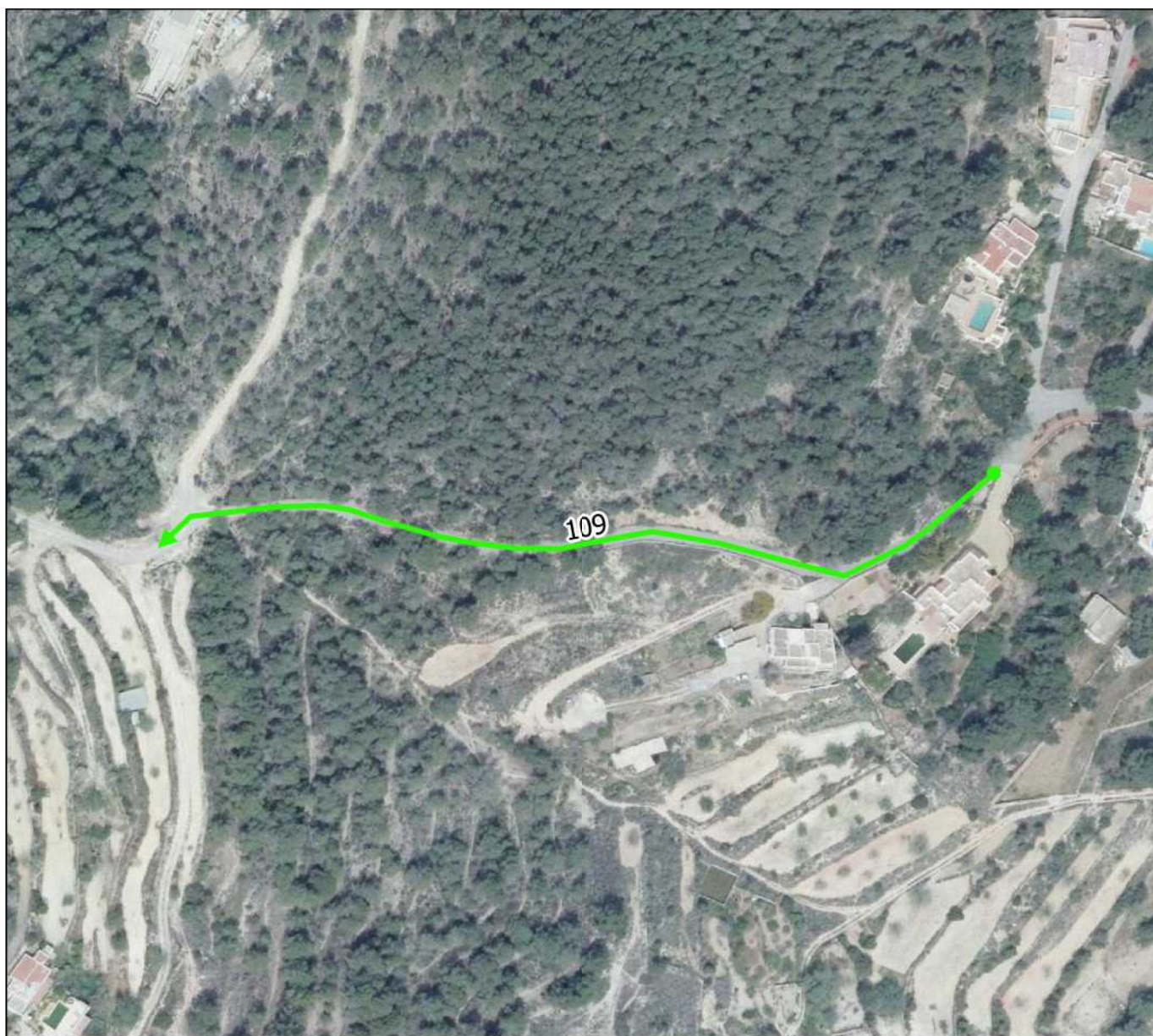
Aparce en ortofoto de 1956: Si.

Aparce en cartografía catastral antigua: No.

Aparce en cartografía catastral actual: Si.

Observaciones de revisión: Tramo de vial asfaltado en rústico prolongación de la calle. Se propone su inclusión en el Inventario Municipal de Caminos.

Superposición sobre el inventario anterior de caminos



Plano situación

Nombre actual:

Nombre propuesto: CAMI DIPUTAT JOSEP RIBAS

Nº Revisión: 110

Características geométricas del camino:

Longitud aproximada: 1003 m

Ancho medio: 5 m

Coordenada inicio (ETRS89 UTM 31): 352764, 4309281 m

Coordenada fin (ETRS89 UTM 31): 353588, 4308729 m



Plano de detalle



0 100 200 300 400 m



Otras características del camino:

Nº Inventario:

Nº Inventario anterior:

Pavimentado: Si.

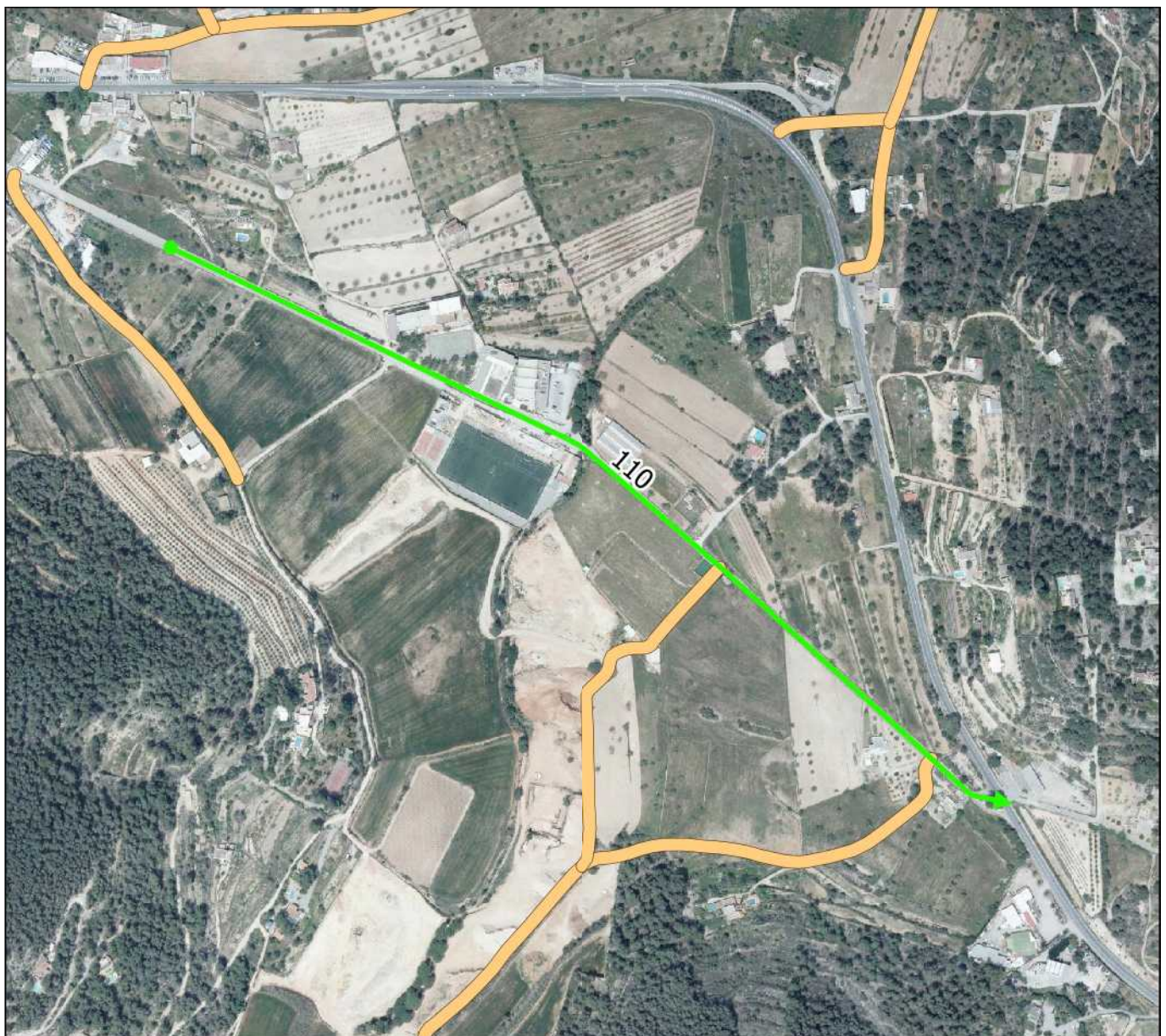
Aparce en ortofoto de 1956: No.

Aparce en cartografía catastral antigua: Si.

Aparce en cartografía catastral actual: Si.

Observaciones de revisión: Tramo de vial asfaltado prolongación en rústico. Se propone su inclusión en el Inventario Municipal de Caminos.

Superposición sobre el inventario anterior de caminos



Plano situación

Nombre actual: DE DARRERA ES PUIG

Nombre propuesto:

Nº Revisión: 111

Características geométricas del camino:

Longitud aproximada: 2598 m

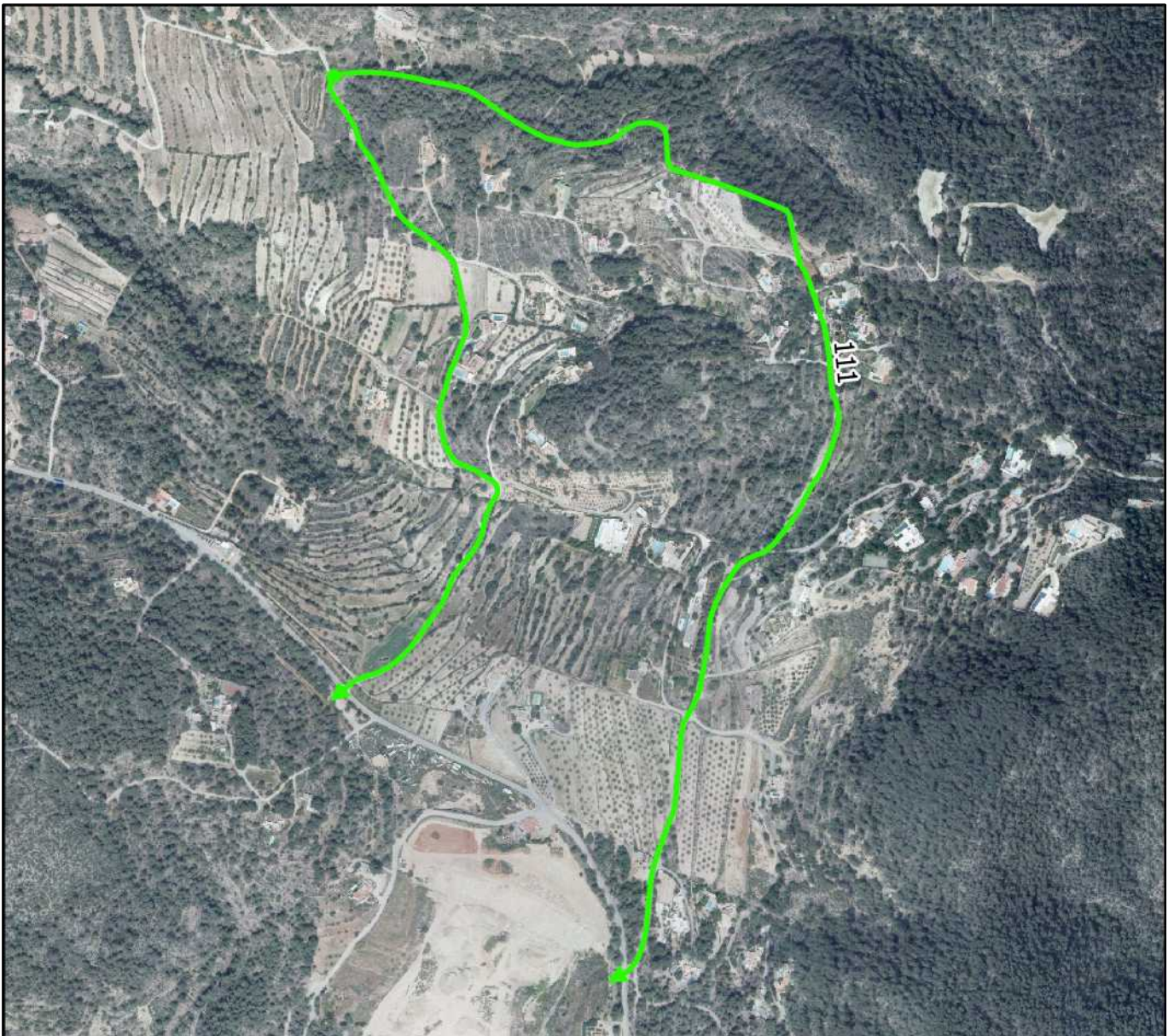
Ancho medio: 4 m

Coordenada inicio (ETRS89 UTM 31): 349193, 4311235 m

Coordenada fin (ETRS89 UTM 31): 349553, 4310127 m



Plano de detalle



0 100 200 300 400 m



Otras características del camino:

Nº Inventario: 1-1B/000086

Nº Inventario anterior: 86

Pavimentado: Parcialmente.

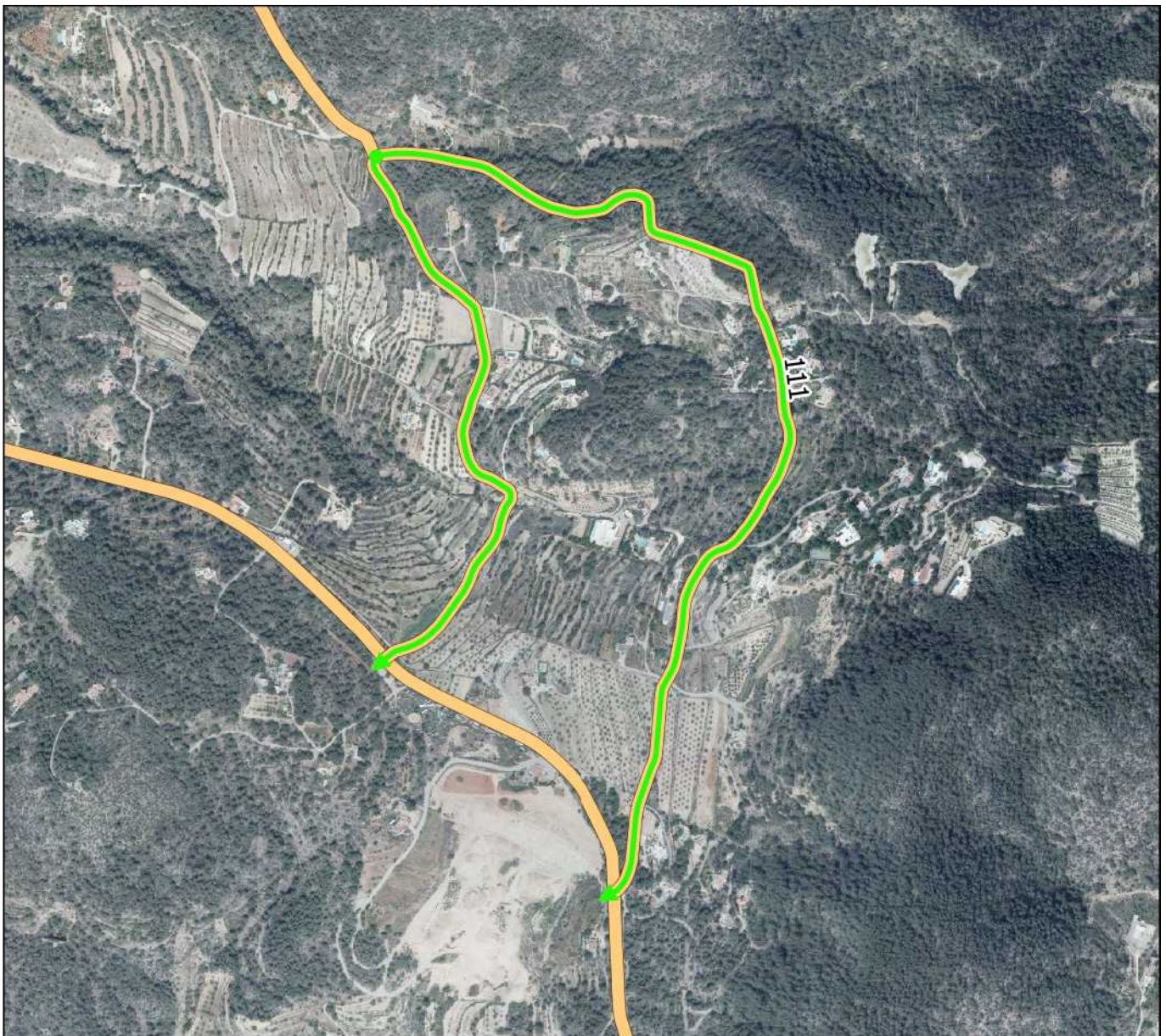
Aparce en ortofoto de 1956: Si.

Aparce en cartografía catastral antigua: No.

Aparce en cartografía catastral actual: Si.

Observaciones de revisión: Su tramo inicial se ha incorporado a urbano. Su tramo no asfaltado es evidente el escaso o nulo uso que se viene haciendo de este vial. Tan solo su tramo final es utilizado de forma habitual por los residentes. Se propone eliminar parte de este vial del Inventario Municipal manteniendo su tramo final combinado con el camino inventariado número 10602 (antiguo inventario) para darle salida al vial. En parte del vial que se mantiene existen infraestructuras de agua municipales.

Superposición sobre el inventario anterior de caminos



Plano situación

Nombre actual:

Nombre propuesto: CAMI D'ES PUJOL GROS

Nº Revisión: 112

Características geométricas del camino:

Longitud aproximada: 299 m

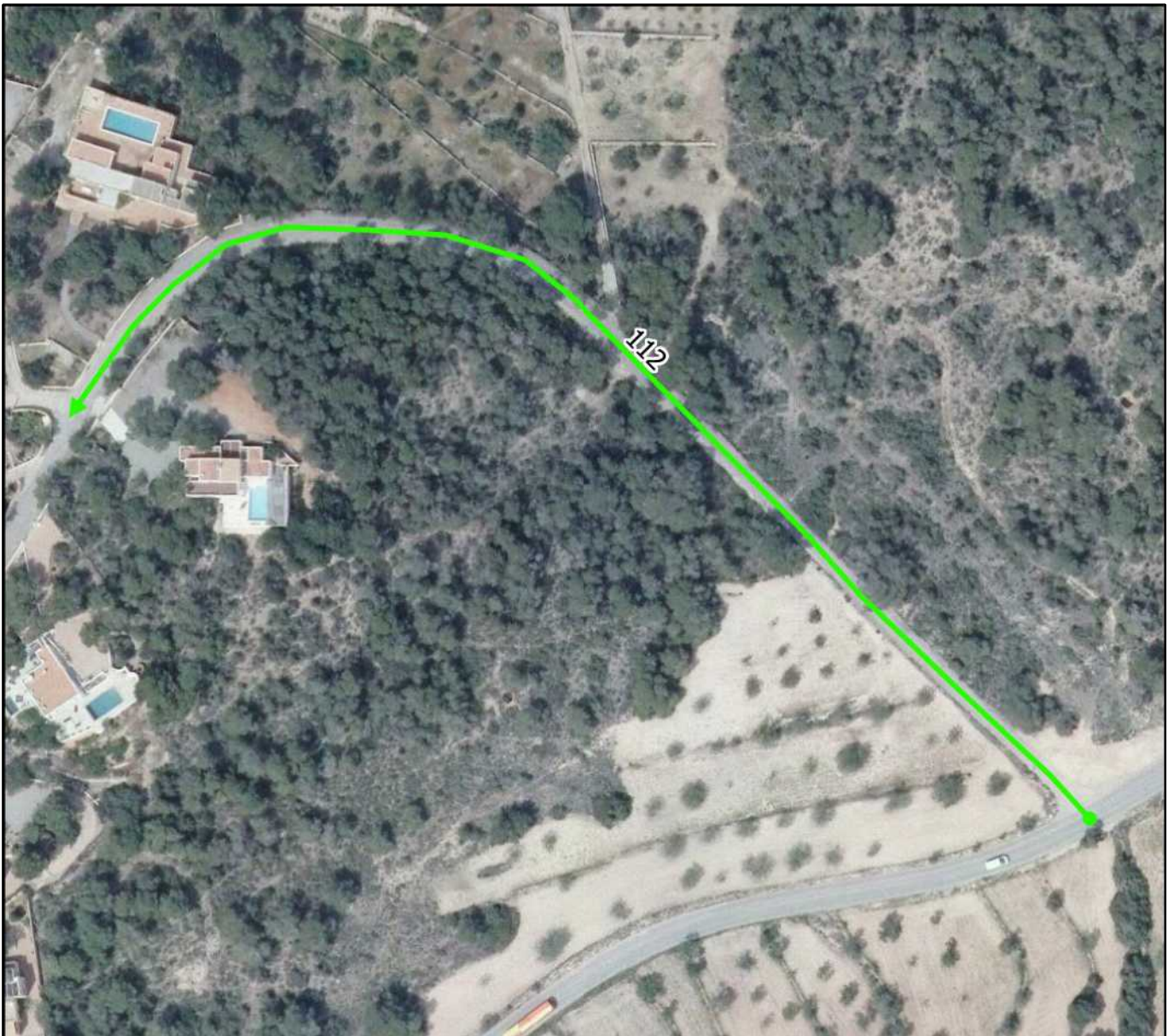
Ancho medio: 6 m

Coordenada inicio (ETRS89 UTM 31): 348150, 4312336 m

Coordenada fin (ETRS89 UTM 31): 347920, 4312431 m



Plano de detalle



0 30 60 90 120 m



Otras características del camino:

Nº Inventario:

Nº Inventario anterior:

Pavimentado: Si.

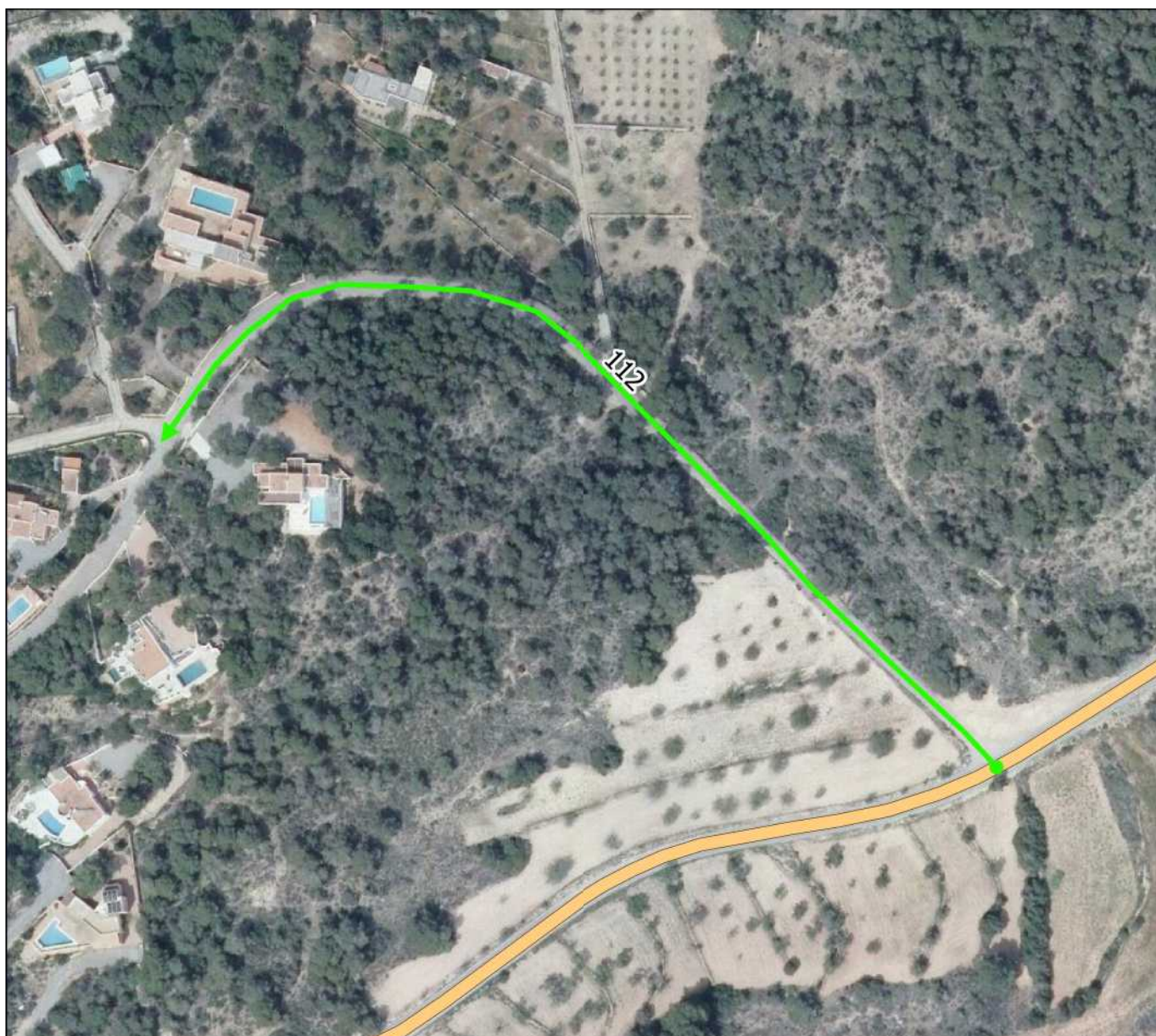
Aparce en ortofoto de 1956: No.

Aparce en cartografía catastral antigua: No.

Aparce en cartografía catastral actual: Si.

Observaciones de revisión: Tramo de vial de acceso a urbanización. Se propone incluir este tramo de vial en el Inventario Municipal de Caminos.

Superposición sobre el inventario anterior de caminos



Plano situación

Nombre actual:

**Nombre propuesto: CAMI DE SA PUNTA D'ES
PORT SA CALETA**

Nº Revisión: 113

Características geométricas del camino:

Longitud aproximada: 635 m

Ancho medio: 4 m

Coordenada inicio (ETRS89 UTM 31): 355459, 4303648 m

Coordenada fin (ETRS89 UTM 31): 355518, 4303334 m



Plano de detalle



0 50 100 150 200 m



Otras características del camino:

Nº Inventario:

Nº Inventario anterior:

Pavimentado: No.

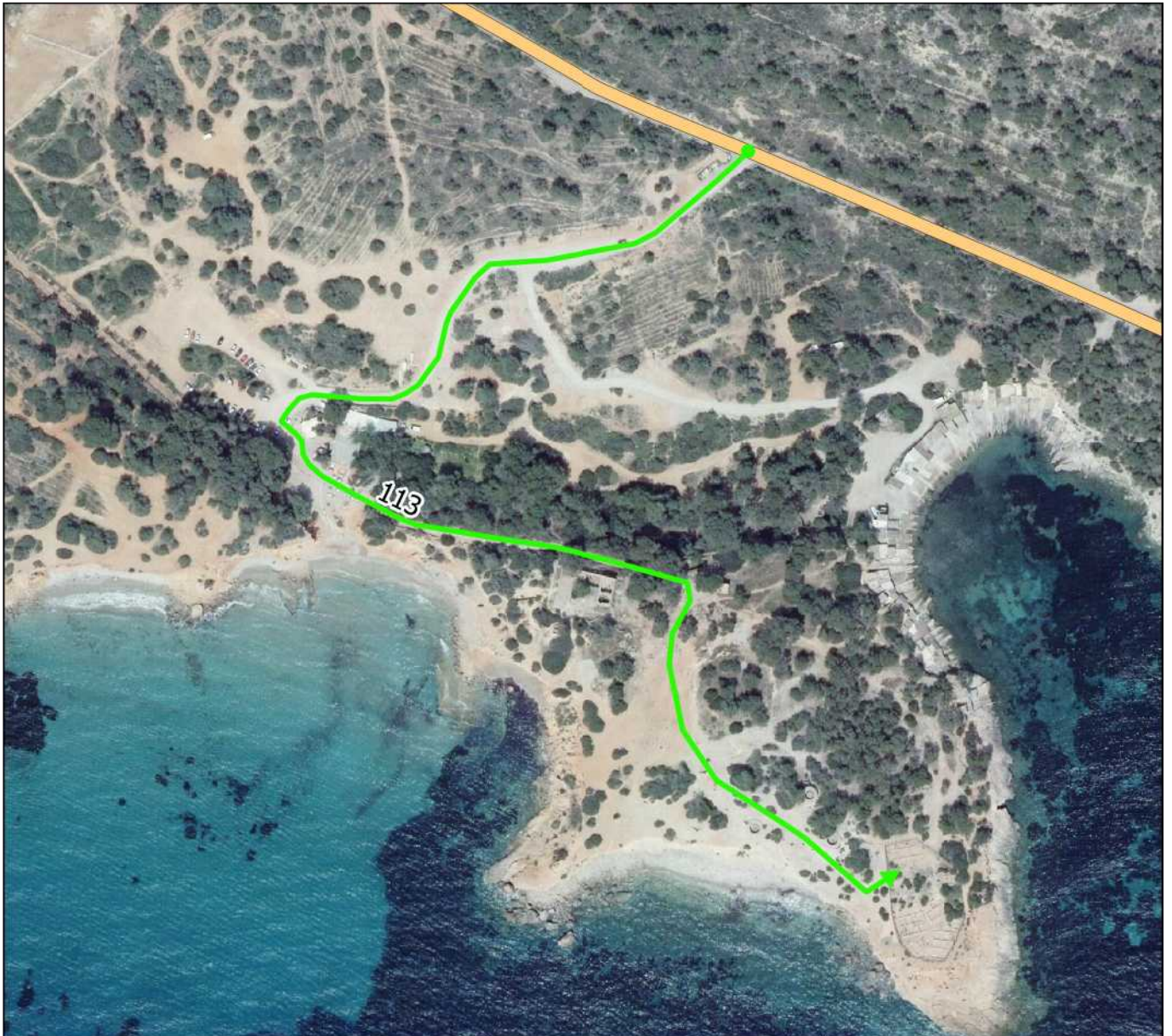
Aparce en ortofoto de 1956: No.

Aparce en cartografía catastral antigua: No.

Aparce en cartografía catastral actual: No.

Observaciones de revisión: Camino que desde el anterior da acceso a unas antiguas instalaciones militares hoy en deshuso y propiedad del Consell Insular de Eivissa. Este camino también da acceso al Poblado Fenicio de Sa Caleta. Se propone su inclusión en el Inventario Municipal de Caminos.

Superposición sobre el inventario anterior de caminos



Plano situación

Nombre actual:

Nombre propuesto: CAMI DES PORT DE SA CALETA

Nº Revisión: 114



Características geométricas del camino:

Longitud aproximada: 219 m

Ancho medio: 4 m

Coordenada inicio (ETRS89 UTM 31): 355362, 4303600 m

Coordenada fin (ETRS89 UTM 31): 355534, 4303540 m

Plano de detalle



0 20 40 60 80 m



Otras características del camino:

Nº Inventario:

Nº Inventario anterior:

Pavimentado: No.

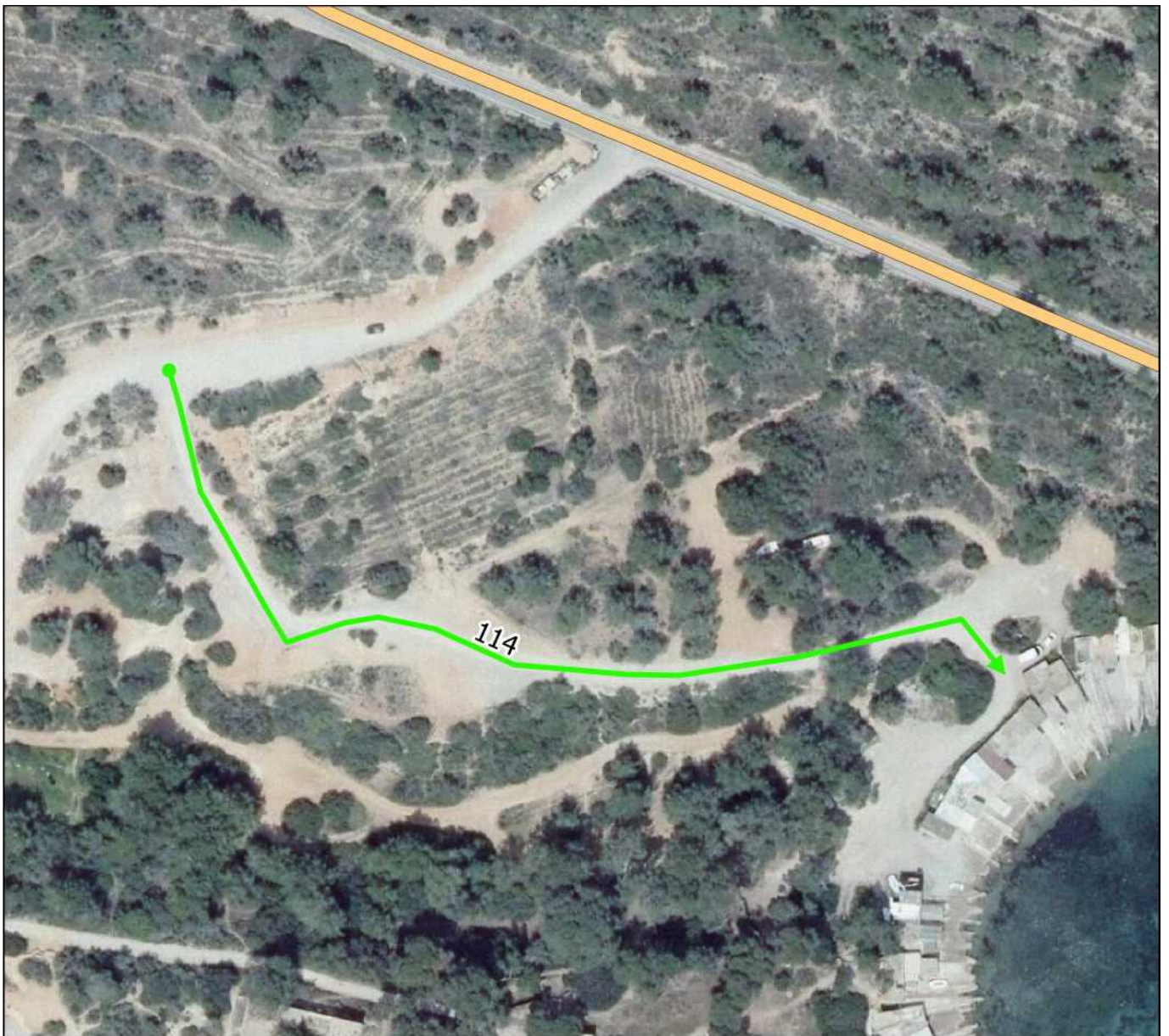
Aparece en ortofoto de 1956: No.

Aparece en cartografía catastral antigua: No.

Aparece en cartografía catastral actual: No.

Observaciones de revisión: Camino que da acceso a las casetas varadero del Port de Sa Caleta. Por su uso parece apropiado incluir el acceso a este puerto natural como camino público. Se propone su inclusión en el Inventario Municipal de Caminos.

Superposición sobre el inventario anterior de caminos



Plano situación

Nombre actual:

Nombre propuesto: CAMI DE CAN BOTIN

Nº Revisión: 115



Características geométricas del camino:

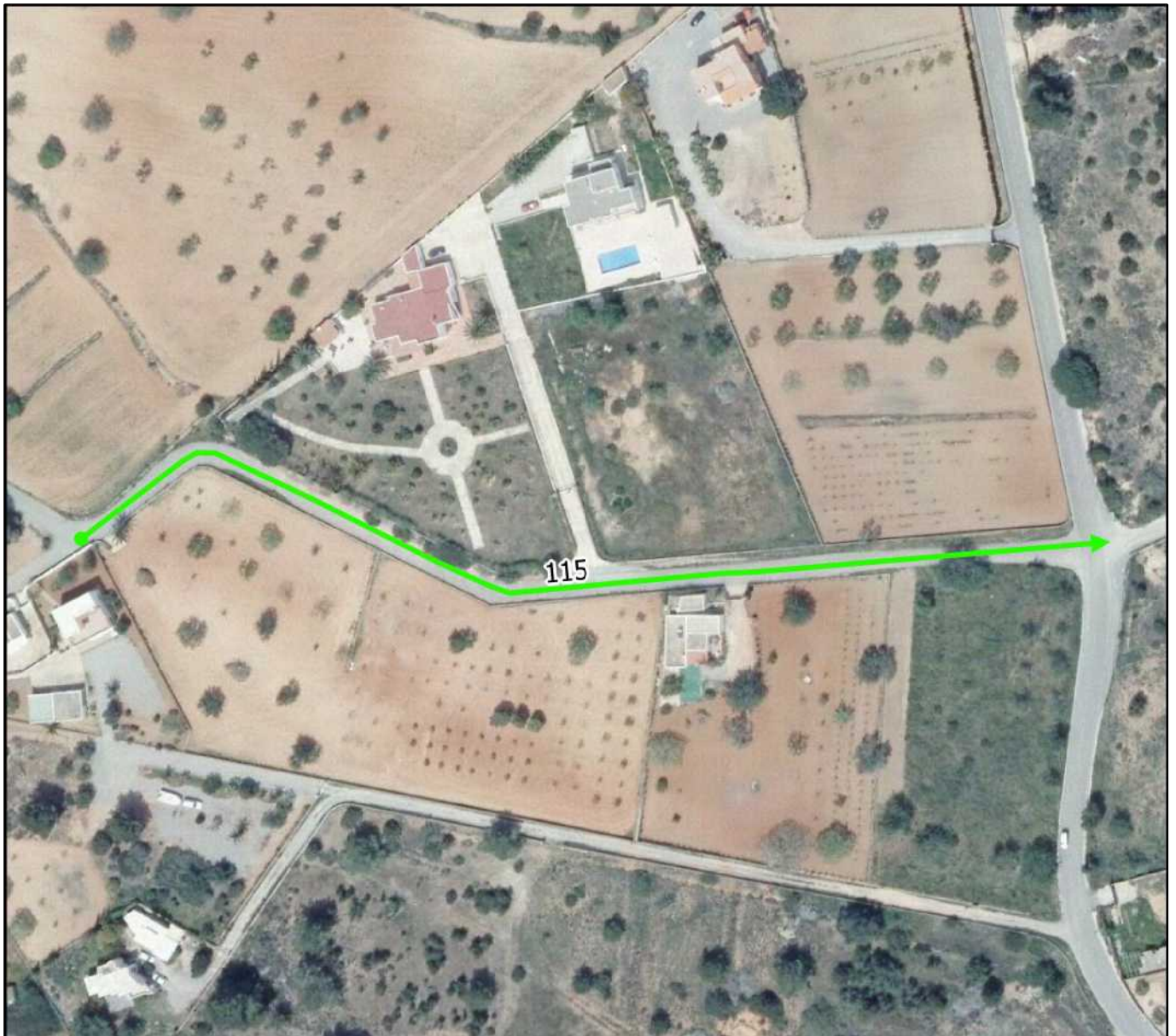
Longitud aproximada: 263 m

Ancho medio: 6 m

Coordenada inicio (ETRS89 UTM 31): 354821, 4304007 m

Coordenada fin (ETRS89 UTM 31): 355069, 4304006 m

Plano de detalle



0 30 60 90 120 m



Otras características del camino:

Nº Inventario:

Nº Inventario anterior:

Pavimentado: Si.

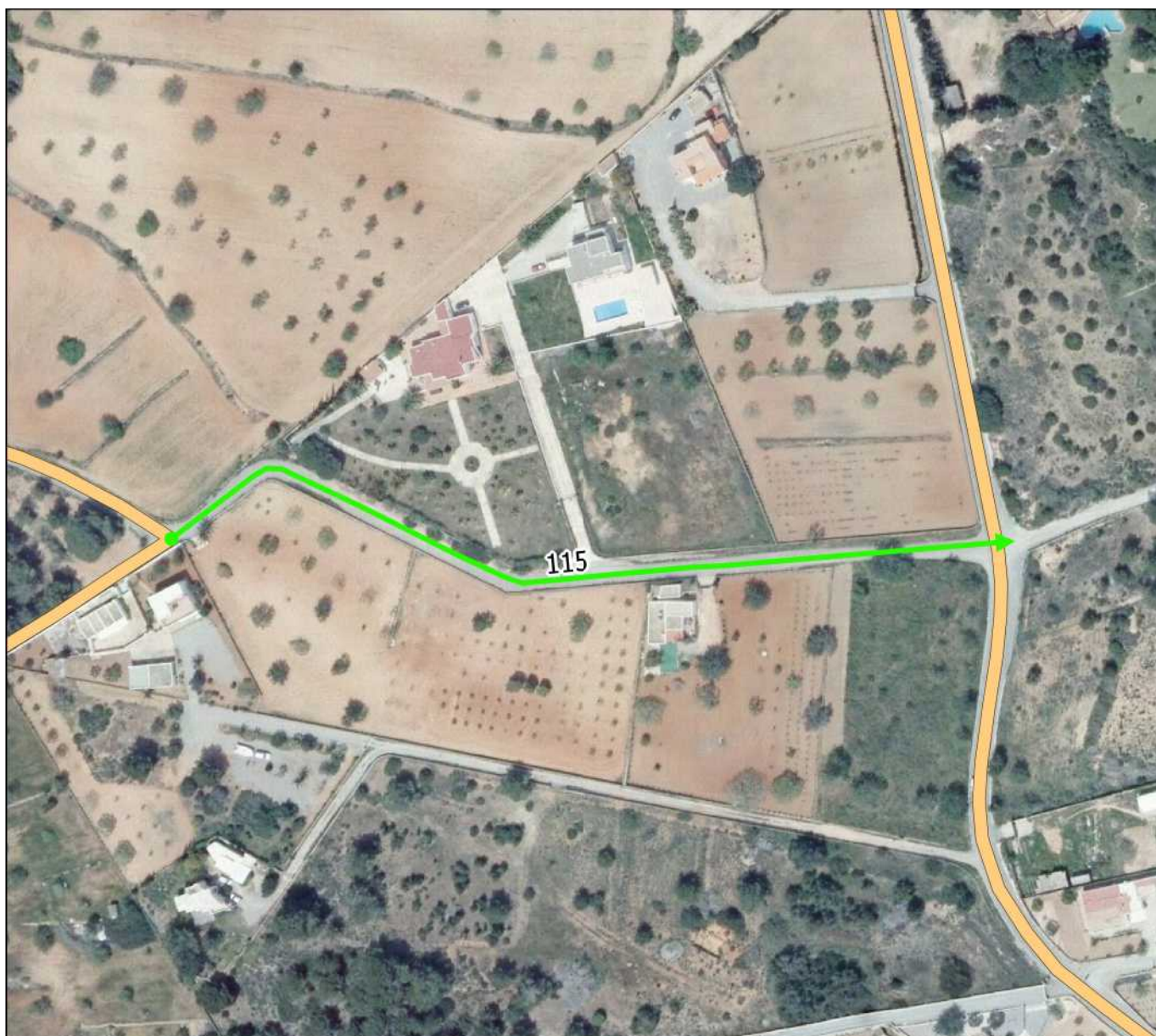
Aparce en ortofoto de 1956: Si.

Aparce en cartografía catastral antigua: No.

Aparce en cartografía catastral actual: Si.

Observaciones de revisión: Tramo de camino asfaltado por la corporación. No incluido en el anterior Inventario. Enlaza 2 caminos asfaltados. Se propone su inclusión en el Inventario Municipal de Caminos.

Superposición sobre el inventario anterior de caminos



Plano situación

Nombre actual:

Nombre propuesto:

Nº Revisión: 116

Características geométricas del camino:

Longitud aproximada: 722 m

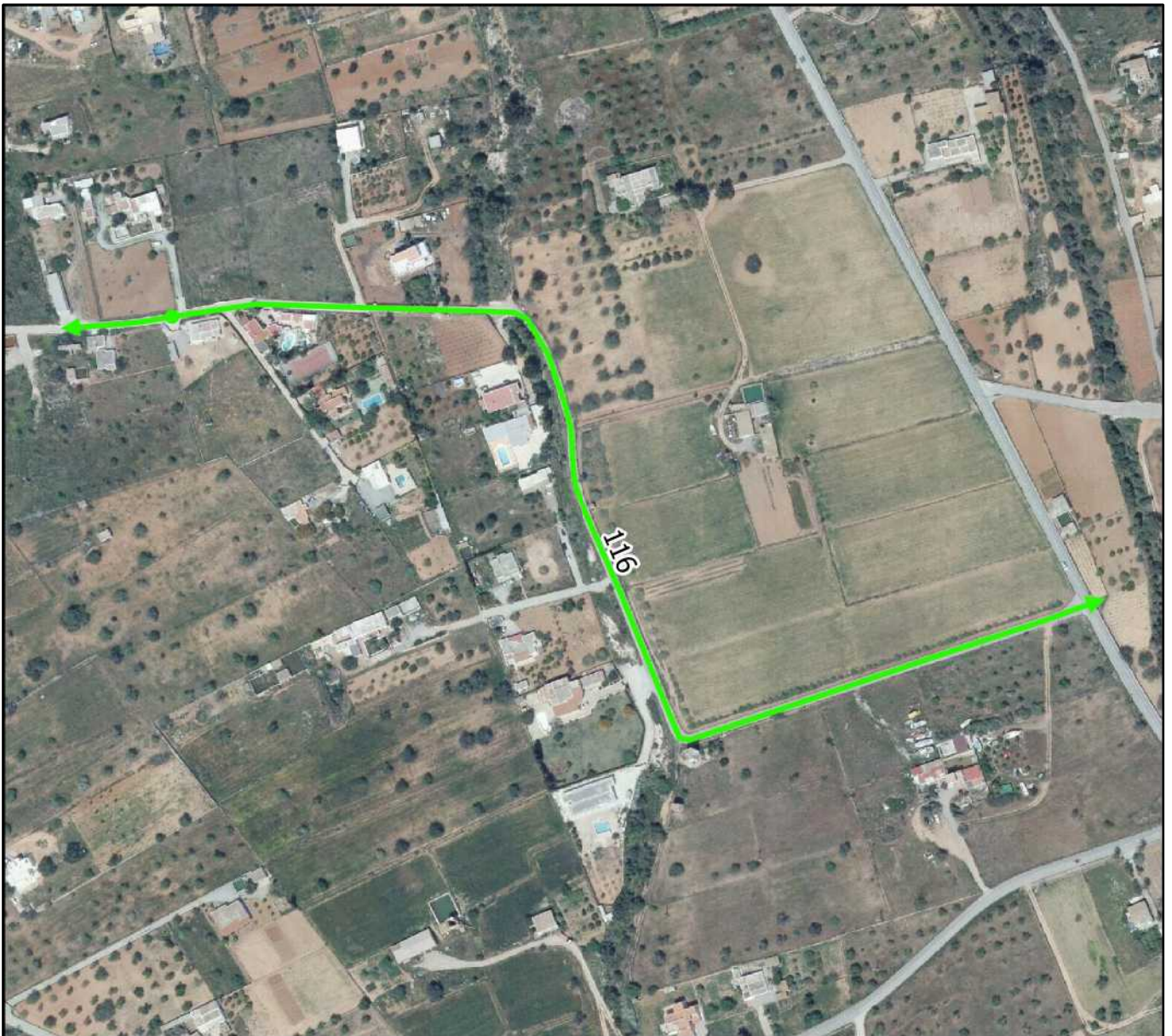
Ancho medio: 6 m

Coordenada inicio (ETRS89 UTM 31): 357308, 4305005 m

Coordenada fin (ETRS89 UTM 31): 357258, 4304999 m



Plano de detalle



0 80 160 240 320 m



Otras características del camino:

Nº Inventario:

Nº Inventario anterior:

Pavimentado: Si.

Aparce en ortofoto de 1956: Si parcialmente.

Aparce en cartografía catastral antigua:

Aparce en cartografía catastral actual: Si.

Observaciones de revisión: Tramo de vial asfaltado prolongación de un vial inventariado 29002 (código anterior inventario). Se elimina su tramo final no asfaltado. Se propone su inclusión en el Inventario Municipal de Caminos.

Superposición sobre el inventario anterior de caminos



Plano situación

Nombre actual:

Nombre propuesto: CAMI PEDRERA CAN ORVAY

Nº Revisión: 117

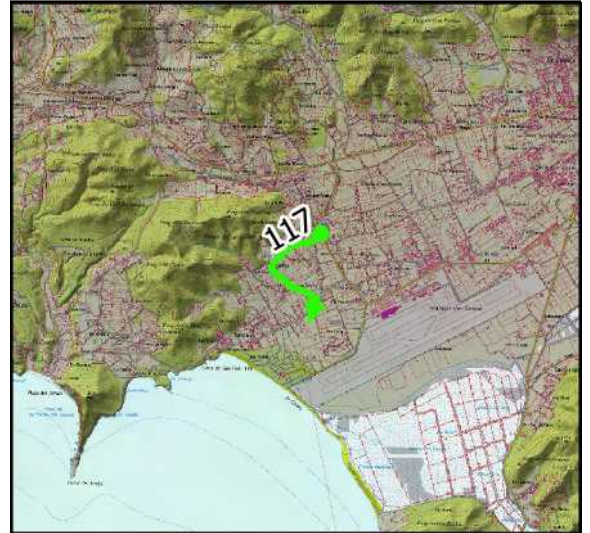
Características geométricas del camino:

Longitud aproximada: 1697 m

Ancho medio: 4 m

Coordenada inicio (ETRS89 UTM 31): 357547, 4305339 m

Coordenada fin (ETRS89 UTM 31): 357478, 4304425 m



Plano de detalle



0 100 200 300 400 m



Otras características del camino:

Nº Inventario: 1-1B/000388

Nº Inventario anterior: 29002

Pavimentado: Si parcialmente. Solo su tramo final está asfaltado.

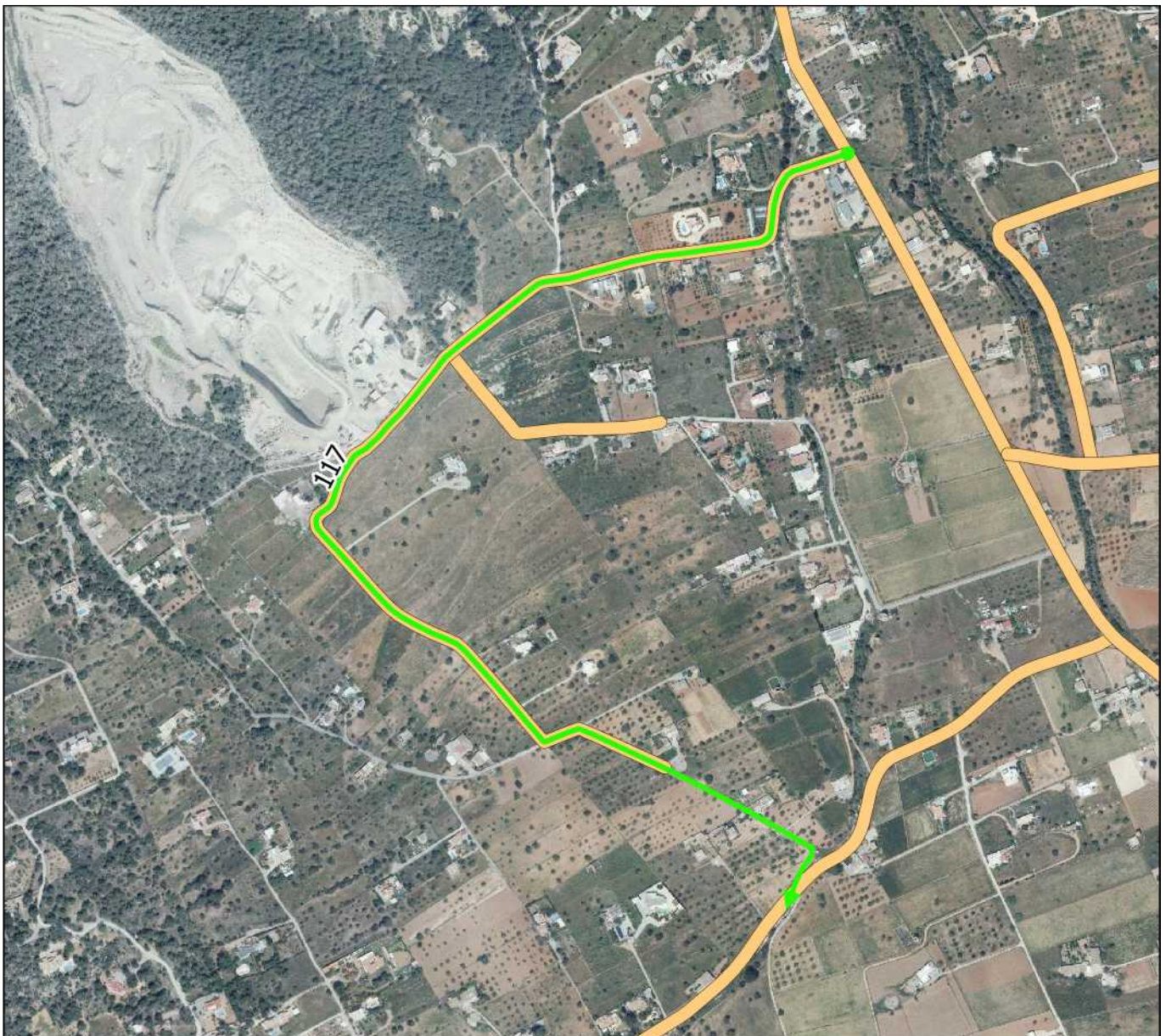
Aparece en ortofoto de 1956: Se trataba de un camino de muy poca identidad. Más que verse se aprecia.

Aparece en cartografía catastral antigua:

Aparece en cartografía catastral actual: Si.

Observaciones de revisión: Tramo de camino que da acceso a la cantera pasando por delante de su acceso. Luego prosigue hasta un tramo asfaltado. Se ha alargado este vial hasta el número 158. Se ha eliminado un ramal de este camino para incorporarlo como un nuevo vial.

Superposición sobre el inventario anterior de caminos

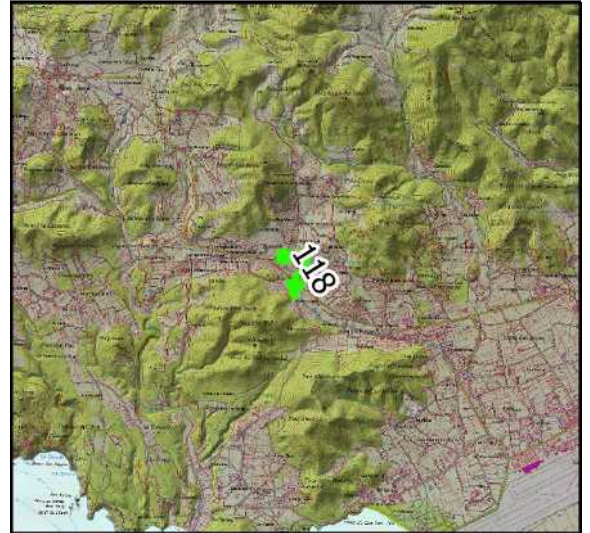


Plano situación

Nombre actual:

Nombre propuesto: CAMI D'ES TORRENT D'EN CALBET

Nº Revisión: 118



Características geométricas del camino:

Longitud aproximada: 767 m

Ancho medio: 4 m

Coordenada inicio (ETRS89 UTM 31): 355190, 4307075 m

Coordenada fin (ETRS89 UTM 31): 355347, 4306753 m

Plano de detalle



0 60 120 180 240 m



Otras características del camino:

Nº Inventario:

Nº Inventario anterior:

Pavimentado: No.

Aparece en ortofoto de 1956: Algún tramo.

Aparece en cartografía catastral antigua: No.

Aparece en cartografía catastral actual: sin datos.

Observaciones de revisión: Camino que enlaza el Camí d'es Masauets con la Crtra. de Sant Josep. Por el mismo discurren redes de infraestructura municipal. Se propone su inclusión en el Inventario Municipal de Caminos.

Superposición sobre el inventario anterior de caminos



Plano situación

Nombre actual:

**Nombre propuesto: CAMI DE SA CREU D'ES
FRARE/CAMI D'ES PUJOLET DE SES BEIES**

Nº Revisión: 119



Características geométricas del camino:

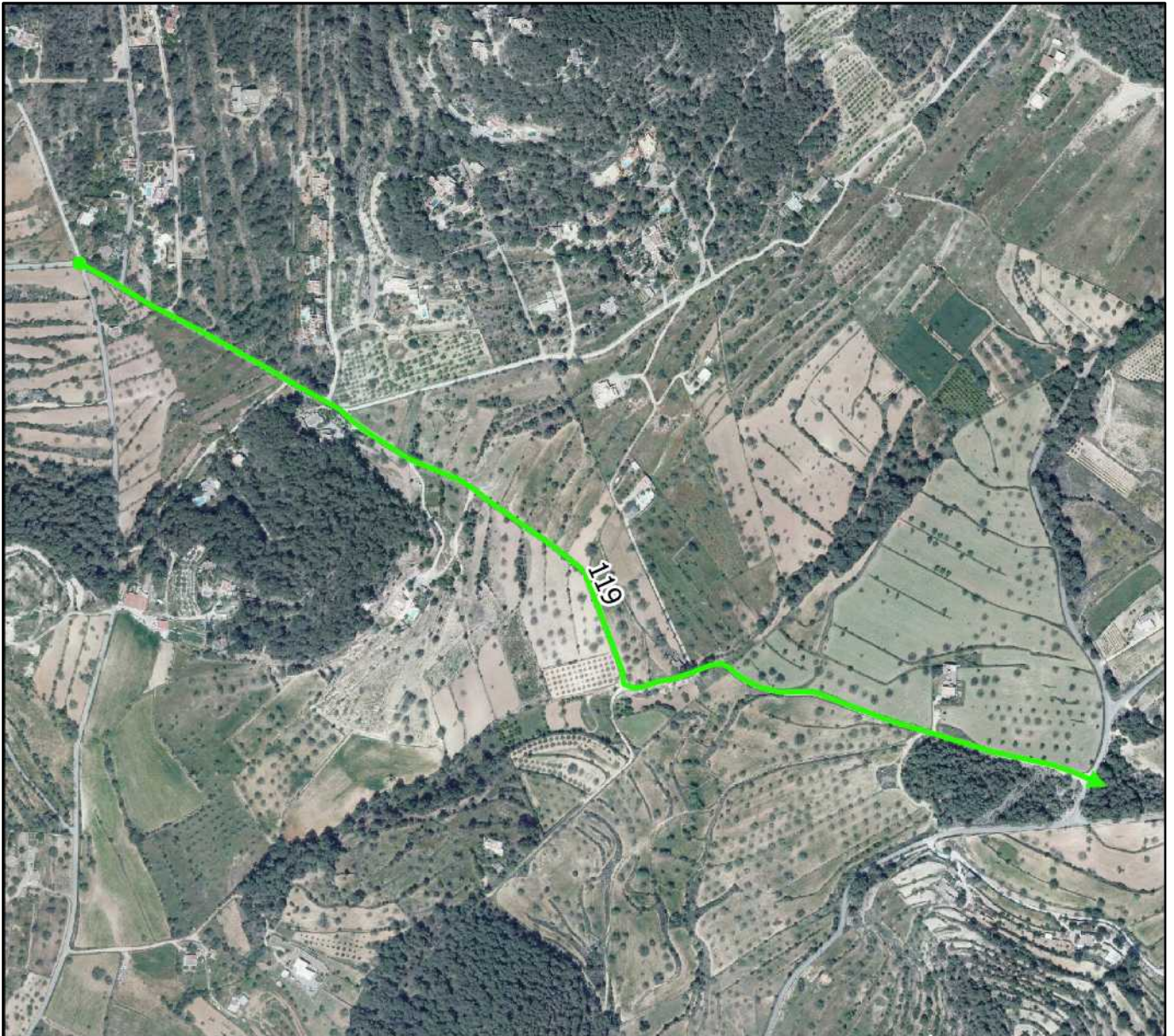
Longitud aproximada: 1295 m

Ancho medio: 4 m

Coordenada inicio (ETRS89 UTM 31): 354446, 4312225 m

Coordenada fin (ETRS89 UTM 31): 355532, 4311671 m

Plano de detalle



0 100 200 300 400 m



Otras características del camino:

Nº Inventario:

Nº Inventario anterior:

Pavimentado: No.

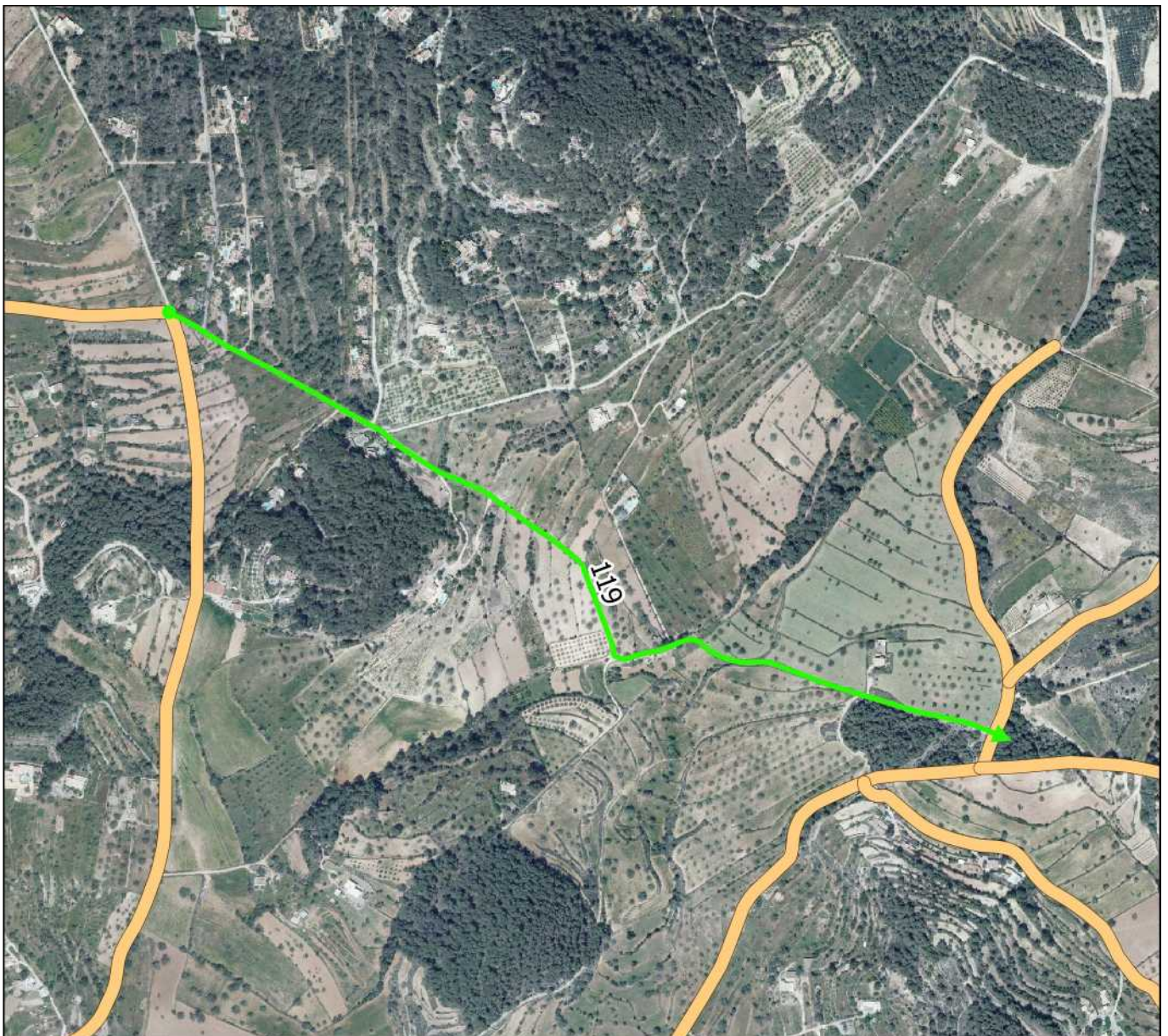
Aparce en ortofoto de 1956: Si.

Aparce en cartografía catastral antigua: Si.

Aparce en cartografía catastral actual: Si.

Observaciones de revisión: Tramo de vial de tierra. Aparece en la foto aérea de 1956. Es ruta cicloturística. Está en buen estado y su ancho medio es de unos 4 metros. Su tramo inicial, más al norte se encuentra asfaltado en su tramo que discurre por el municipio de Sant Antoni de Portmany. Enlaza 2 caminos públicos. Se propone su inclusión en el Inventario Municipal de Caminos.

Superposición sobre el inventario anterior de caminos



Plano situación

Nombre actual:

Nombre propuesto:

Nº Revisión: 120

Características geométricas del camino:

Longitud aproximada: 171 m

Ancho medio: 6 m

Coordenada inicio (ETRS89 UTM 31): 359892, 4307102 m

Coordenada fin (ETRS89 UTM 31): 359843, 4307265 m



Plano de detalle



0 20 40 60 80 m



Otras características del camino:

Nº Inventario:

Nº Inventario anterior:

Pavimentado: Si.

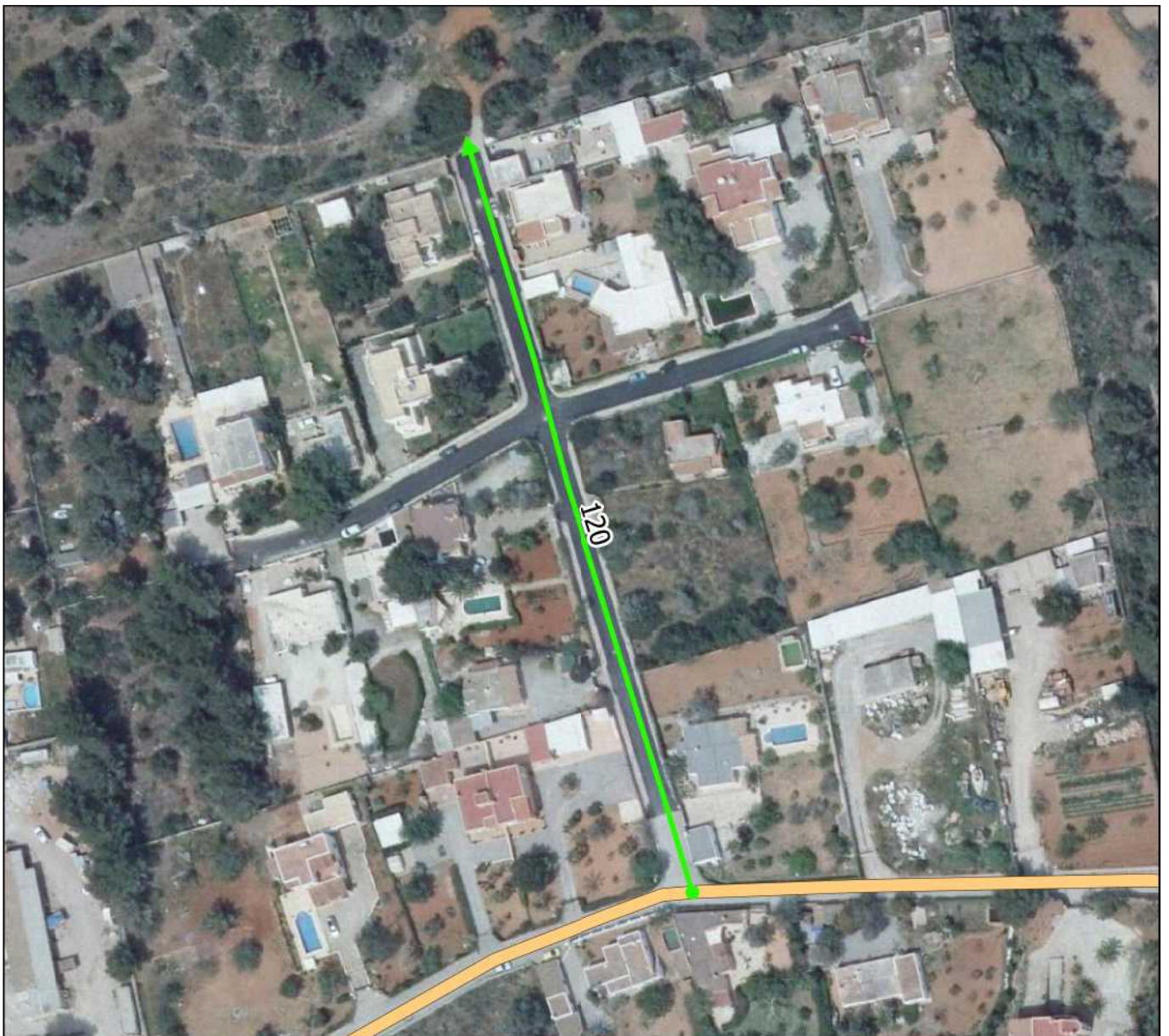
Aparce en ortofoto de 1956: No.

Aparce en cartografía catastral antigua:

Aparce en cartografía catastral actual: Si.

Observaciones de revisión: Tramo de vial asfaltado en rústico junto a urbano. Existen infraestructuras municipales. Se propone su inclusión en el Inventario Municipal de Caminos.

Superposición sobre el inventario anterior de caminos



Plano situación

Nombre actual:

Nombre propuesto:

Nº Revisión: 121

Características geométricas del camino:

Longitud aproximada: 147 m

Ancho medio: 6 m

Coordenada inicio (ETRS89 UTM 31): 359791, 4307176 m

Coordenada fin (ETRS89 UTM 31): 359928, 4307229 m



Plano de detalle



0 20 40 60 80 m



Otras características del camino:

Nº Inventario:

Nº Inventario anterior:

Pavimentado: Si.

Aparce en ortofoto de 1956: No.

Aparce en cartografía catastral antigua:

Aparce en cartografía catastral actual: Si.

Observaciones de revisión: Tramo de vial asfaltado en rústico junto a urbano. Existen infraestructuras municipales. Se propone su inclusión en el Inventario Municipal de Caminos.

Superposición sobre el inventario anterior de caminos



Plano situación

Nombre actual:

Nombre propuesto: CAMI DES POU DE SES ERES

Nº Revisión: 122

Características geométricas del camino:

Longitud aproximada: 82 m

Ancho medio: 4 m

Coordenada inicio (ETRS89 UTM 31): 359946, 4308862 m


Coordenada fin (ETRS89 UTM 31): 360004, 4308809 m



Plano de detalle



0 9 18 27 36 m



Otras características del camino:

Nº Inventario:

Nº Inventario anterior:

Pavimentado: No.

Aparce en ortofoto de 1956: No.

Aparce en cartografía catastral antigua:

Aparce en cartografía catastral actual: No.

Observaciones de revisión: Tramo de camino que desde el Camino de Can Pep Consell va hasta el pozo municipal de ses Eres. Se propone su inclusión en el Inventario Municipal de Caminos.

Superposición sobre el inventario anterior de caminos



Plano situación

Nombre actual:

Nombre propuesto: CAMI DES RAFEL TROBAT

Nº Revisión: 123

Características geométricas del camino:

Longitud aproximada: 2025 m

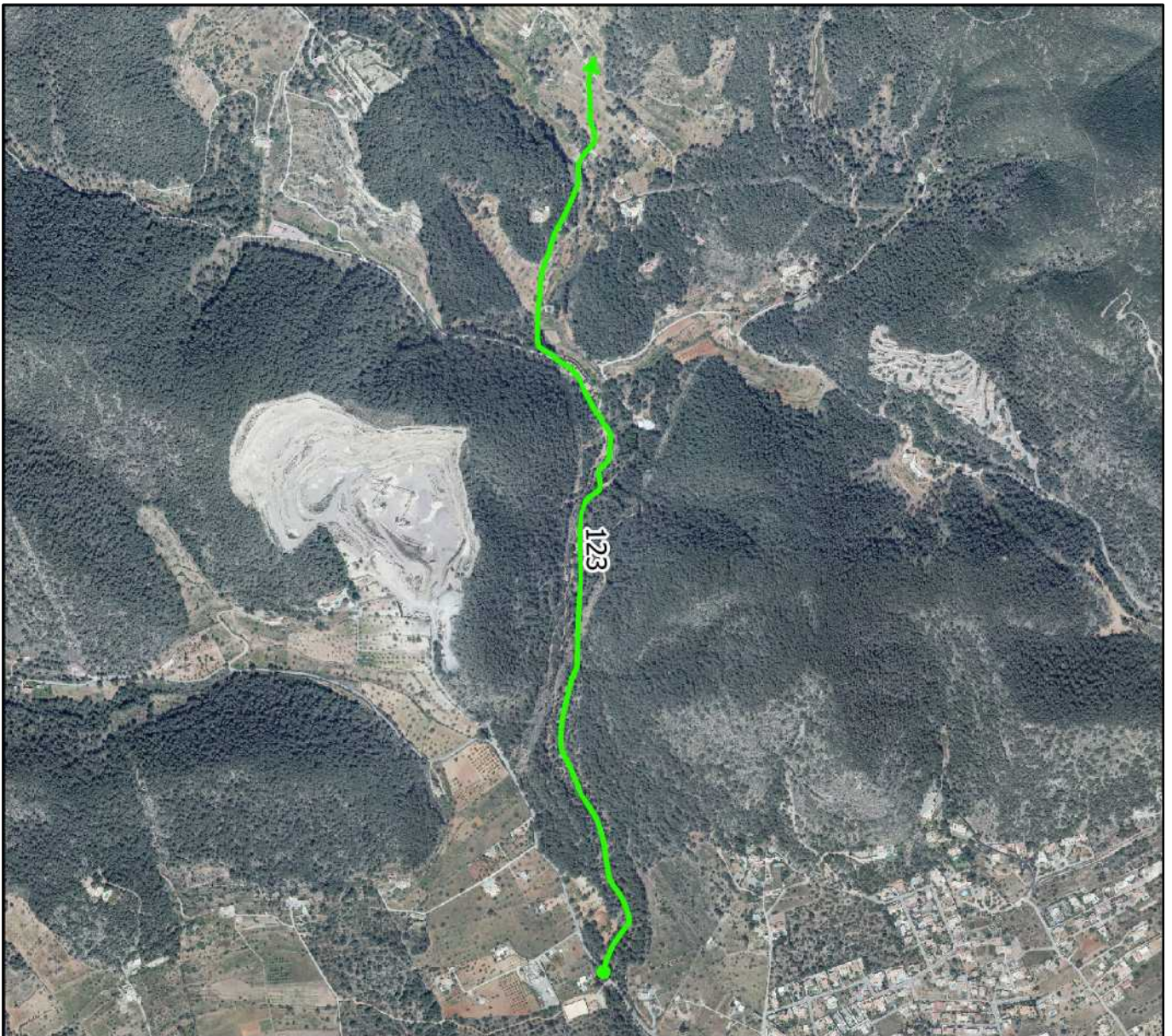
Ancho medio: 6 m

Coordenada inicio (ETRS89 UTM 31): 359939, 4307661 m

Coordenada fin (ETRS89 UTM 31): 359913, 4309517 m



Plano de detalle



0 300 600 900 1200 m



Otras características del camino:

Nº Inventario:

Nº Inventario anterior:

Pavimentado: Si.

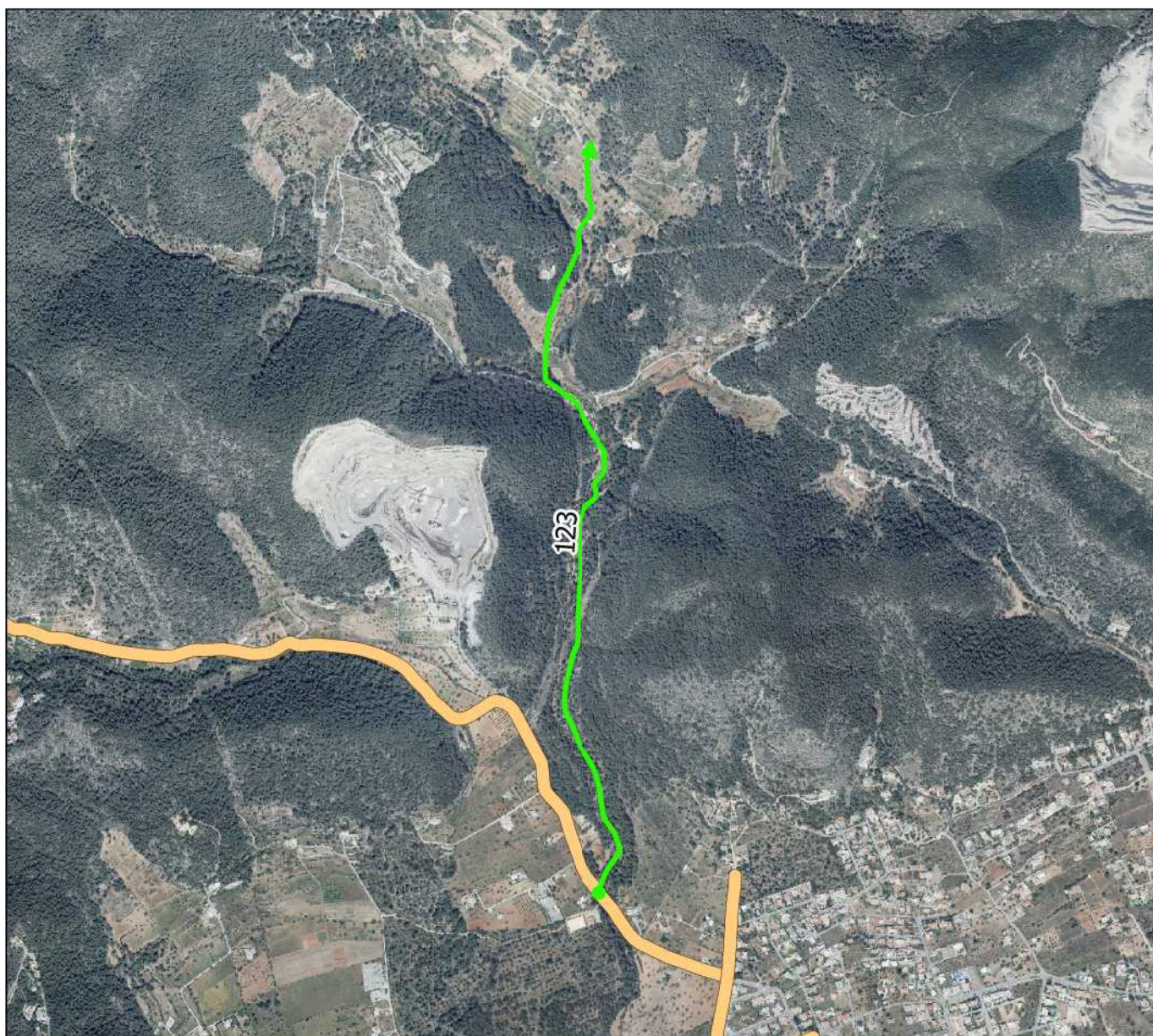
Aparce en ortofoto de 1956: Si.

Aparce en cartografía catastral antigua: Si.

Aparce en cartografía catastral actual: Si.

Observaciones de revisión: Tramo de camino asfaltado. Se propone dar de alta el tramo asfaltado. Se propone su inclusión en el Inventario Municipal de Caminos.

Superposición sobre el inventario anterior de caminos



Plano situación

Nombre actual:

**Nombre propuesto: CAMI CAN PEP DES
CONSELL**

Nº Revisión: 124



Características geométricas del camino:


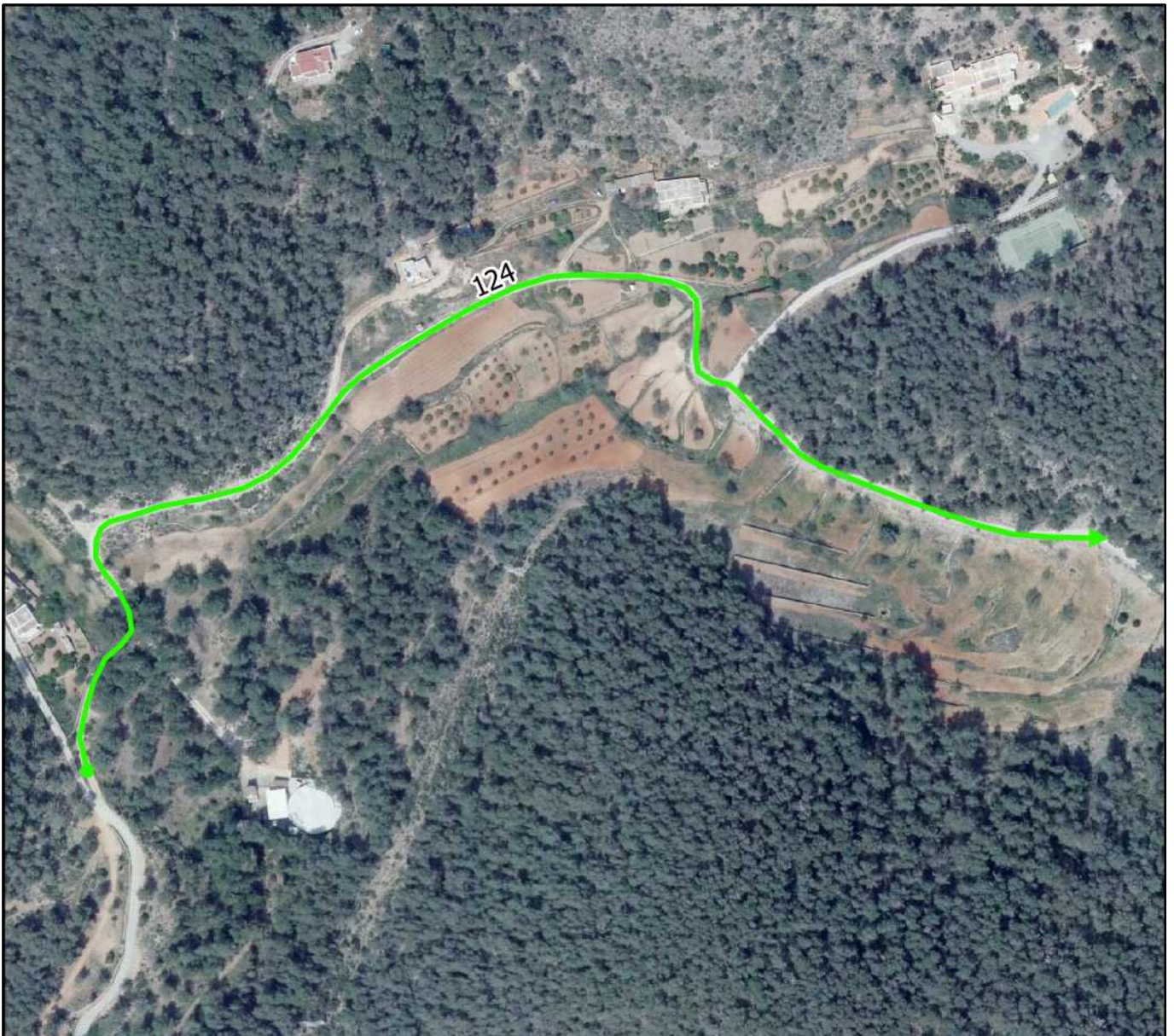
Longitud aproximada: 641 m

Ancho medio: 4 m

Coordenada inicio (ETRS89 UTM 31): 359931, 4308807 m

Coordenada fin (ETRS89 UTM 31): 360371, 4308909 m

Plano de detalle



Otras características del camino:

Nº Inventario:

Nº Inventario anterior:

Pavimentado: No.

Aparce en ortofoto de 1956: Si.

Aparce en cartografía catastral antigua: Si.

Aparce en cartografía catastral actual: Si.

Observaciones de revisión: Tramo de camino de tierra que une el camino des Rafal Trobat con el camino del Cementerio Nuevo de Eivissa. Por el mismo discurren infraestructuras hídricas municipales. Se propone su inclusión en el Inventario Municipal de Caminos.

Superposición sobre el inventario anterior de caminos



Plano situación

Nombre actual:

Nombre propuesto: CAMI POLPS TRAM 1

Nº Revisión: 125

Características geométricas del camino:

Longitud aproximada: 183 m


Ancho medio: 6 m

Coordenada inicio (ETRS89 UTM 31): 360017, 4305525 m

Coordenada fin (ETRS89 UTM 31): 360083, 4305355 m



Plano de detalle



0 30 60 90 120 m



Otras características del camino:

Nº Inventario:

Nº Inventario anterior:

Pavimentado: Si.


Aparece en ortofoto de 1956: No.

Aparece en cartografía catastral antigua: No.

Aparece en cartografía catastral actual: Si.

Observaciones de revisión: Tramo de vial asfaltado continuación de Calle Polps. Aparecía en el anterior inventario como con el número 232, 1-1B/000234, Sant Jordi 47. Se ha perdido dado que existen tramos que discurren por urbano. Se ha acortado el trazado original por no existir su tramo final que fue objeto de reclamación por parte de la propietaria y que la Corporación reconoció. Se propone su inclusión en el Inventario Municipal de Caminos.

Superposición sobre el inventario anterior de caminos



Plano situación

Nombre actual:

Nombre propuesto: CAMI DEL TREN

Nº Revisión: 126



Características geométricas del camino:

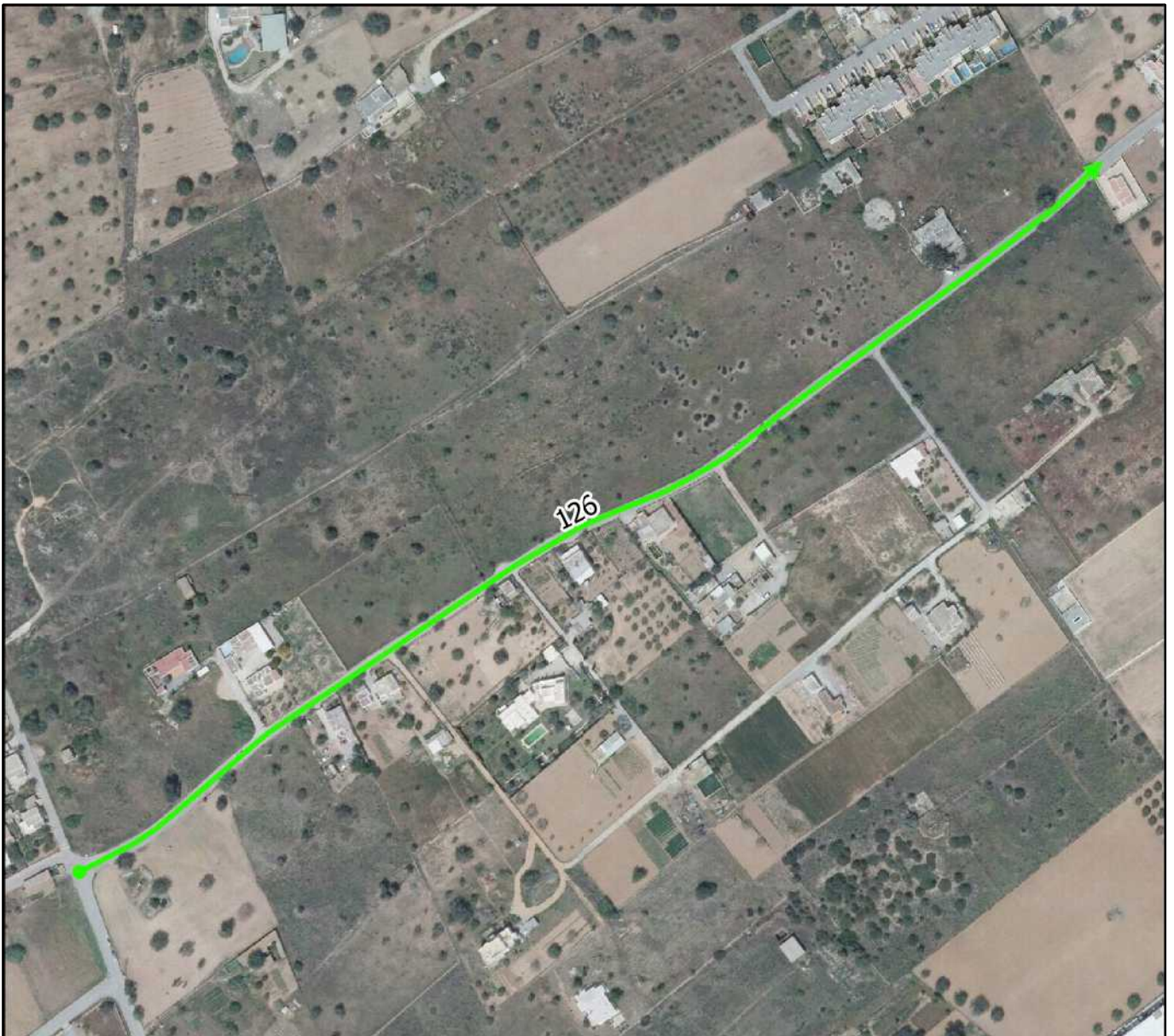
Longitud aproximada: 641 m

Ancho medio: 6 m

Coordenada inicio (ETRS89 UTM 31): 360022, 4305518 m

Coordenada fin (ETRS89 UTM 31): 360547, 4305881 m

Plano de detalle



0 80 160 240 320 m



Otras características del camino:

Nº Inventario:

Nº Inventario anterior:

Pavimentado: Si.

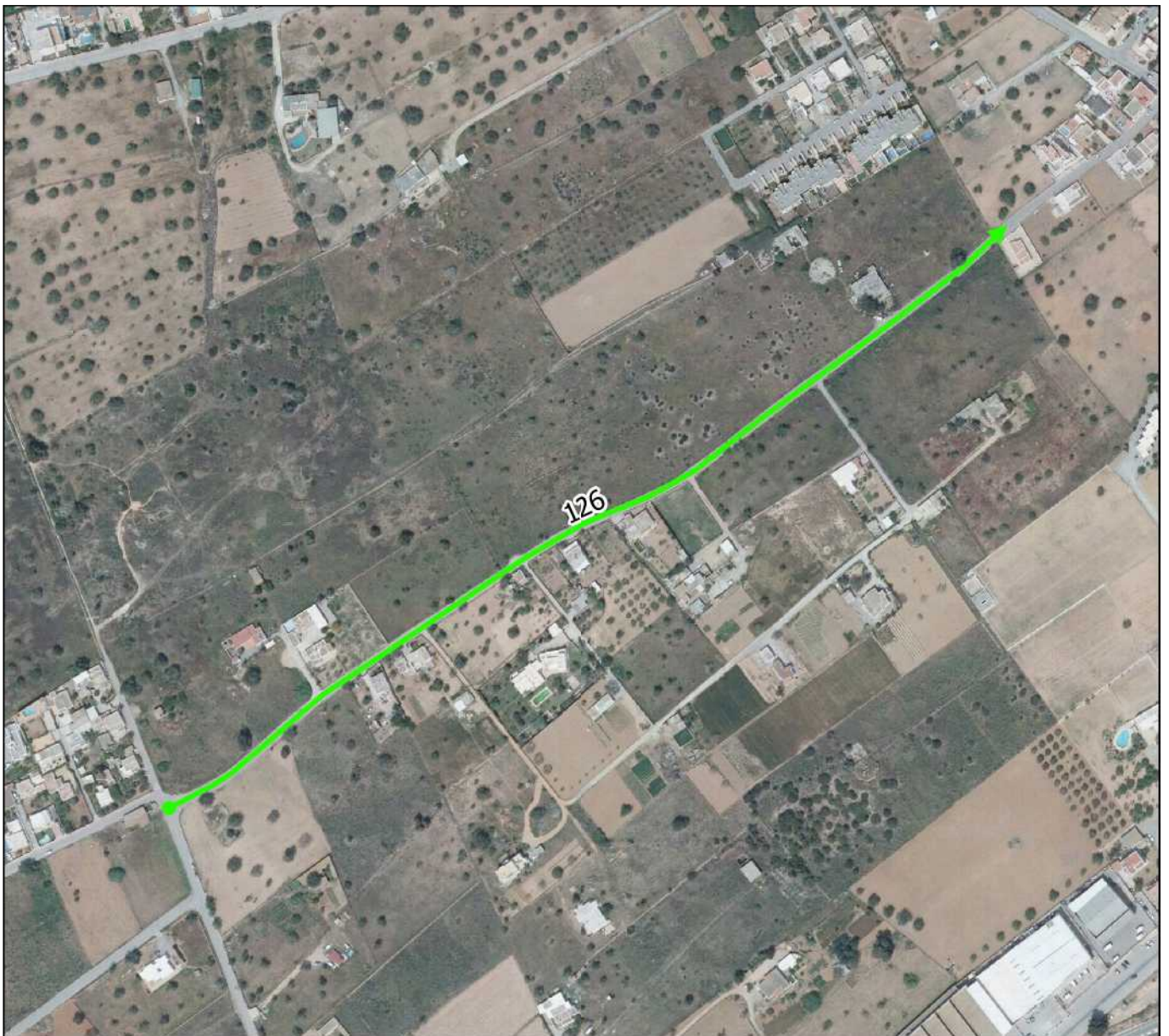
Aparce en ortofoto de 1956: Si.

Aparce en cartografía catastral antigua:

Aparce en cartografía catastral actual: Si.

Observaciones de revisión: Tramo de vial asfaltado continuación de la Calle del Tren. Existía anteriormente como calle bajo el número 247, 1-1B/000249. Se crea esta ficha para separar la ficha de urbano con el tramo de rústico. Se propone su inclusión en el Inventario Municipal de Caminos.

Superposición sobre el inventario anterior de caminos



Plano situación

Nombre actual:

Nombre propuesto: TRAM CAMI DE SA MERLERA

Nº Revisión: 127

Características geométricas del camino:

Longitud aproximada: 387 m

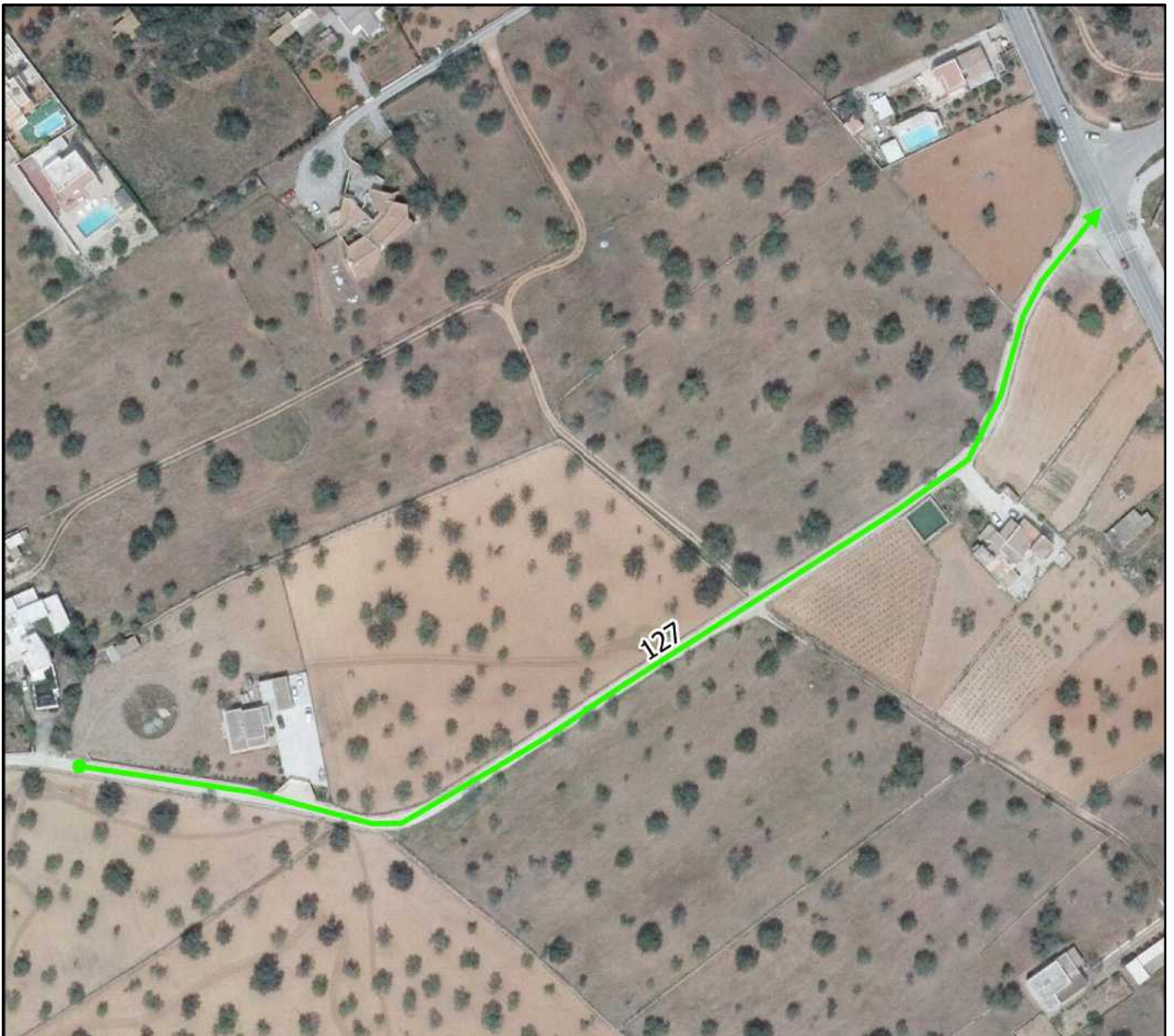
Ancho medio: 4 m

Coordenada inicio (ETRS89 UTM 31): 360697, 4306612 m

Coordenada fin (ETRS89 UTM 31): 361005, 4306777 m



Plano de detalle



0 40 80 120 160 m



Otras características del camino:

Nº Inventario:

Nº Inventario anterior:

Pavimentado: Si.

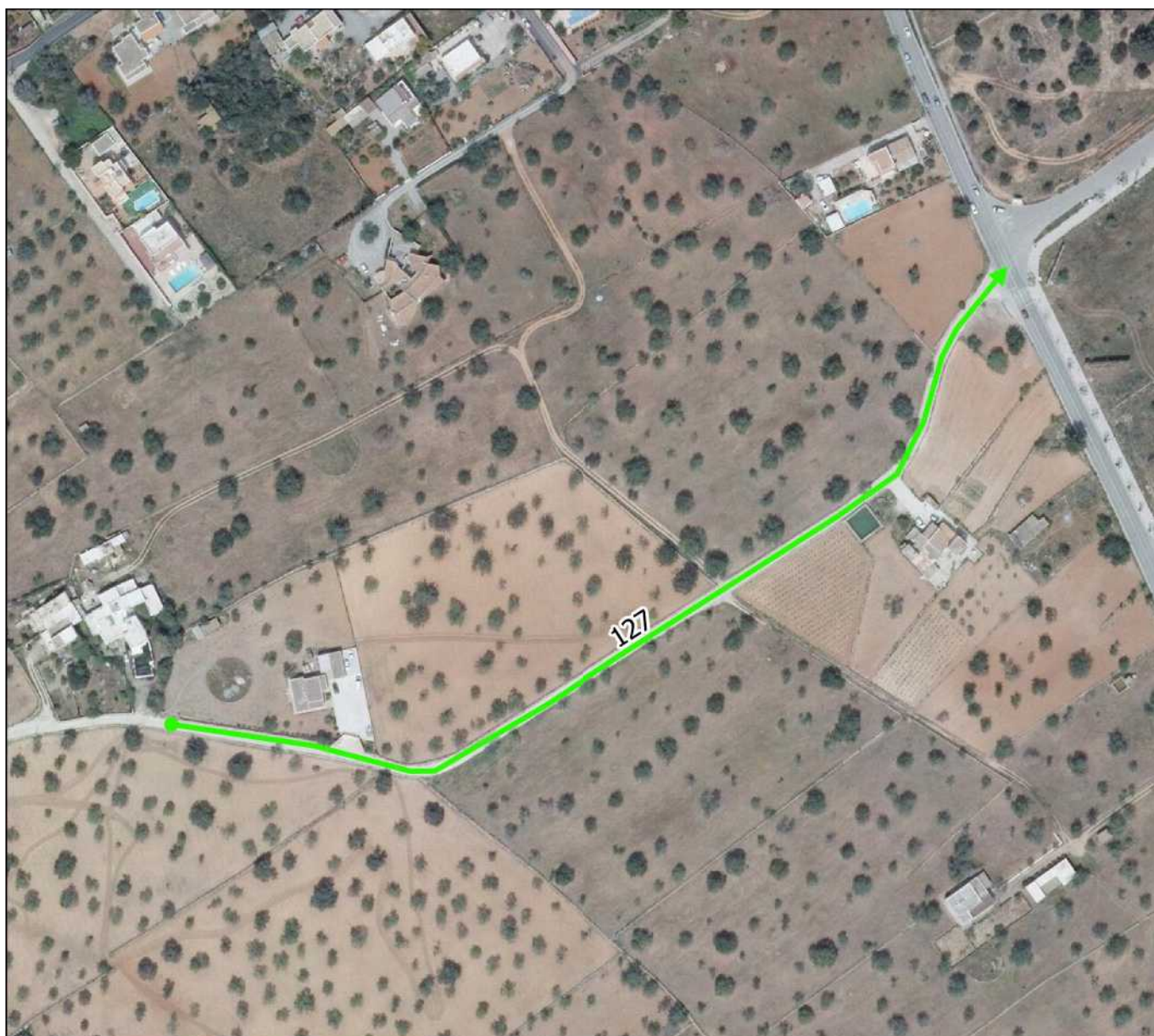
Aparce en ortofoto de 1956: Si.

Aparce en cartografía catastral antigua:

Aparce en cartografía catastral actual: Si.

Observaciones de revisión: Tramo de vial en rústico. Se propone su inclusión en el Inventario Municipal de Caminos.

Superposición sobre el inventario anterior de caminos



Plano situación

Nombre actual:

Nombre propuesto: CAMI VICENT SERRA

Nº Revisión: 128



Características geométricas del camino:

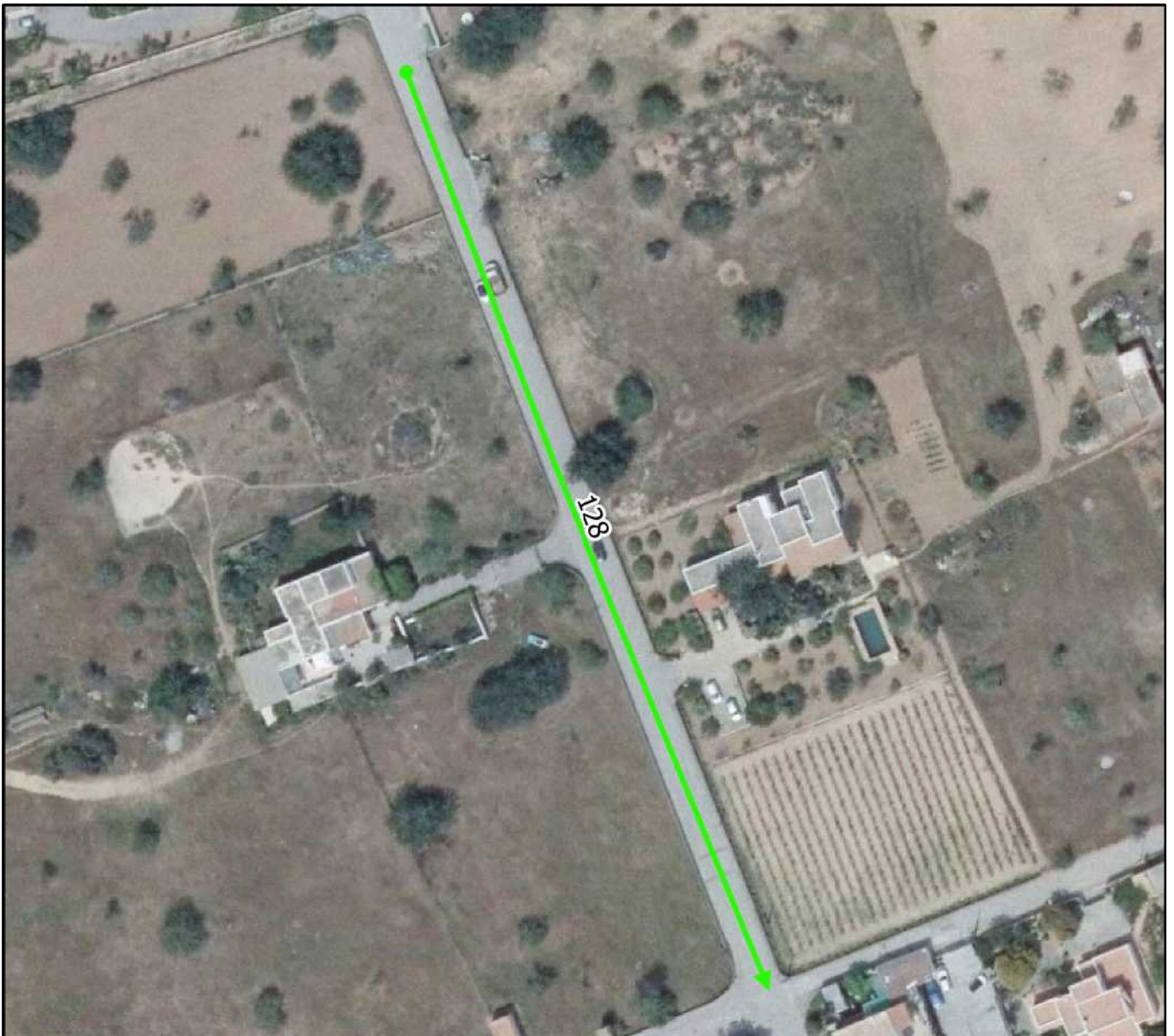
Longitud aproximada: 167 m

Ancho medio: 7 m

Coordenada inicio (ETRS89 UTM 31): 360229, 4306627 m

Coordenada fin (ETRS89 UTM 31): 360291, 4306472 m

Plano de detalle



0 20 40 60 80 m



Otras características del camino:

Nº Inventario:

Nº Inventario anterior:

Pavimentado: Si.

Aparce en ortofoto de 1956: No.

Aparce en cartografía catastral antigua: No.

Aparce en cartografía catastral actual: Si.

Observaciones de revisión: Tramo de vial asfaltado continuación de Calle Vicent Serra. Se propone su inclusión en el Inventario Municipal de Caminos.

Superposición sobre el inventario anterior de caminos



Plano situación

Nombre actual:

Nombre propuesto: CAMI CAMELIES

Nº Revisión: 129



Características geométricas del camino:


Longitud aproximada: 105 m

Ancho medio: 5 m

Coordenada inicio (ETRS89 UTM 31): 360462, 4306753 m

Coordenada fin (ETRS89 UTM 31): 360493, 4306653 m

Plano de detalle



0 10 20 30 40 m



Otras características del camino:

Nº Inventario:

Nº Inventario anterior:

Pavimentado: Si.


Aparce en ortofoto de 1956: No.

Aparce en cartografía catastral antigua: No.

Aparce en cartografía catastral actual: Si.

Observaciones de revisión: Tramo de vial asfaltado continuación de Calle Camelies. Se propone su inclusión en el Inventario Municipal de Caminos.

Superposición sobre el inventario anterior de caminos



Plano situación

Nombre actual:

Nombre propuesto: CAMI POLPS TRAM 2

Nº Revisión: 130

Características geométricas del camino:

Longitud aproximada: 66 m

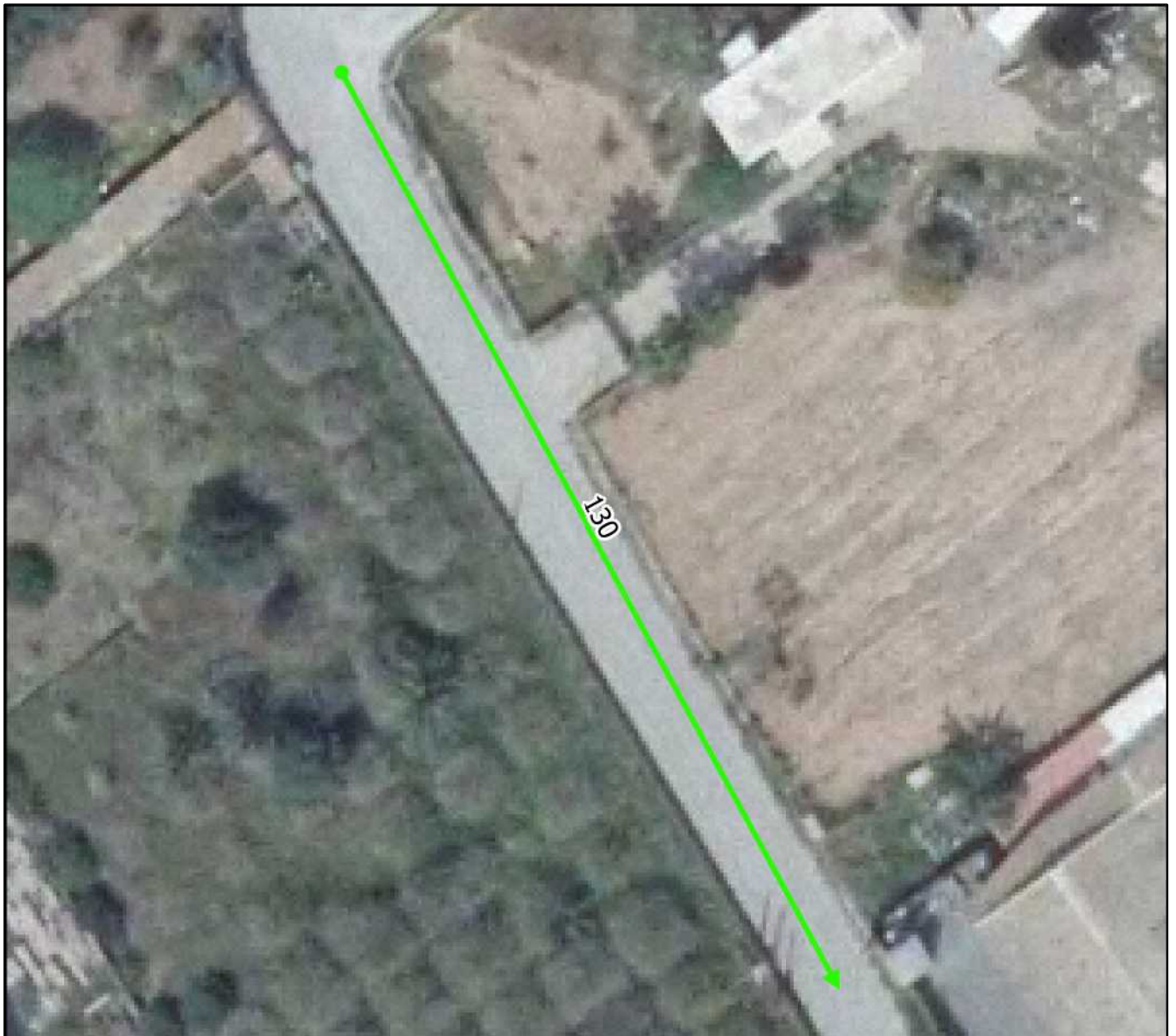
Ancho medio: 6 m

Coordenada inicio (ETRS89 UTM 31): 360152, 4305194 m

Coordenada fin (ETRS89 UTM 31): 360183, 4305136 m



Plano de detalle



0 10 20 30 40 m



Otras características del camino:

Nº Inventario:

Nº Inventario anterior:

Pavimentado: Si.


Aparce en ortofoto de 1956: No.

Aparce en cartografía catastral antigua: No.

Aparce en cartografía catastral actual: Si.

Observaciones de revisión: Tramo de vial asfaltado continuación de Calle Polps. Aparecía en el anterior inventario como con el número 232, 1-1B/000234, Sant Jordi 47. Se ha perdido dado que existen tramos que discurren por urbano. Se ha acortado el trazado original por no existir su tramo final que fue objeto de reclamación por parte de la propietaria y que la Corporación reconoció.

Superposición sobre el inventario anterior de caminos



Plano situación

Nombre actual:

Nombre propuesto: CAMI GAMBA ROTJA

Nº Revisión: 131

Características geométricas del camino:

Longitud aproximada: 1087 m

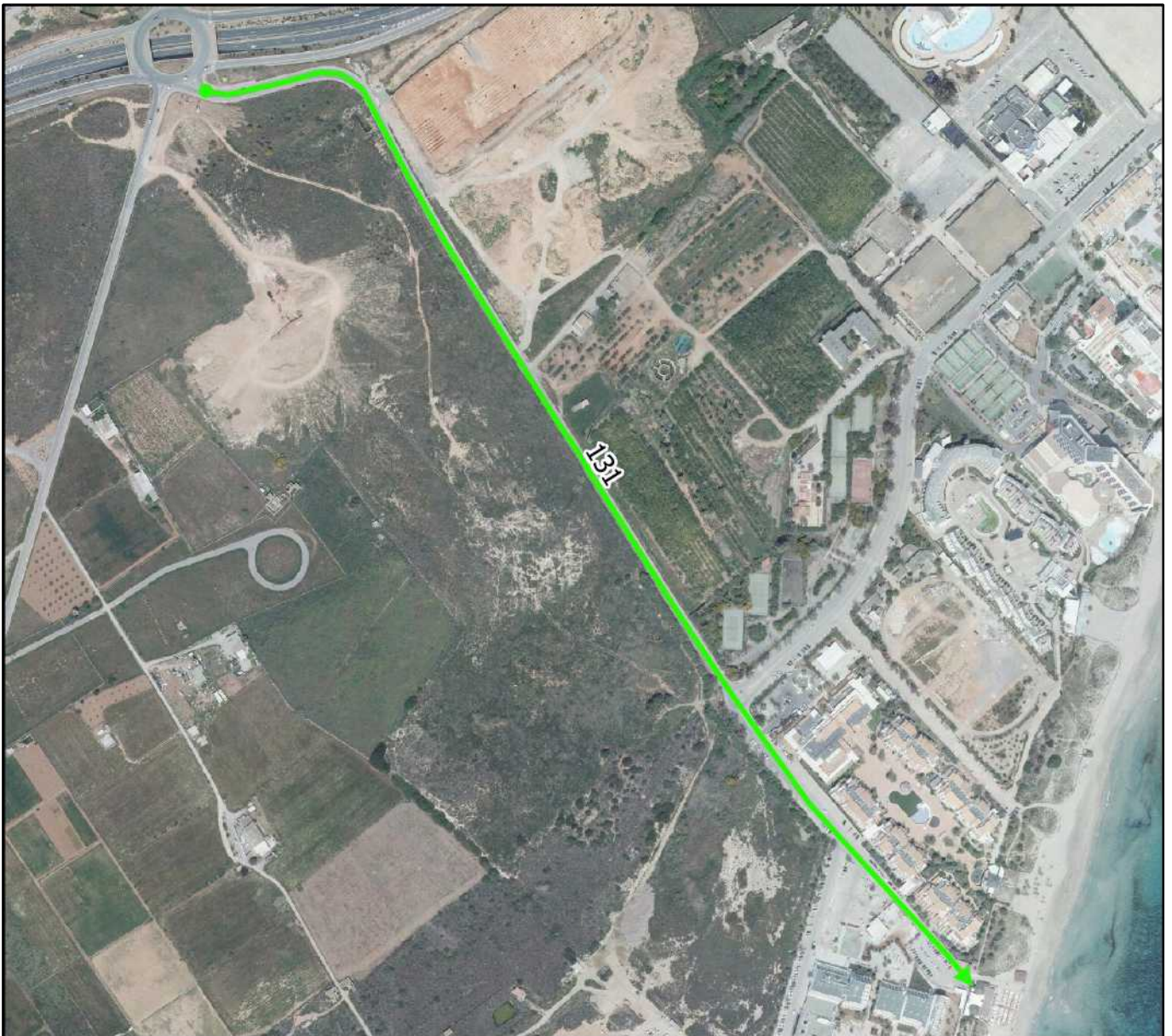
Ancho medio: 8 m

Coordenada inicio (ETRS89 UTM 31): 360839, 4305366 m

Coordenada fin (ETRS89 UTM 31): 361505, 4304591 m



Plano de detalle



0 100 200 300 400 m



Otras características del camino:

Nº Inventario:

Nº Inventario anterior:

Pavimentado: Si.

Aparce en ortofoto de 1956: No.

Aparce en cartografía catastral antigua: No.

Aparce en cartografía catastral actual: Si.

Observaciones de revisión: Tramo de vial asfaltado en rústico que se ha bautizado como calle. Une la rotonda de junto al Hipódromo de San Rafael hasta el mar. Se propone su inclusión en el Inventario Municipal de Caminos.

Superposición sobre el inventario anterior de caminos



Plano situación

Nombre actual:

Nombre propuesto: CAMI SEPIES

Nº Revisión: 132

Características geométricas del camino:

Longitud aproximada: 400 m

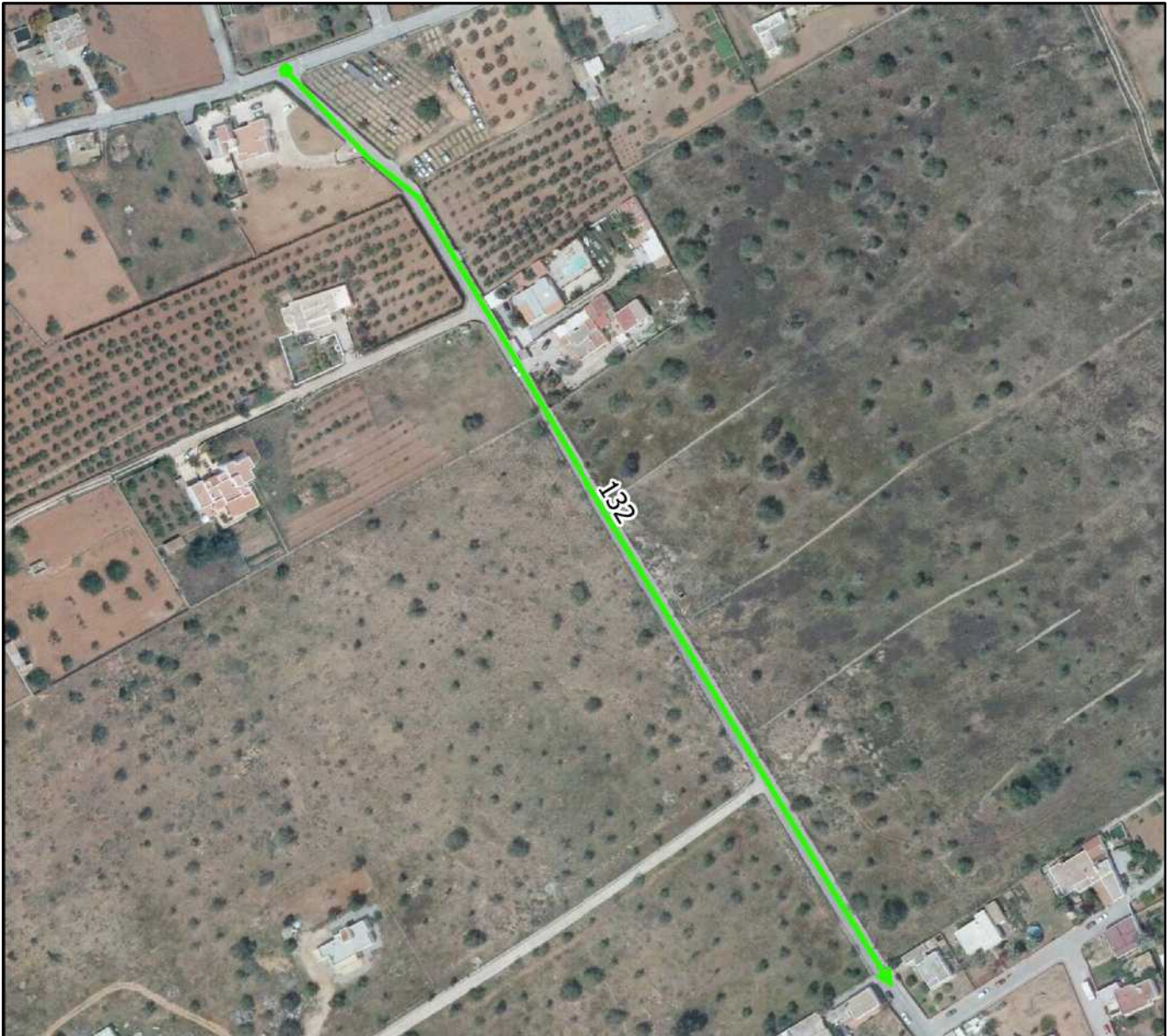
Ancho medio: 5 m

Coordenada inicio (ETRS89 UTM 31): 359587, 4305834 m

Coordenada fin (ETRS89 UTM 31): 359807, 4305503 m



Plano de detalle



0 50 100 150 200 m



Otras características del camino:

Nº Inventario:

Nº Inventario anterior:

Pavimentado: Si.

Aparce en ortofoto de 1956: No.

Aparce en cartografía catastral antigua: No.

Aparce en cartografía catastral actual: Si.

Observaciones de revisión: Tramo de vial asfaltado continuación de Calle Sepies. Se propone su inclusión en el Inventario Municipal de Caminos.

Superposición sobre el inventario anterior de caminos

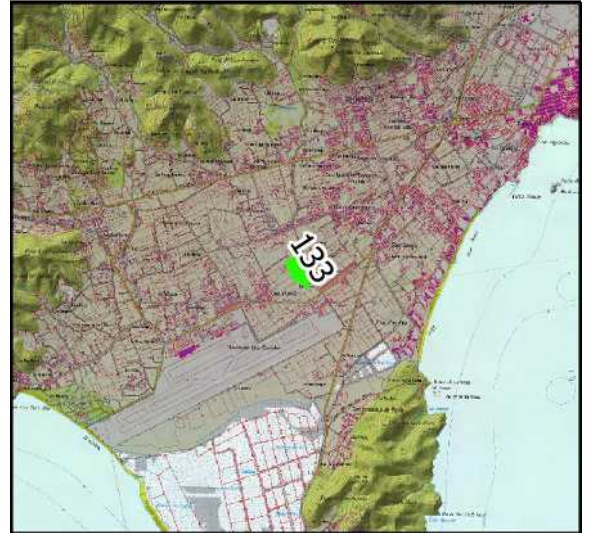


Plano situación

Nombre actual:

Nombre propuesto: CAMI SEPIES TRAM 2

Nº Revisión: 133



Características geométricas del camino:

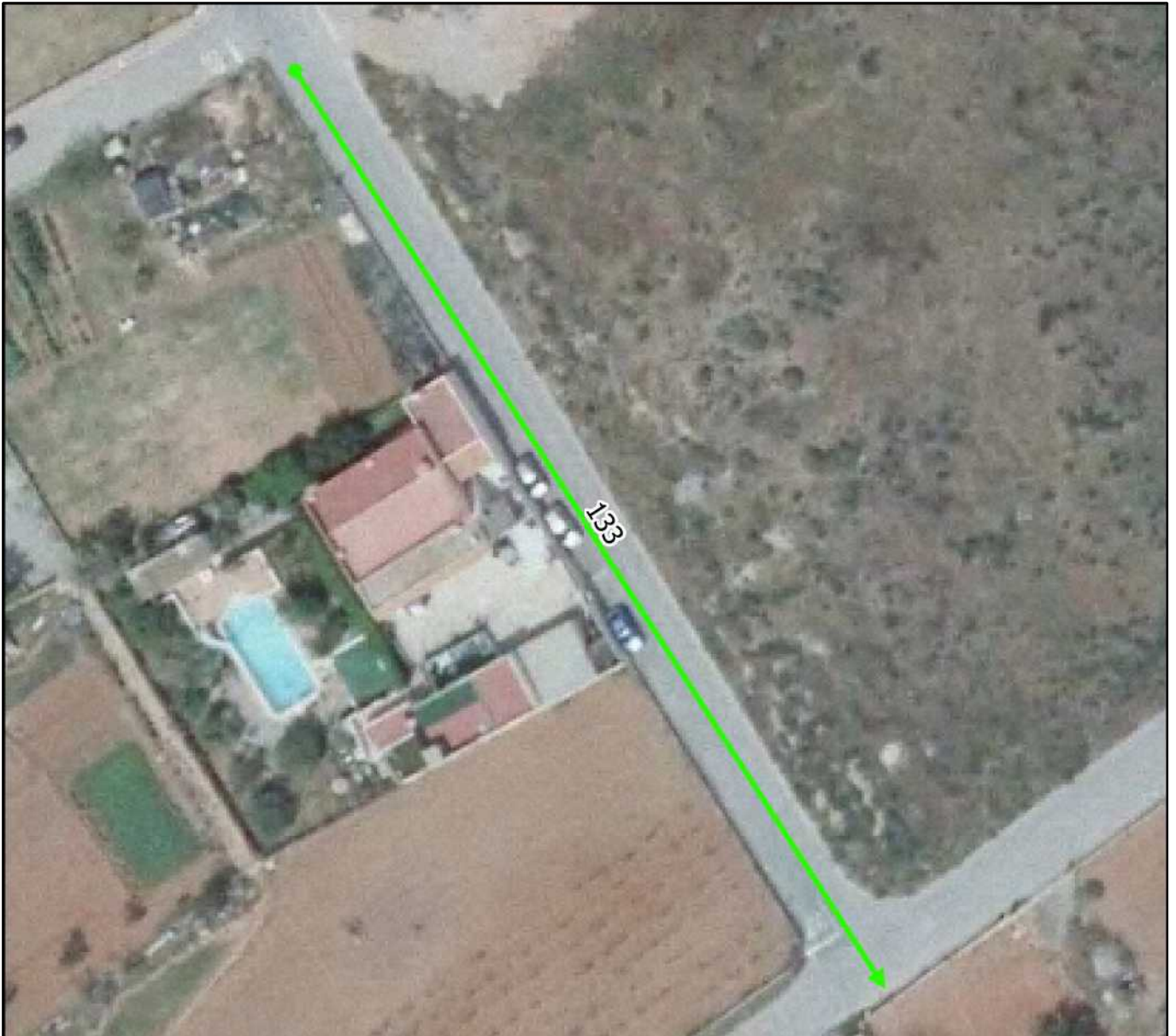
Longitud aproximada: 94 m

Ancho medio: 6 m

Coordenada inicio (ETRS89 UTM 31): 359851, 4305440 m

Coordenada fin (ETRS89 UTM 31): 359902, 4305361 m

Plano de detalle



0 10 20 30 40 m



Otras características del camino:

Nº Inventario:

Nº Inventario anterior:

Pavimentado: Si.


Aparce en ortofoto de 1956: No.

Aparce en cartografía catastral antigua: No.

Aparce en cartografía catastral actual: Si.

Observaciones de revisión: Tramo de vial asfaltado continuación de Calle Sepies. Se propone su inclusión en el Inventario Municipal de Caminos.

Superposición sobre el inventario anterior de caminos



Plano situación

Nombre actual:

Nombre propuesto: CAMI TORRENT CAN GUERXO

Nº Revisión: 134



Características geométricas del camino:

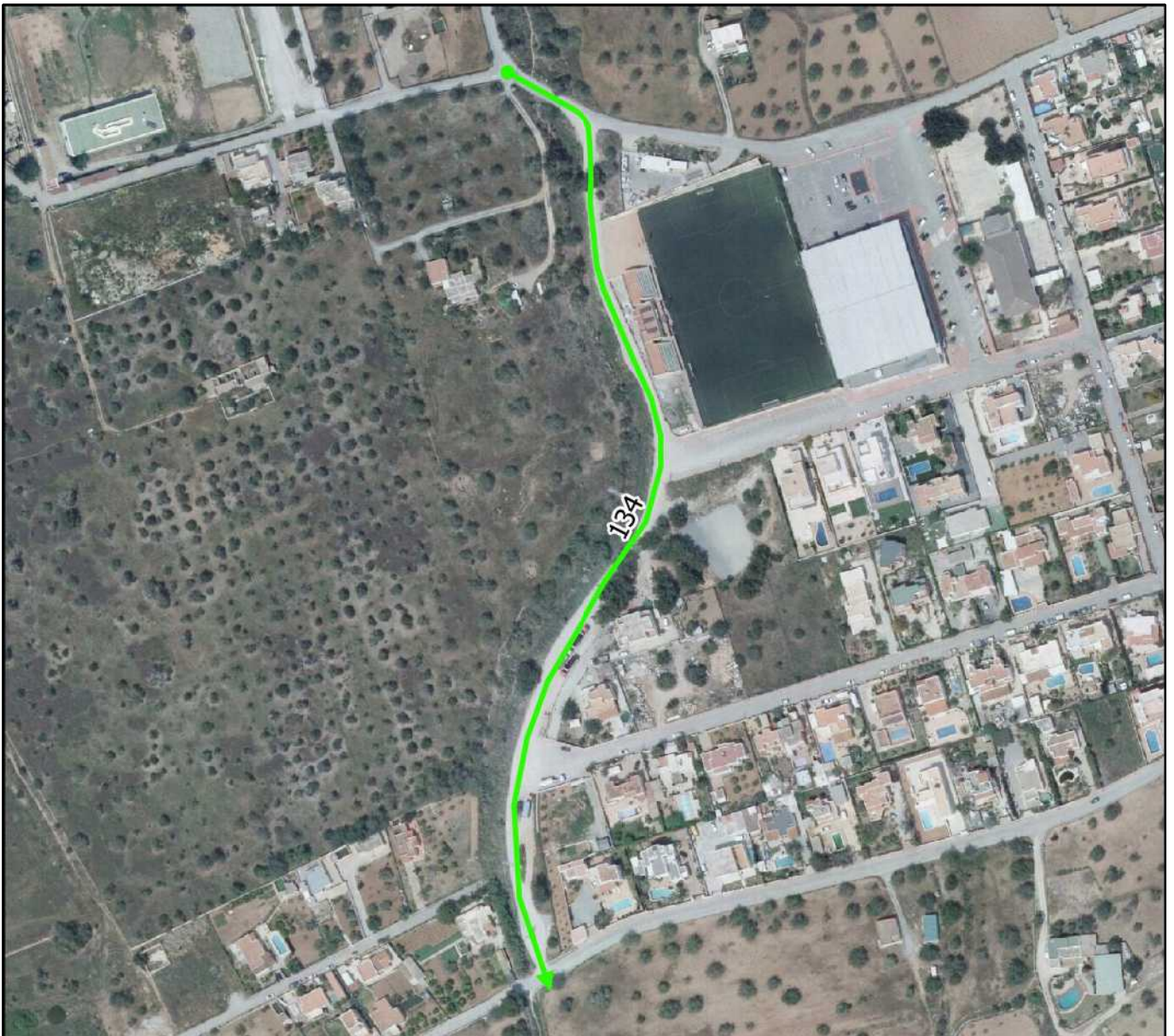
Longitud aproximada: 470 m

Ancho medio: 4 m

Coordenada inicio (ETRS89 UTM 31): 359840, 4306379 m

Coordenada fin (ETRS89 UTM 31): 359857, 4305954 m

Plano de detalle



0 70 140 210 280 m



Otras características del camino:

Nº Inventario:

Nº Inventario anterior:

Pavimentado: No.

Aparce en ortofoto de 1956: No.

Aparce en cartografía catastral antigua: No.

Aparce en cartografía catastral actual: Si.

Observaciones de revisión: Tramo de vial de tierra detrás campo futbol Can Guerxo y bordea el torrente. Se propone su inclusión en el Inventario Municipal de Caminos.

Superposición sobre el inventario anterior de caminos



Plano situación

Nombre actual:

Nombre propuesto:

Nº Revisión: 135

Características geométricas del camino:

Longitud aproximada: 495 m

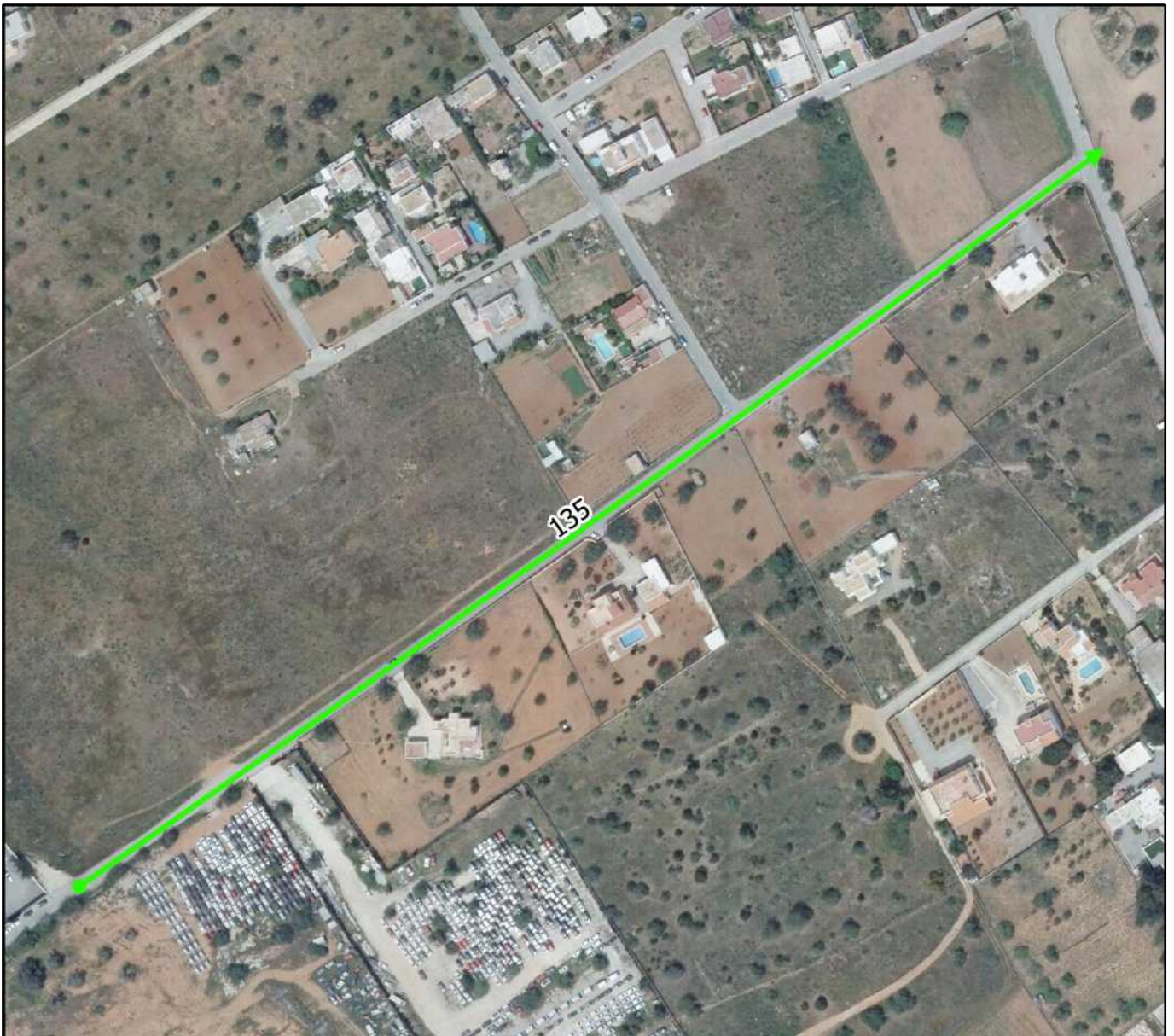
Ancho medio: 7 m

Coordenada inicio (ETRS89 UTM 31): 359640, 4305174 m

Coordenada fin (ETRS89 UTM 31): 360042, 4305463 m



Plano de detalle



0 60 120 180 240 m



Otras características del camino:

Nº Inventario:

Nº Inventario anterior:

Pavimentado: Si.

Aparce en ortofoto de 1956: No.

Aparce en cartografía catastral antigua: No.

Aparce en cartografía catastral actual: Si.

Observaciones de revisión: Tramo de vial asfaltado continuación de calle. Se propone su inclusión en el Inventario Municipal de Caminos.

Superposición sobre el inventario anterior de caminos



Plano situación

Nombre actual:

Nombre propuesto: CAMI DES FUMARELL

Nº Revisión: 136

Características geométricas del camino:

Longitud aproximada: 58 m

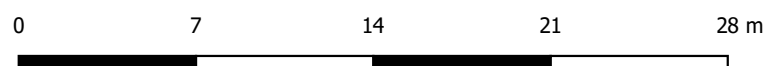
Ancho medio: 8 m

Coordenada inicio (ETRS89 UTM 31): 361779, 4305610 m

Coordenada fin (ETRS89 UTM 31): 361819, 4305569 m



Plano de detalle



Otras características del camino:

Nº Inventario:

Nº Inventario anterior:

Pavimentado: Si.

Aparce en ortofoto de 1956: No.

Aparce en cartografía catastral antigua: No.

Aparce en cartografía catastral actual: No.

Observaciones de revisión: Tramo de vial asfaltado en rústico que es prolongación de la calle des Fumarell. Se propone su inclusión en el Inventario Municipal de Caminos.

Superposición sobre el inventario anterior de caminos



Plano situación

Nombre actual:

Nombre propuesto:

Nº Revisión: 137

Características geométricas del camino:

Longitud aproximada: 228 m

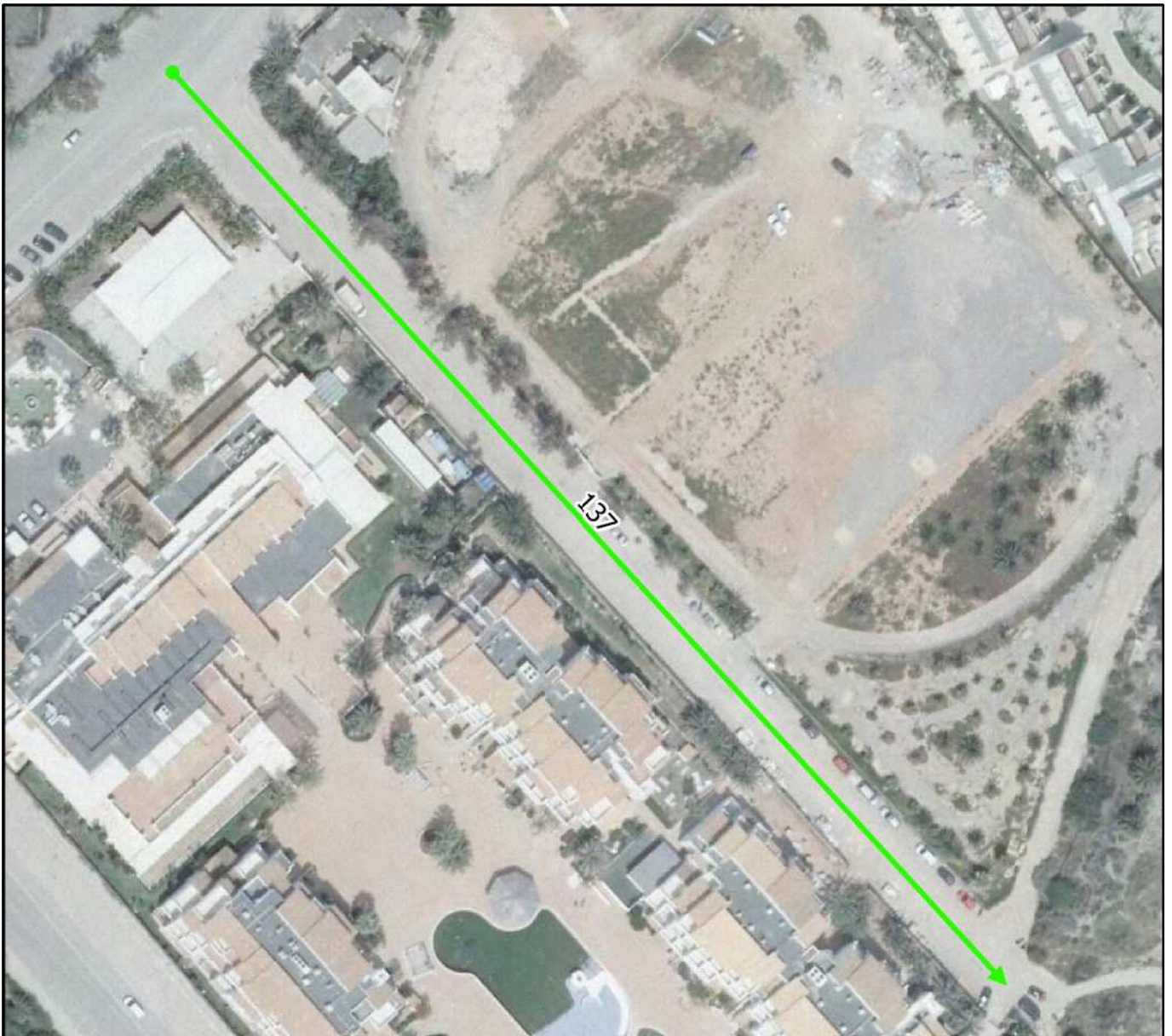
Ancho medio: 10 m

Coordenada inicio (ETRS89 UTM 31): 361391, 4304909 m

Coordenada fin (ETRS89 UTM 31): 361545, 4304740 m



Plano de detalle



0 30 60 90 120 m



Otras características del camino:

Nº Inventario:

Nº Inventario anterior:

Pavimentado: Si.

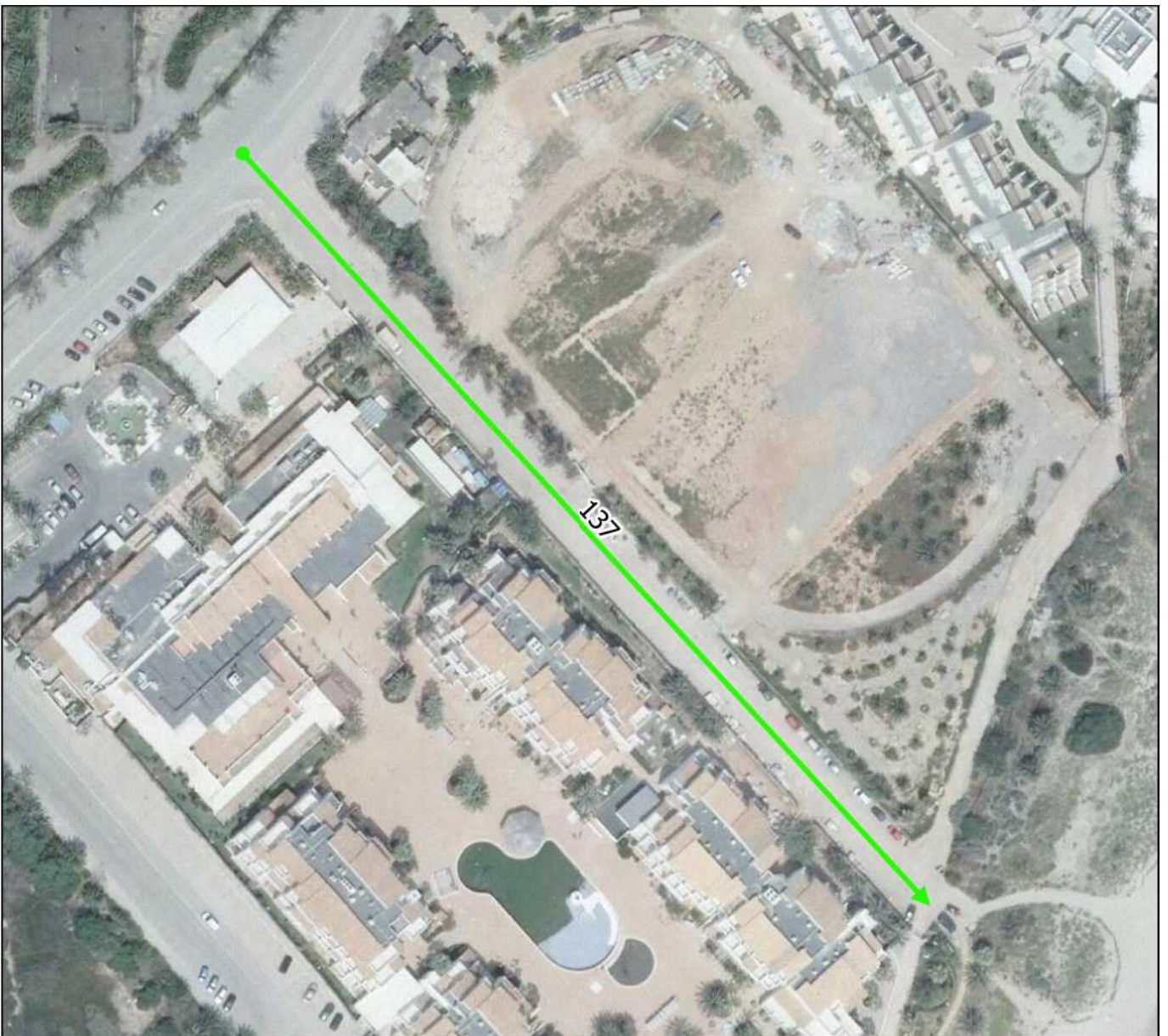
Aparce en ortofoto de 1956: No.

Aparce en cartografía catastral antigua: No.

Aparce en cartografía catastral actual: Si.

Observaciones de revisión: Tramo de vial asfaltado que desde el Camino de Platja d'en Bossa va al mar. Se propone su inclusión en el Inventario Municipal de Caminos.

Superposición sobre el inventario anterior de caminos



Plano situación

Nombre actual:

Nombre propuesto: CAMI CIUTAT DE PALMA

Nº Revisión: 138



Características geométricas del camino:

Longitud aproximada: 345 m

Ancho medio: 10 m

Coordenada inicio (ETRS89 UTM 31): 361402, 4304706 m

Coordenada fin (ETRS89 UTM 31): 361335, 4304488 m

Plano de detalle



0 40 80 120 160 m



Otras características del camino:

Nº Inventario:

Nº Inventario anterior:

Pavimentado: Si.

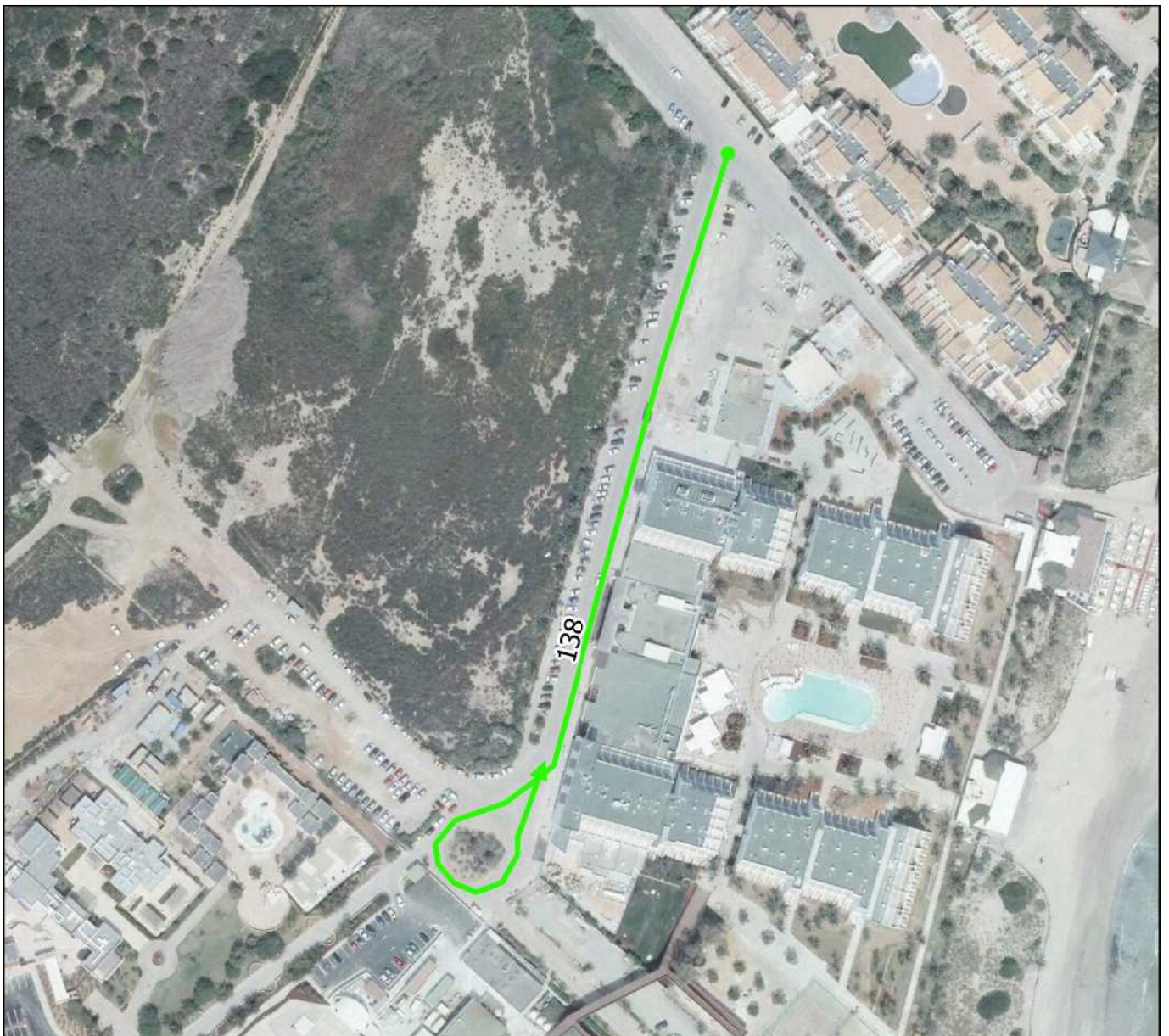
Aparce en ortofoto de 1956: No.

Aparce en cartografía catastral antigua: No.

Aparce en cartografía catastral actual: Si.

Observaciones de revisión: Tramo de vial asfaltado en rústico que desde el Cami Gamba Rotja finaliza en la rotonda de entrada al Hotel Paladium Palace Ibiza. Se propone su inclusión en el Inventario Municipal de Caminos.

Superposición sobre el inventario anterior de caminos



Plano situación

Nombre actual:

Nombre propuesto: CAMI PLATJA D'EN BOSSA

Nº Revisión: 139

Características geométricas del camino:

Longitud aproximada: 361 m

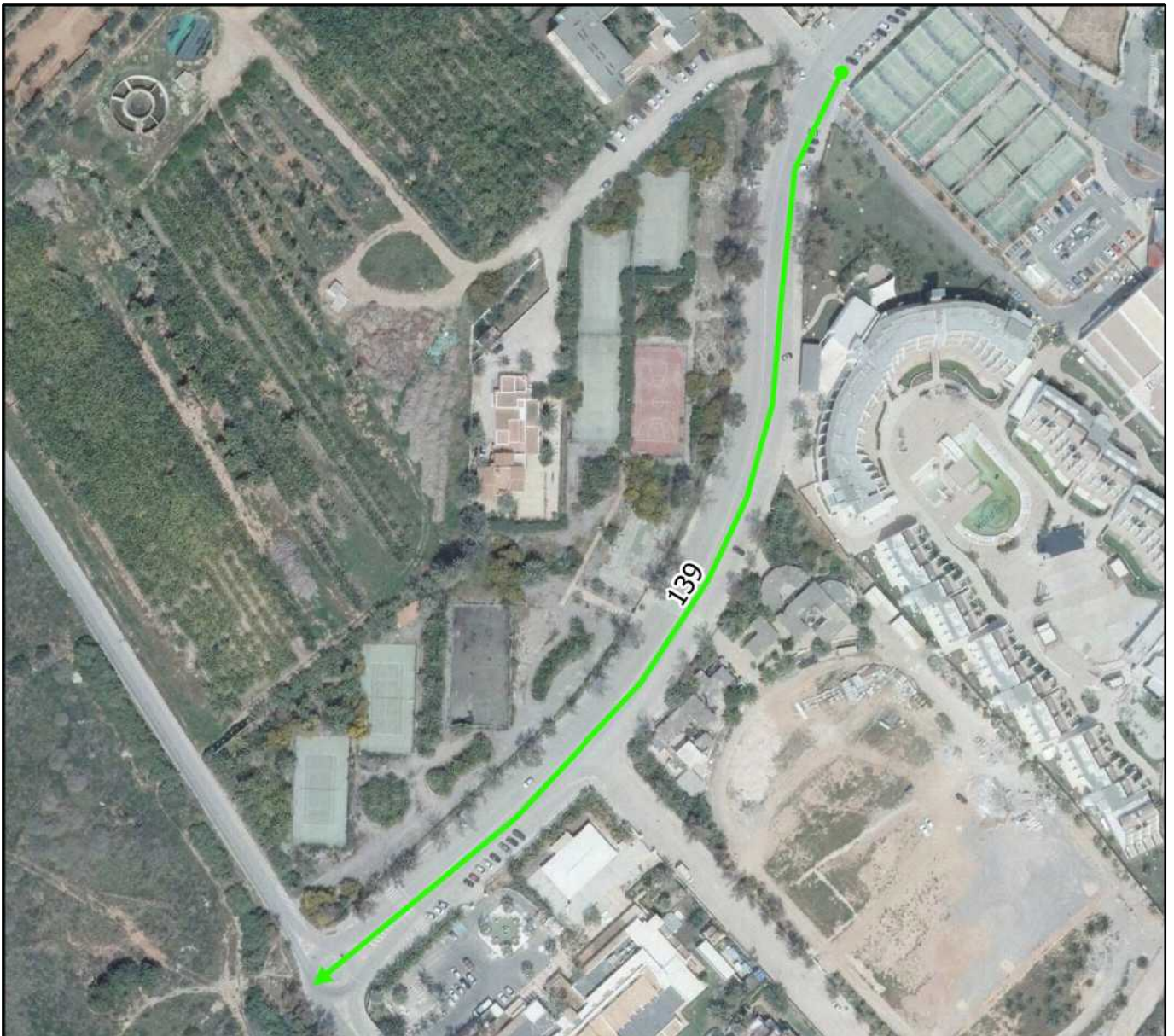
Ancho medio: 24 m

Coordenada inicio (ETRS89 UTM 31): 361477, 4305132 m

Coordenada fin (ETRS89 UTM 31): 361305, 4304832 m



Plano de detalle



0 50 100 150 200 m



Otras características del camino:

Nº Inventario:

Nº Inventario anterior:

Pavimentado: Si.

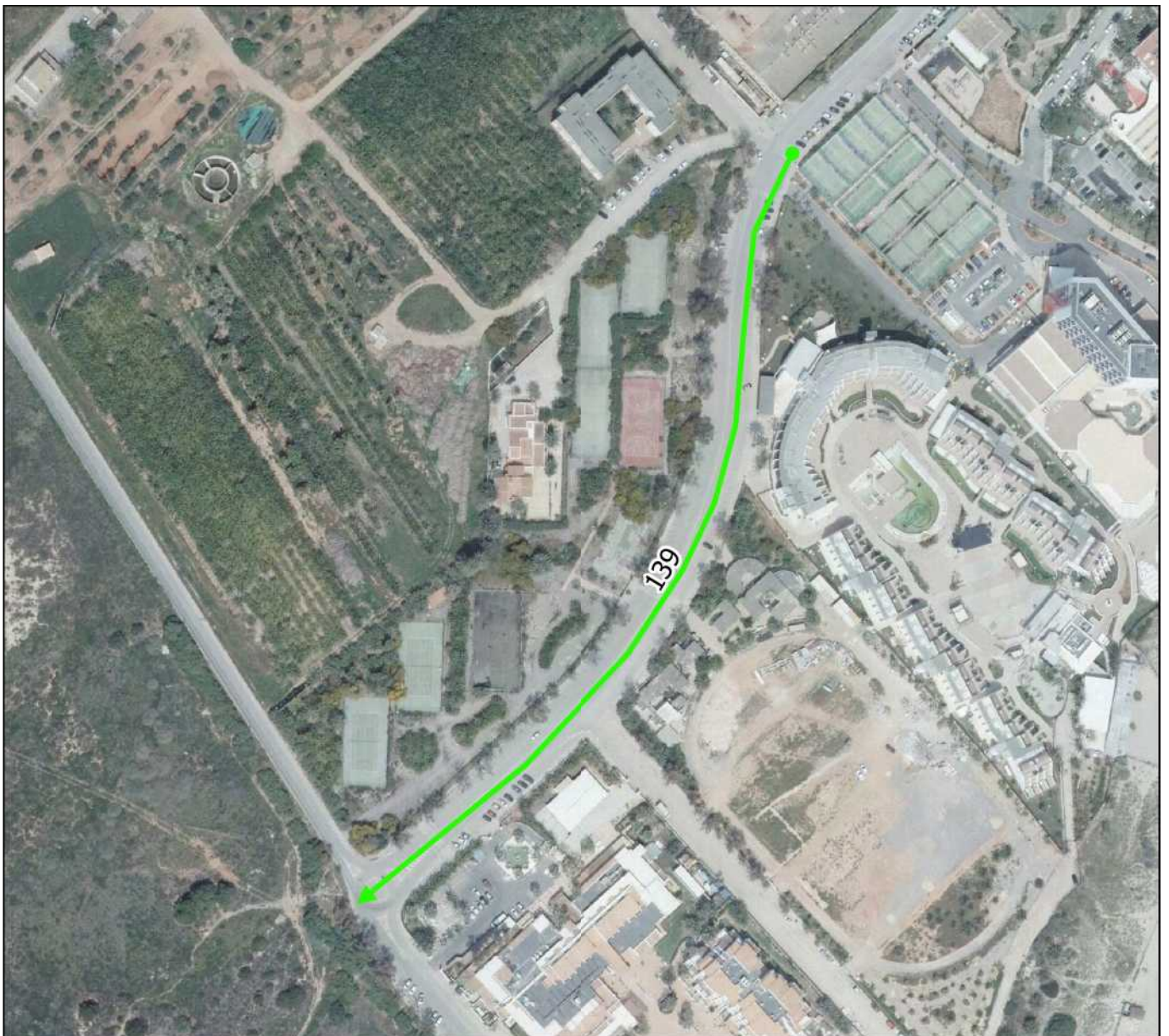
Aparce en ortofoto de 1956: No.

Aparce en cartografía catastral antigua: No.

Aparce en cartografía catastral actual: Si.

Observaciones de revisión: Tramo de vial asfaltado en rústico que es prolongación de la Av. Platja d'en Bossa hasta Camí Gamba Rotja. Se propone su inclusión en el Inventario Municipal de Caminos.

Superposición sobre el inventario anterior de caminos



Plano situación

Nombre actual:

**Nombre propuesto: CARRERANY DE SA TORRE
DE SA SAL ROSSA**

Nº Revisión: 140



Características geométricas del camino:

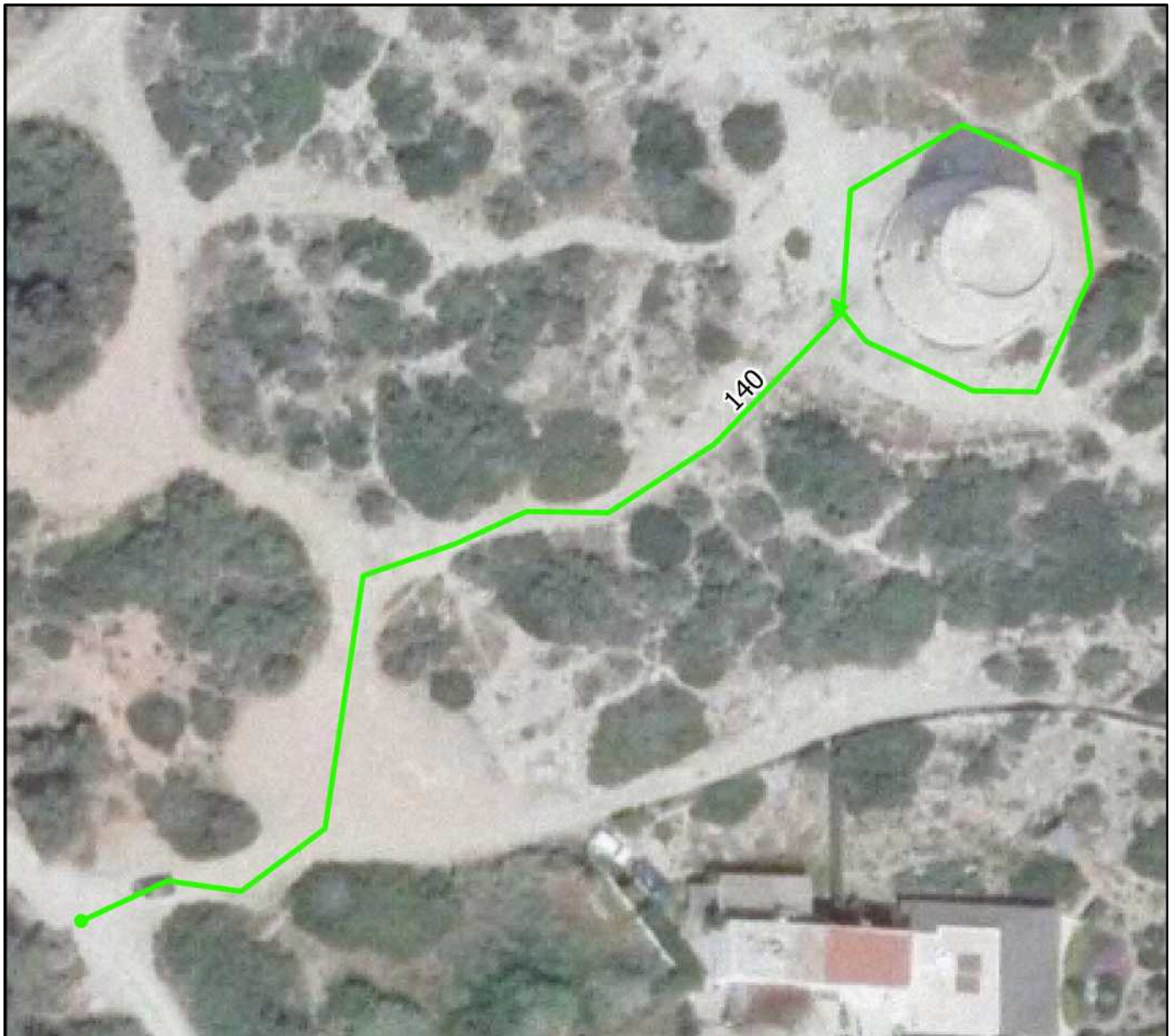
Longitud aproximada: 176 m

Ancho medio: 1 m

Coordenada inicio (ETRS89 UTM 31): 361472, 4303858 m

Coordenada fin (ETRS89 UTM 31): 361542, 4303914 m

Plano de detalle



0 10 20 30 40 m



Otras características del camino:

Nº Inventario:

Nº Inventario anterior:

Pavimentado: No.

Aparce en ortofoto de 1956: Si.

Aparce en cartografía catastral antigua:

Aparce en cartografía catastral actual: No.

Observaciones de revisión: Tramo de tierra que desde el Camí de la Sal Rossa da acceso a la torre. Se propone su inclusión en el Inventario Municipal de Caminos.

Superposición sobre el inventario anterior de caminos



Plano situación

Nombre actual:

Nombre propuesto: CAMI SALAMANCA TRAM 1

Nº Revisión: 141

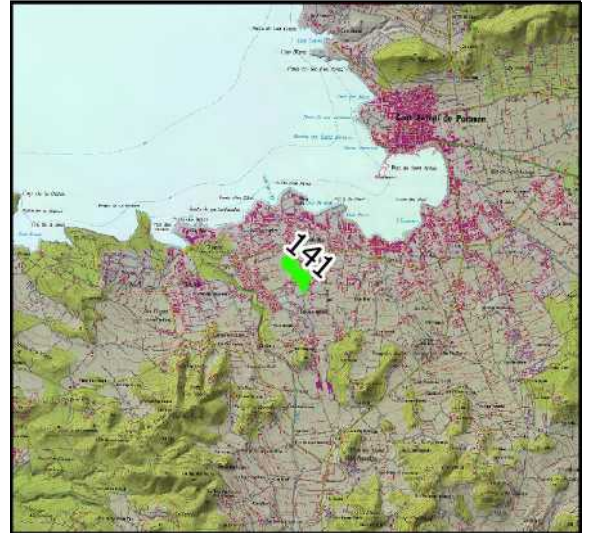
Características geométricas del camino:

Longitud aproximada: 281 m

Ancho medio: 6 m

Coordenada inicio (ETRS89 UTM 31): 351341, 4314310 m

Coordenada fin (ETRS89 UTM 31): 351507, 4314170 m



Plano de detalle



0 20 40 60 80 m



Otras características del camino:

Nº Inventario:

Nº Inventario anterior:

Pavimentado: Si.

Aparce en ortofoto de 1956: No.

Aparce en cartografía catastral antigua: No.

Aparce en cartografía catastral actual: Si.

Observaciones de revisión: Tramo de vial prolongación de urbano asfaltado. Se propone su inclusión en el Inventario Municipal de Caminos.

Superposición sobre el inventario anterior de caminos



Plano situación

Nombre actual:

Nombre propuesto: CAMI ALBACETE

Nº Revisión: 142



Características geométricas del camino:

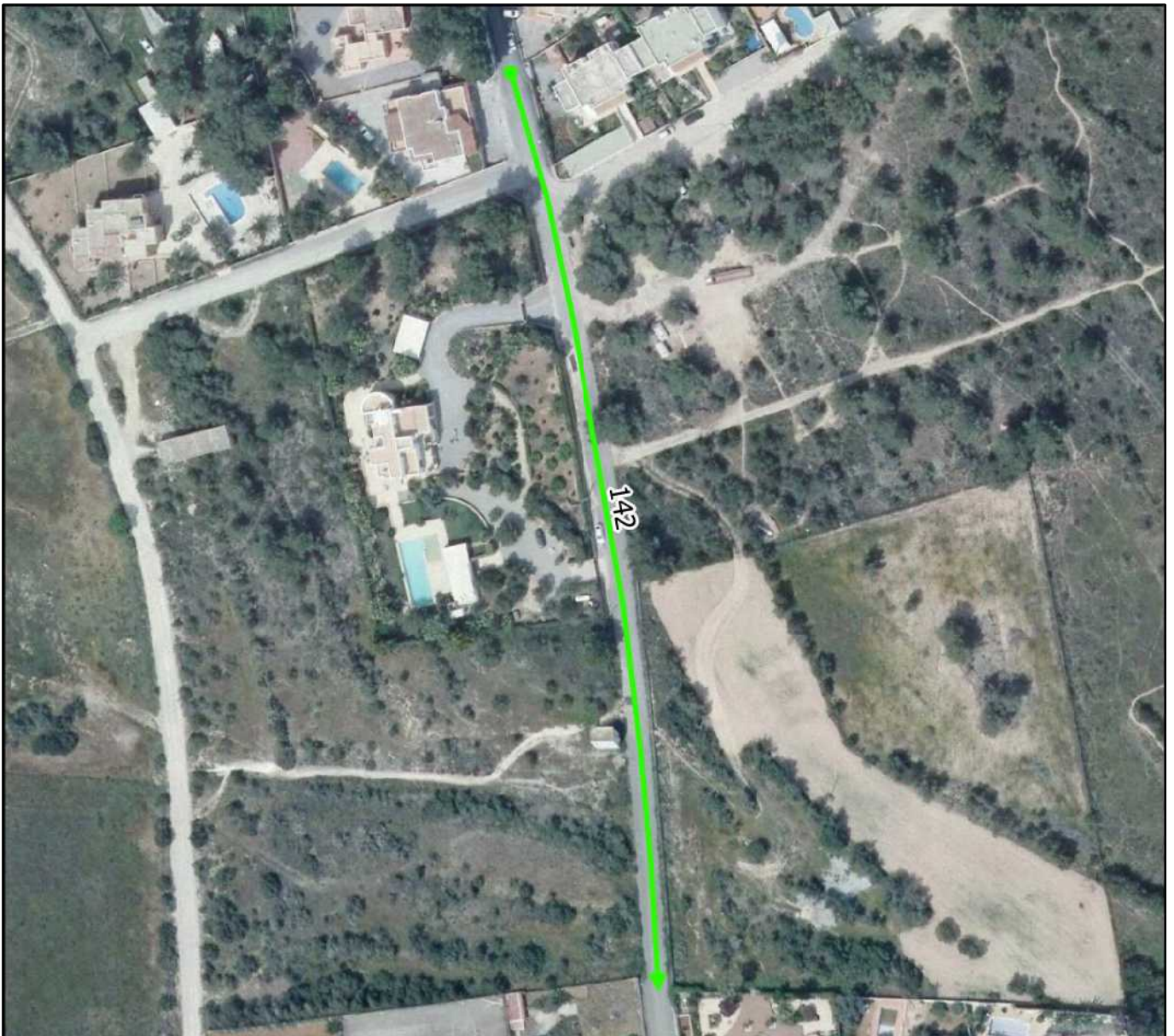
Longitud aproximada: 224 m

Ancho medio: 6 m

Coordenada inicio (ETRS89 UTM 31): 352841, 4313870 m

Coordenada fin (ETRS89 UTM 31): 352878, 4313649 m

Plano de detalle



0 30 60 90 120 m



Otras características del camino:

Nº Inventario:

Nº Inventario anterior:

Pavimentado: Si.

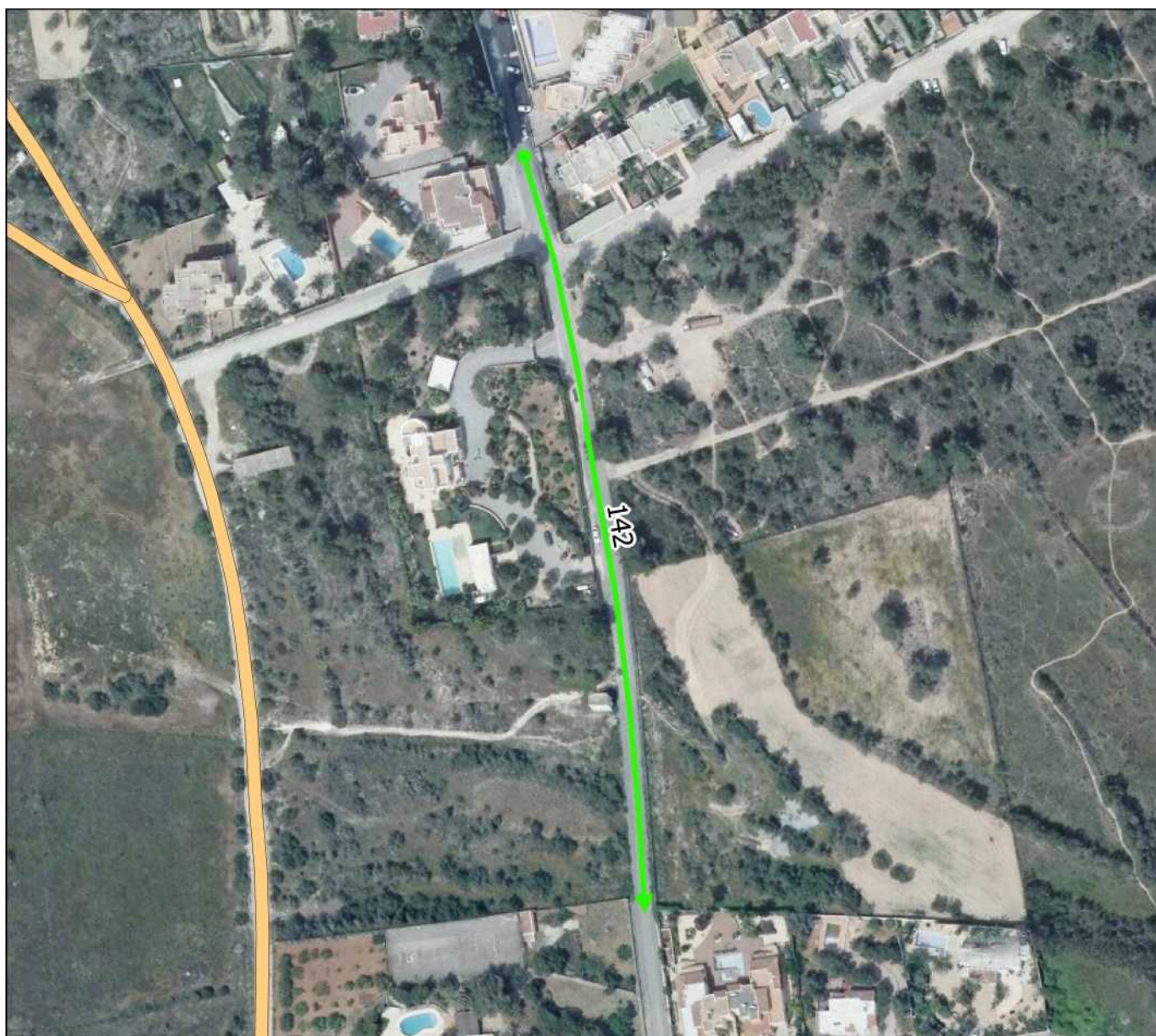
Aparce en ortofoto de 1956: No.

Aparce en cartografía catastral antigua:

Aparce en cartografía catastral actual: Si.

Observaciones de revisión: Tramo de vial asfaltado continuación de la calle Albacete. Se propone su inclusión en el Inventario Municipal de Caminos.

Superposición sobre el inventario anterior de caminos



Plano situación

Nombre actual:

Nombre propuesto:

Nº Revisión: 143

Características geométricas del camino:

Longitud aproximada: 95 m

Ancho medio: 6 m

Coordenada inicio (ETRS89 UTM 31): 351394, 4313967 m

Coordenada fin (ETRS89 UTM 31): 351300, 4313956 m



Plano de detalle



0 10 20 30 40 m



Otras características del camino:

Nº Inventario:

Nº Inventario anterior:

Pavimentado: Si.

Aparce en ortofoto de 1956: No.

Aparce en cartografía catastral antigua: No.

Aparce en cartografía catastral actual: Si.

Observaciones de revisión: Camino de tierra que da salida a varias viviendas. En el año 2016 se ha procedido al asfaltado de estos caminos por parte de la Corporación. Se propone su inclusión en el Inventario Municipal de Caminos.

Superposición sobre el inventario anterior de caminos



Plano situación

Nombre actual:

Nombre propuesto:

Nº Revisión: 144



Características geométricas del camino:

Longitud aproximada: 112 m

Ancho medio: 8 m

Coordenada inicio (ETRS89 UTM 31): 351385, 4314049 m

Coordenada fin (ETRS89 UTM 31): 351274, 4314035 m

Plano de detalle



0 10 20 30 40 m



Otras características del camino:

Nº Inventario:

Nº Inventario anterior:

Pavimentado: Si.

Aparce en ortofoto de 1956: No.

Aparce en cartografía catastral antigua:

Aparce en cartografía catastral actual: Si.

Observaciones de revisión: Camino de tierra que da salida a varias viviendas. En el año 2016 se ha procedido al asfaltado de estos caminos por parte de la Corporación. Se propone su inclusión en el Inventario Municipal de Caminos.

Superposición sobre el inventario anterior de caminos



Plano situación

Nombre actual:

Nombre propuesto:

Nº Revisión: 145

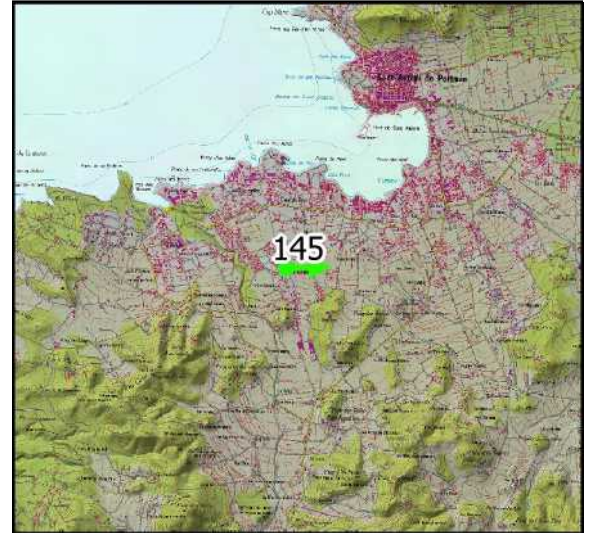
Características geométricas del camino:

Longitud aproximada: 310 m

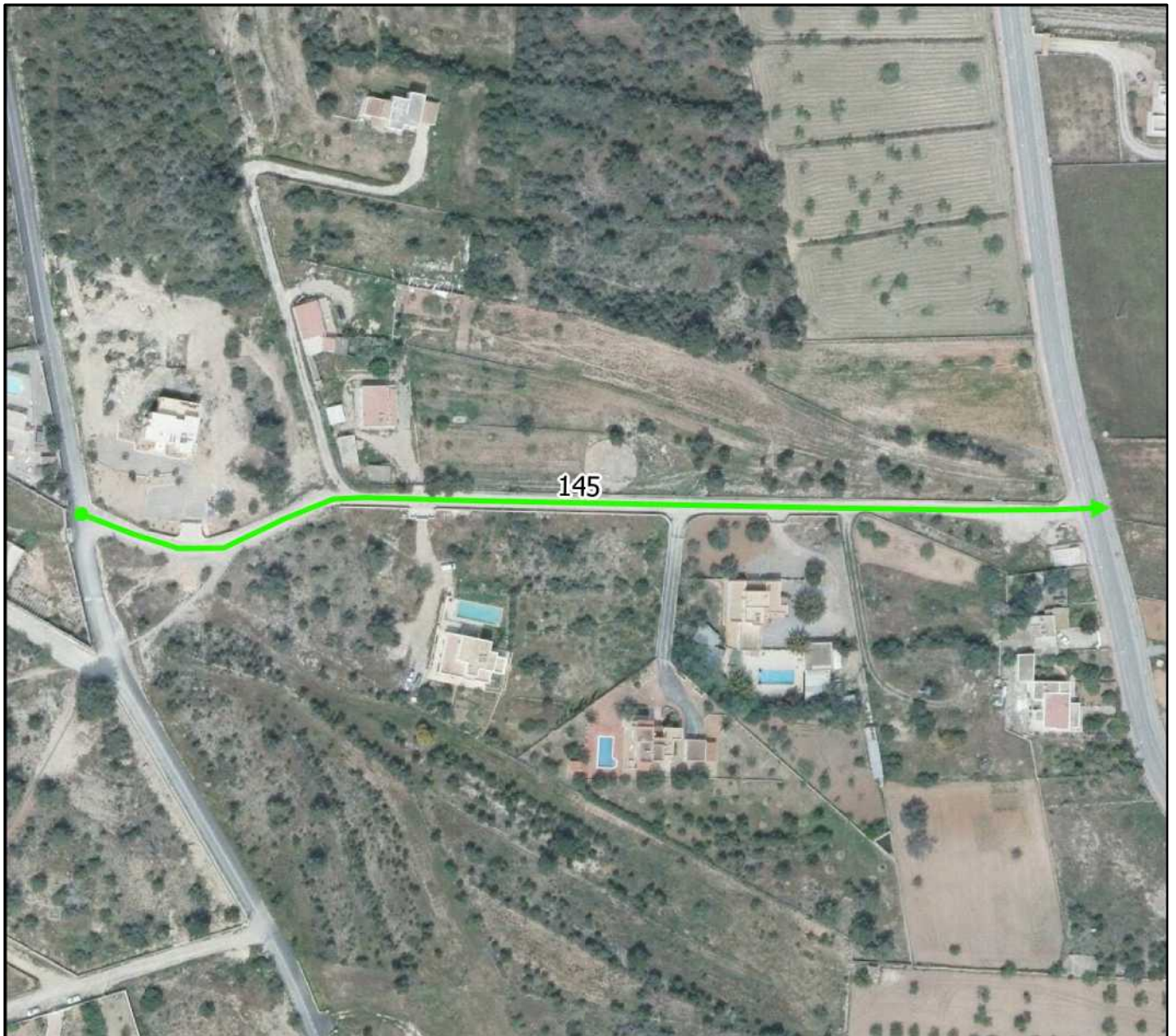
Ancho medio: 5 m

Coordenada inicio (ETRS89 UTM 31): 351540, 4313713 m

Coordenada fin (ETRS89 UTM 31): 351845, 4313715 m



Plano de detalle



0 40 80 120 160 m



Otras características del camino:

Nº Inventario:

Nº Inventario anterior:

Pavimentado: No.

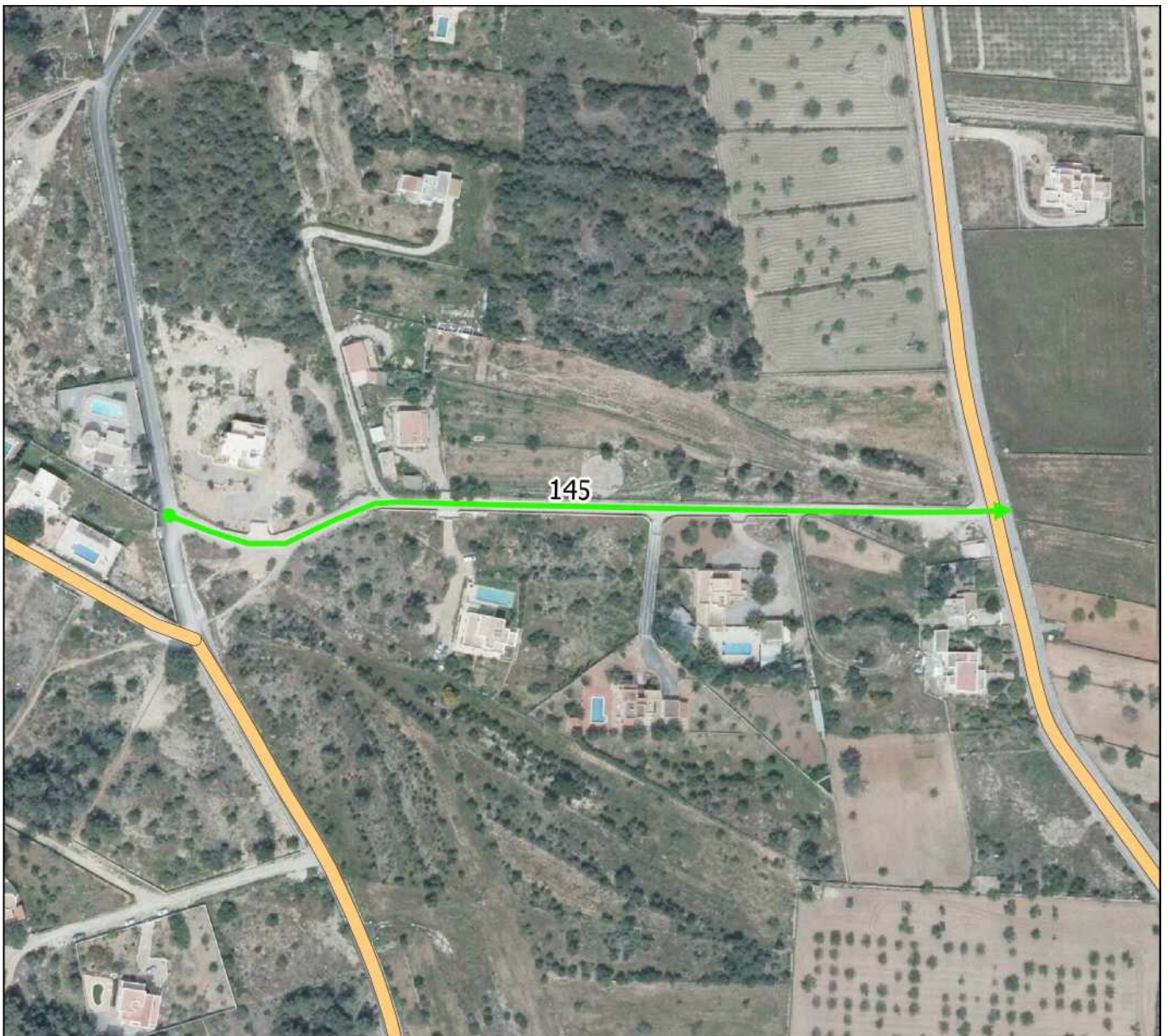
Aparece en ortofoto de 1956: Si, variando su trazado ligeramente.

Aparece en cartografía catastral antigua:

Aparece en cartografía catastral actual: Parcialmente.

Observaciones de revisión: Tramo de vial de tierra que enlaza dos caminos públicos y que junto al colindante da salida a un núcleo urbano. Se propone su inclusión en el Inventario Municipal de Caminos.

Superposición sobre el inventario anterior de caminos



Plano situación

Nombre actual:

Nombre propuesto: TRAMO 1

Nº Revisión: 146



Características geométricas del camino:

Longitud aproximada: 218 m

Ancho medio: 4 m

Coordenada inicio (ETRS89 UTM 31): 350844, 4313123 m

Coordenada fin (ETRS89 UTM 31): 350799, 4313333 m

Plano de detalle



0 30 60 90 120 m



Otras características del camino:

Nº Inventario:

Nº Inventario anterior:

Pavimentado: No.

Aparce en ortofoto de 1956: Si.

Aparce en cartografía catastral antigua: No.

Aparce en cartografía catastral actual: Si.

Observaciones de revisión: Tramo de vial que da salida a urbano. Se propone su inclusión en el Inventario Municipal de Caminos.

Superposición sobre el inventario anterior de caminos



Plano situación

Nombre actual:

Nombre propuesto: TRAMO 2

Nº Revisión: 147

Características geométricas del camino:

Longitud aproximada: 380 m

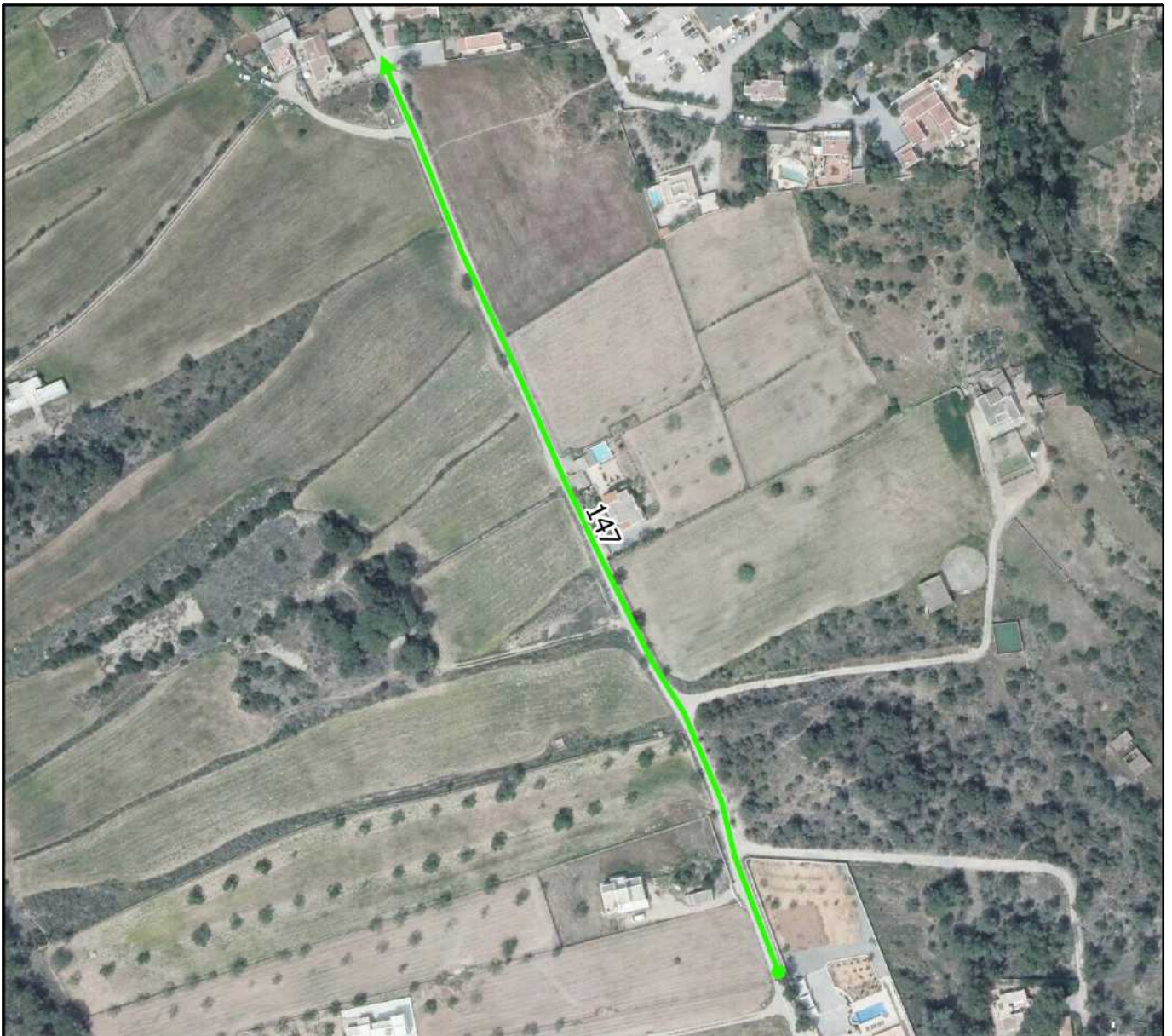
Ancho medio: 4 m

Coordenada inicio (ETRS89 UTM 31): 350745, 4313501 m

Coordenada fin (ETRS89 UTM 31): 350594, 4313848 m



Plano de detalle



0 60 120 180 240 m



Otras características del camino:

Nº Inventario:

Nº Inventario anterior:

Pavimentado: No.

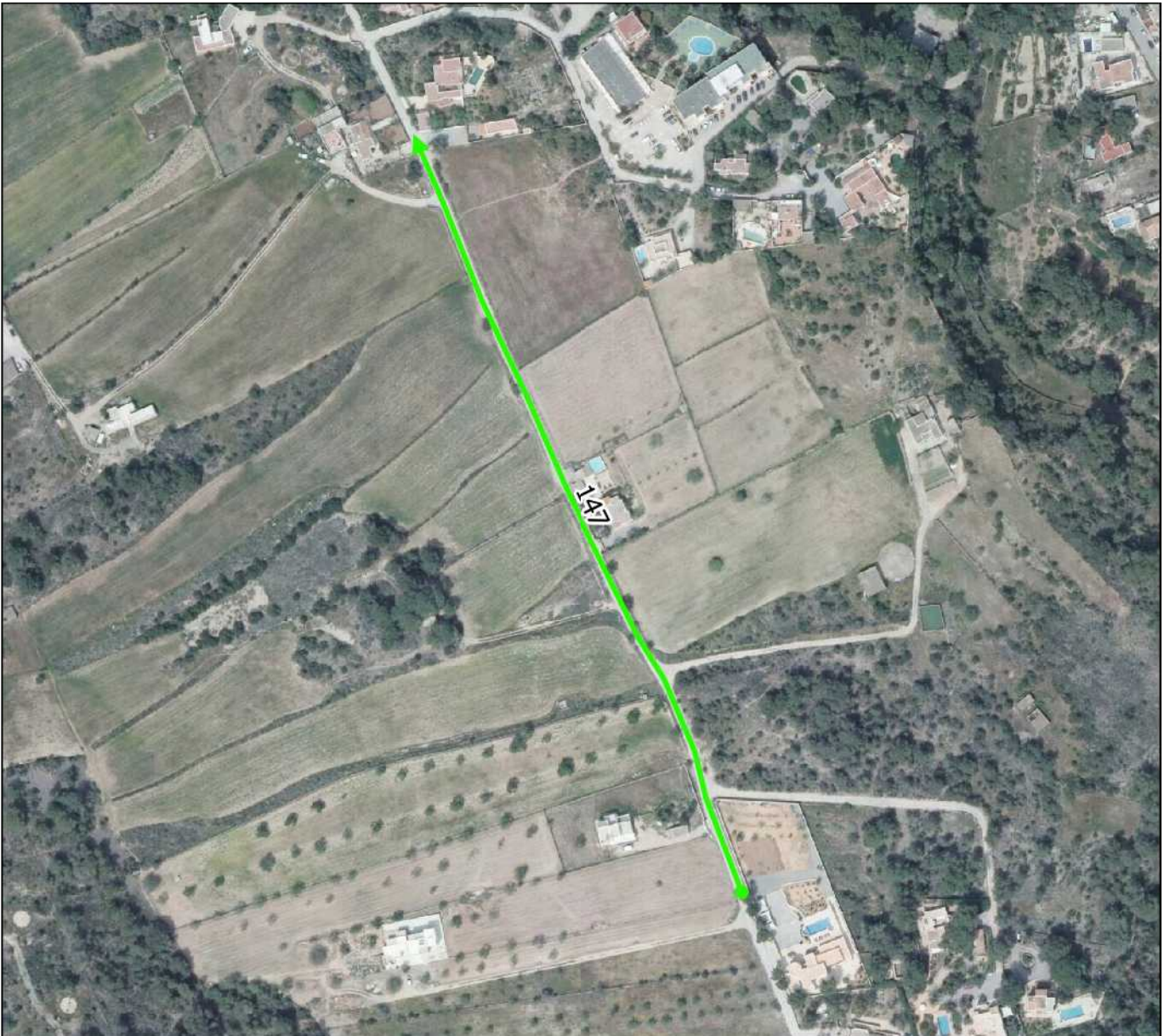
Aparce en ortofoto de 1956: Si.

Aparce en cartografía catastral antigua: No.

Aparce en cartografía catastral actual: Si.

Observaciones de revisión: Tramo de vial que da salida a urbano. Se propone su inclusión en el Inventario Municipal de Caminos.

Superposición sobre el inventario anterior de caminos



Plano situación

Nombre actual:

Nombre propuesto: TRAMO 3

Nº Revisión: 148

Características geométricas del camino:

Longitud aproximada: 467 m

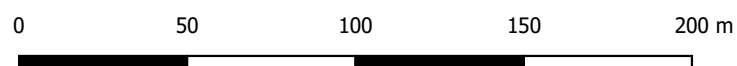
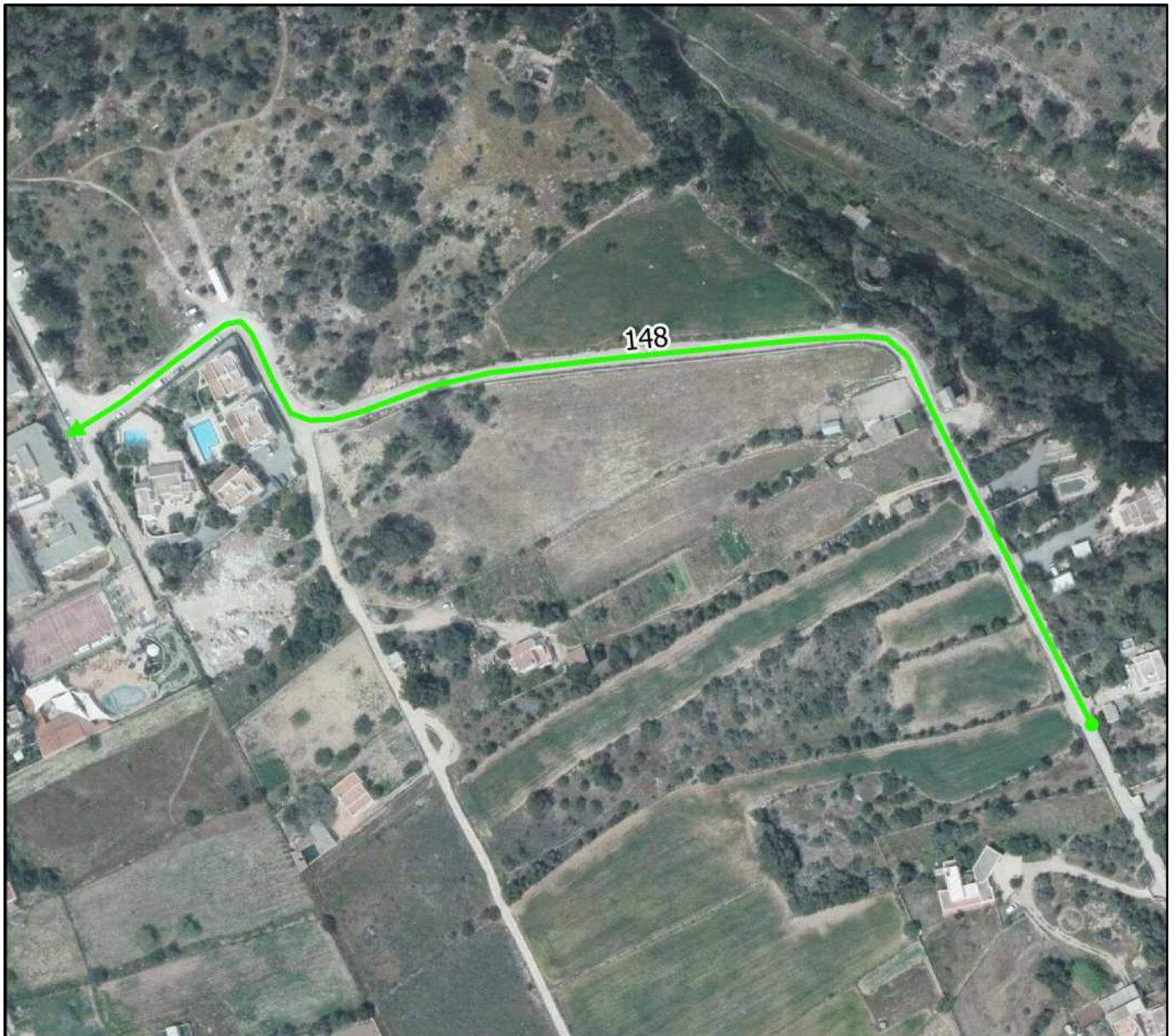
Ancho medio: 6 m

Coordenada inicio (ETRS89 UTM 31): 350541, 4313960 m

Coordenada fin (ETRS89 UTM 31): 350189, 4314063 m



Plano de detalle



Otras características del camino:

Nº Inventario:

Nº Inventario anterior:

Pavimentado: No.

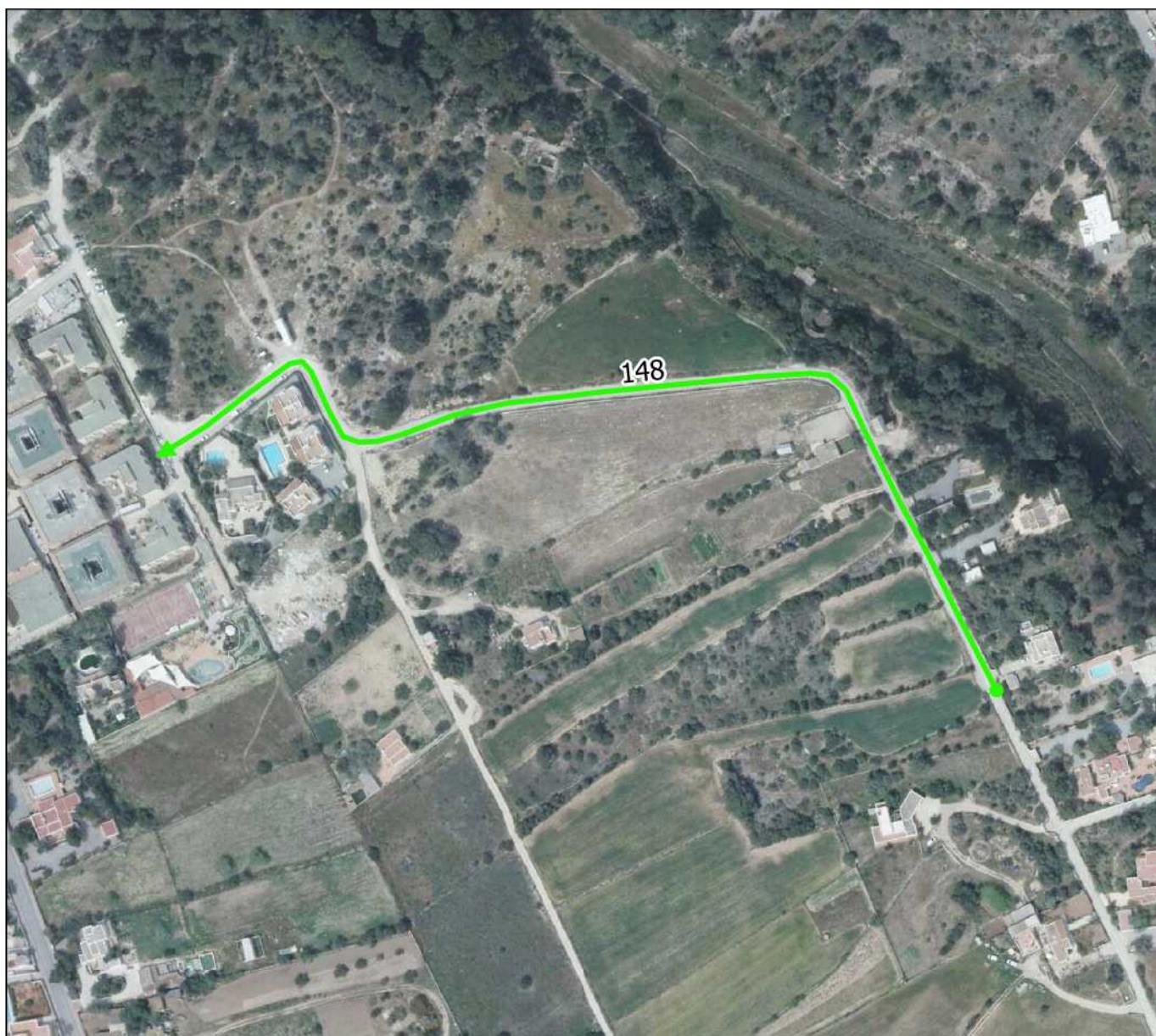
Aparce en ortofoto de 1956: Si.

Aparce en cartografía catastral antigua: No.

Aparce en cartografía catastral actual: Si.

Observaciones de revisión: Tramo de vial que da salida a urbano. Se propone su inclusión en el Inventario Municipal de Caminos.

Superposición sobre el inventario anterior de caminos



Plano situación

Nombre actual:

Nombre propuesto: CAMI VALENCIA

Nº Revisión: 149

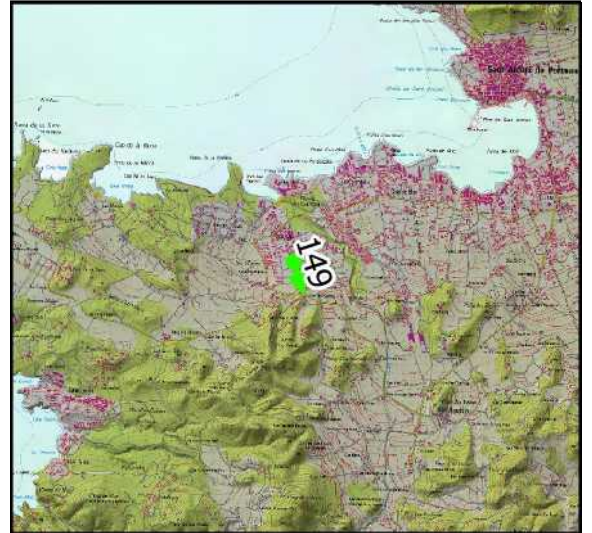
Características geométricas del camino:

Longitud aproximada: 172 m

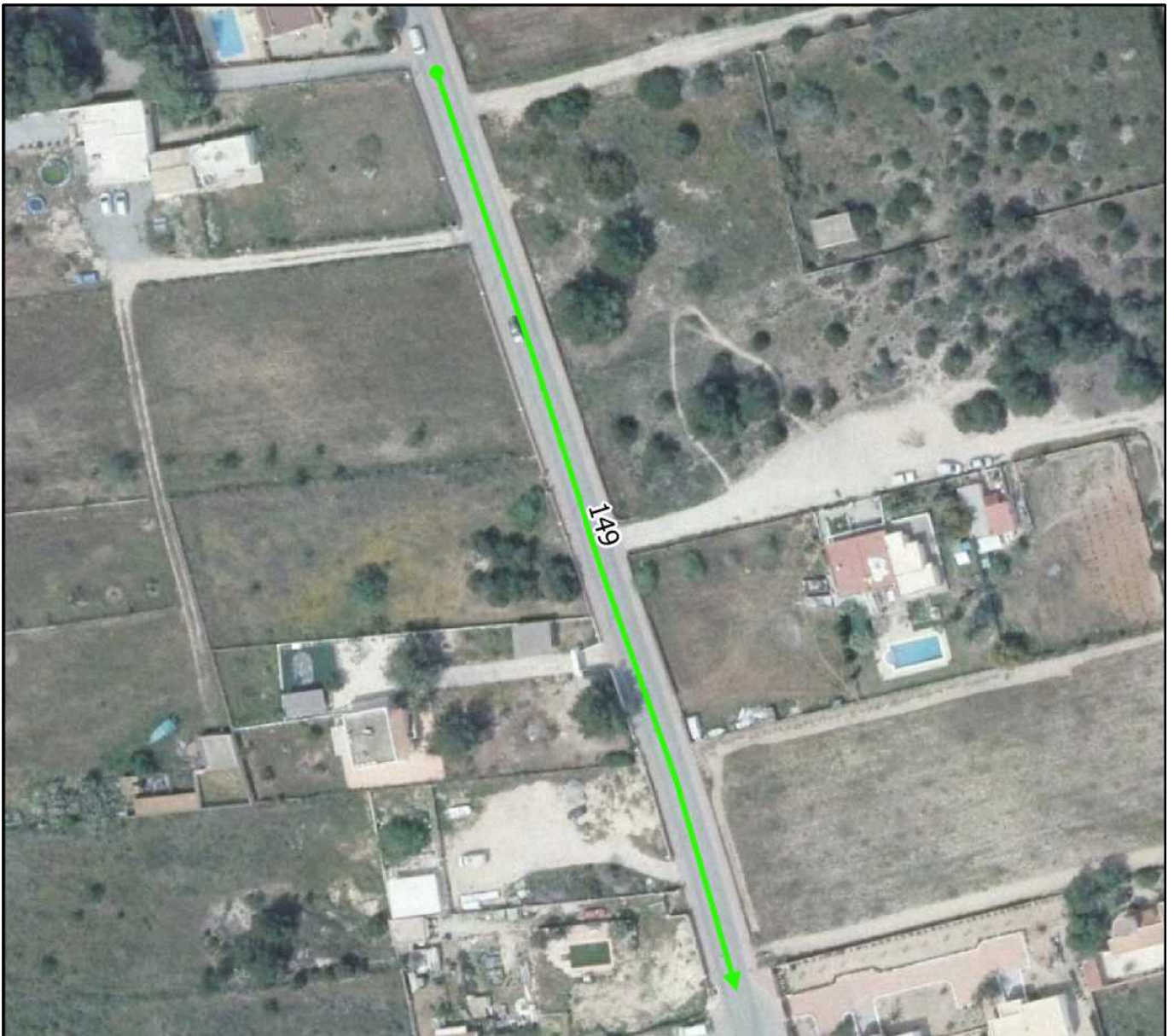
Ancho medio: 8 m

Coordenada inicio (ETRS89 UTM 31): 350192, 4313684 m

Coordenada fin (ETRS89 UTM 31): 350246, 4313521 m



Plano de detalle



0 20 40 60 80 m



Otras características del camino:

Nº Inventario:

Nº Inventario anterior:

Pavimentado: Si.

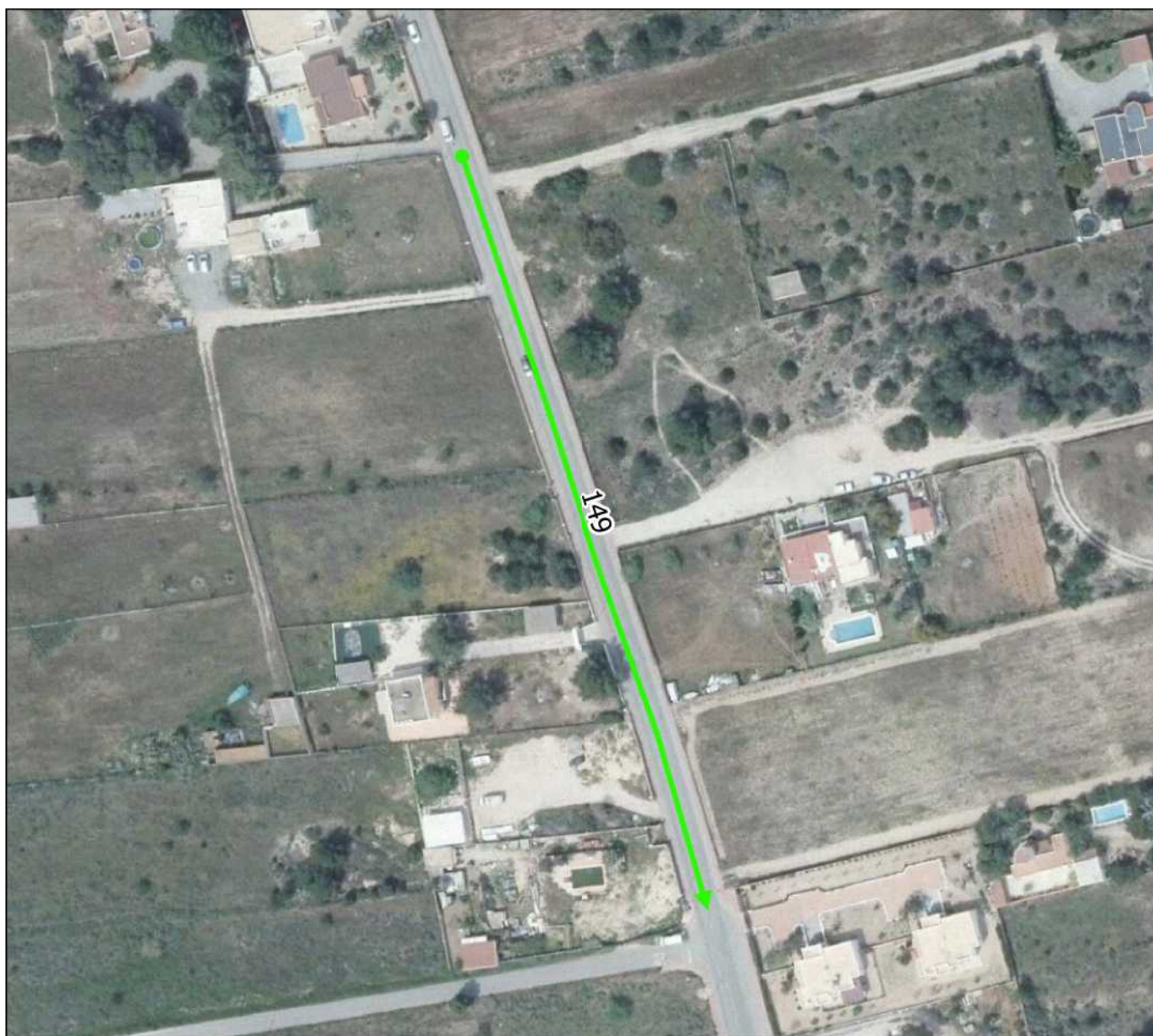
Aparce en ortofoto de 1956: Si.

Aparce en cartografía catastral antigua: No.

Aparce en cartografía catastral actual: Si.

Observaciones de revisión: Tramo de vial en rústico prolongación calle Valencia. Se propone su inclusión en el Inventario Municipal de Caminos.

Superposición sobre el inventario anterior de caminos



Plano situación

Nombre actual:

Nombre propuesto: CAMI DE S'ESCOLA DE SES
PLANES

Nº Revisión: 150



Características geométricas del camino:

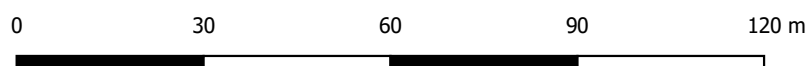
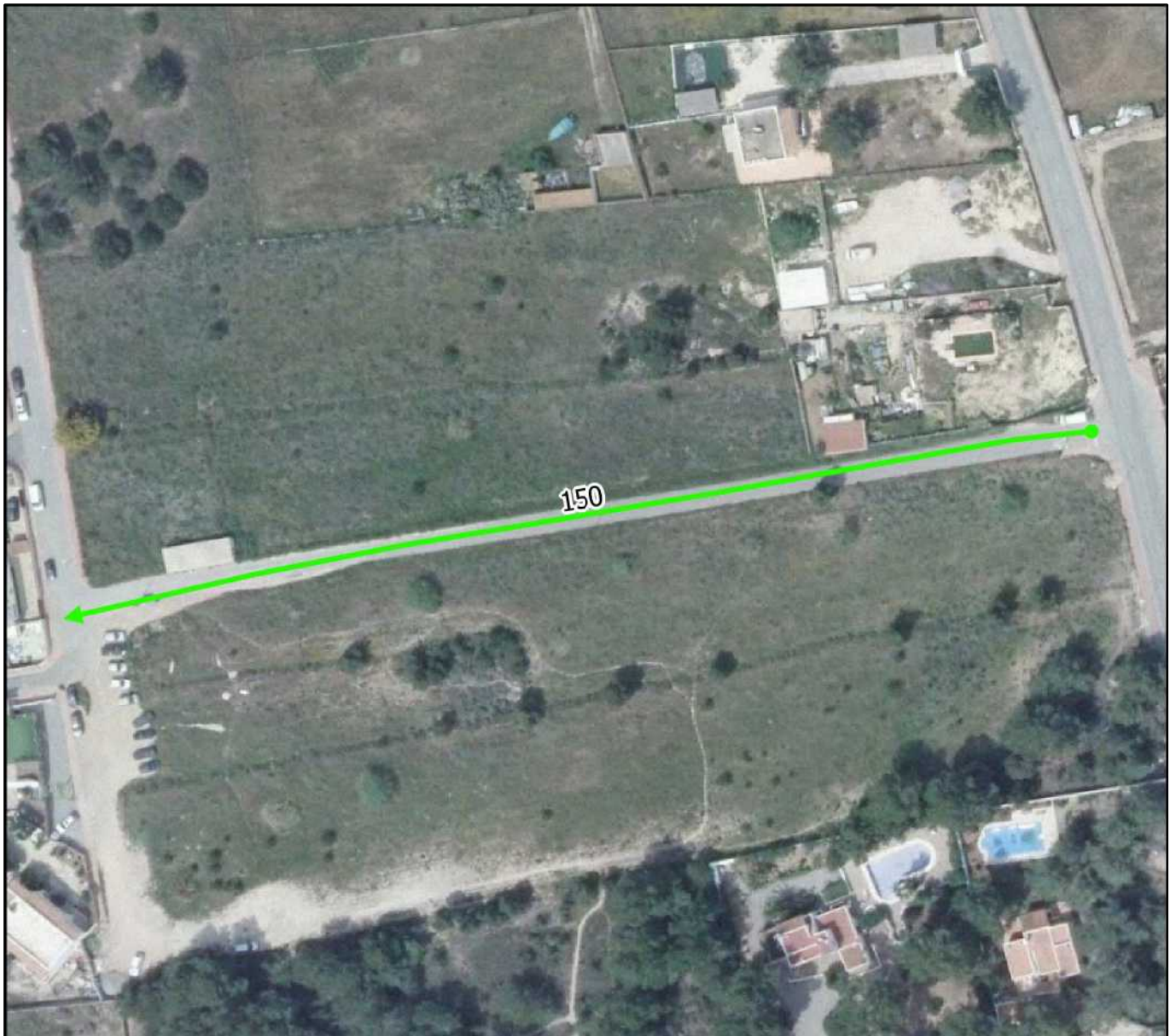
Longitud aproximada: 193 m

Ancho medio: 4 m

Coordenada inicio (ETRS89 UTM 31): 350242, 4313508 m

Coordenada fin (ETRS89 UTM 31): 350052, 4313474 m

Plano de detalle



Otras características del camino:

Nº Inventario:

Nº Inventario anterior:

Pavimentado: Si.

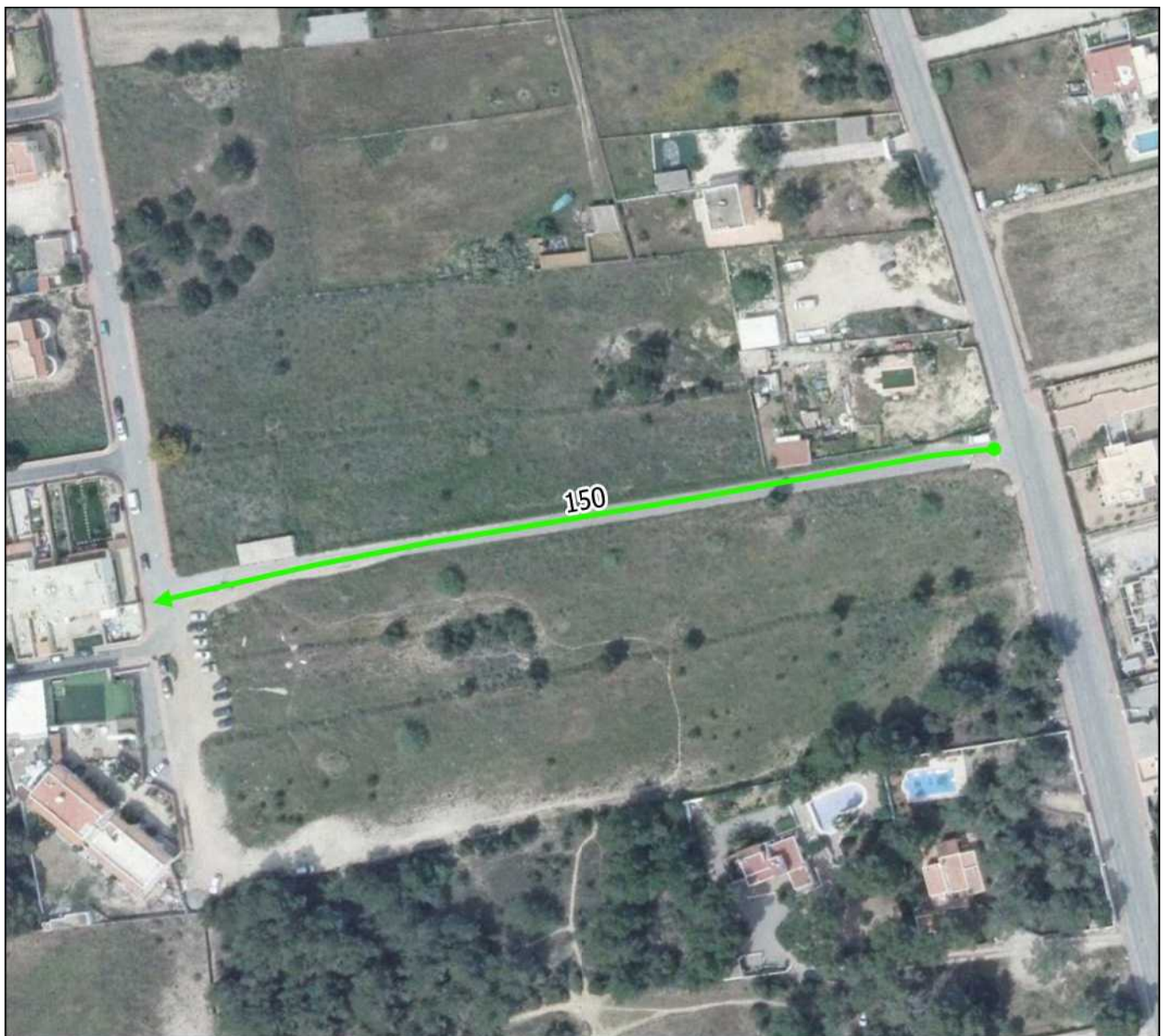
Aparce en ortofoto de 1956: No.

Aparce en cartografía catastral antigua: No.

Aparce en cartografía catastral actual: Si.

Observaciones de revisión: Tramo de vial asfaltado que une dos nucleos urbanos. Se propone su inclusión en el Inventario Municipal de Caminos.

Superposición sobre el inventario anterior de caminos



Plano situación

Nombre actual:

Nombre propuesto: TRAM AVINGUDA SANT AGUSTÍ

Nº Revisión: 151

Características geométricas del camino:

Longitud aproximada: 506 m

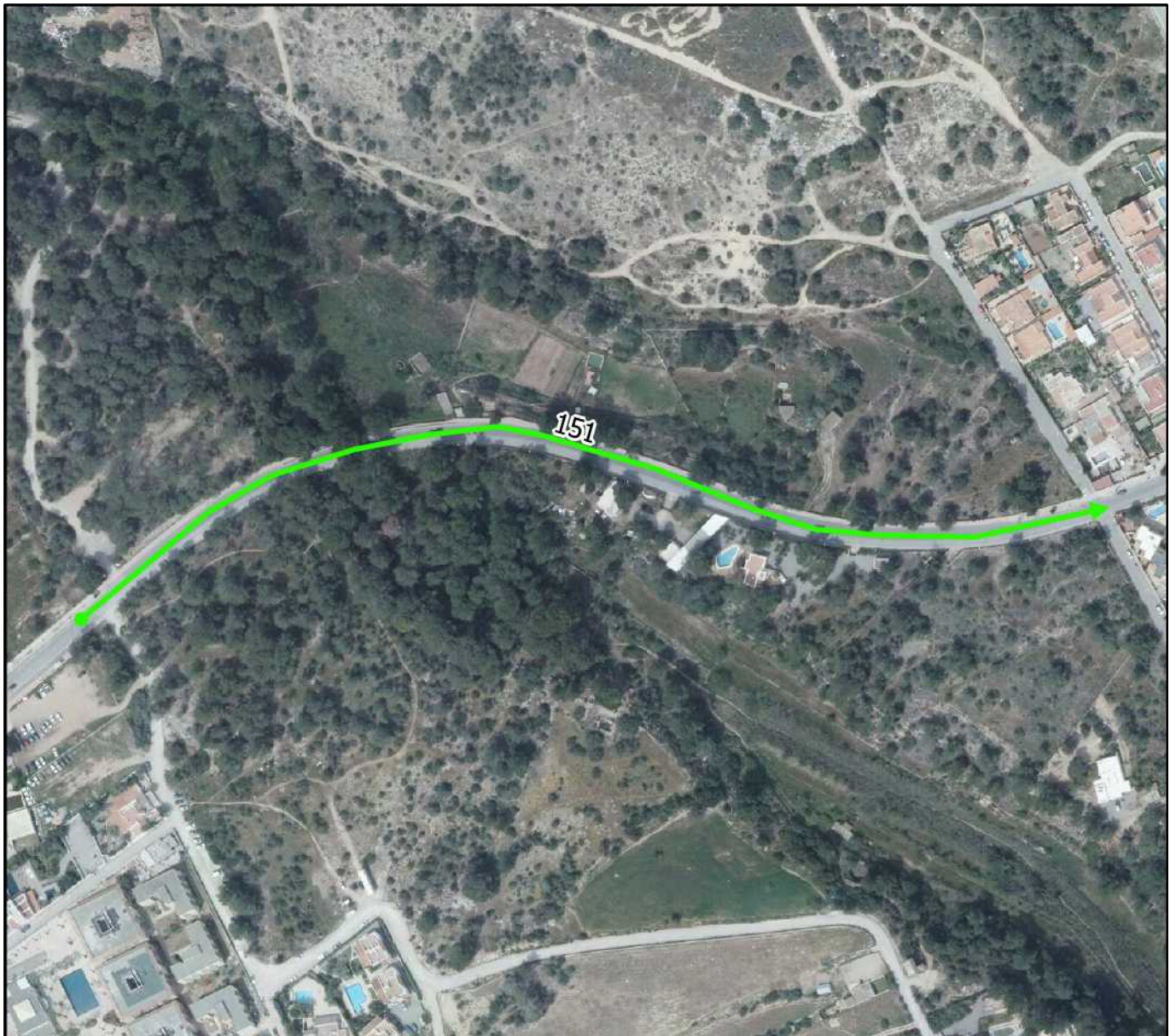
Ancho medio: 12 m

Coordenada inicio (ETRS89 UTM 31): 350104, 4314234 m

Coordenada fin (ETRS89 UTM 31): 350575, 4314285 m



Plano de detalle



0 70 140 210 280 m



Otras características del camino:

Nº Inventario:

Nº Inventario anterior:

Pavimentado: Si.

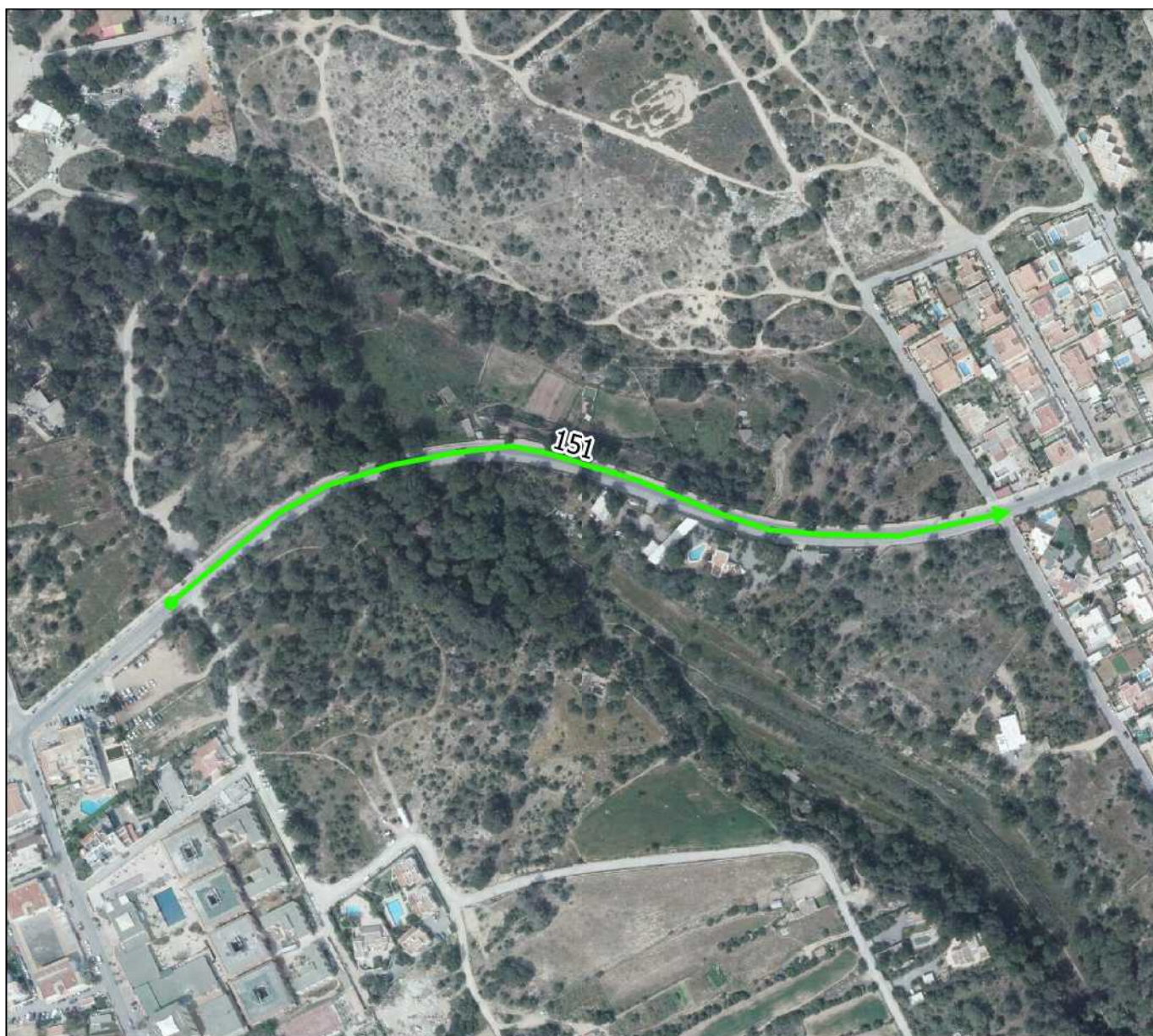
Aparce en ortofoto de 1956: No.

Aparce en cartografía catastral antigua: No.

Aparce en cartografía catastral actual: Si.

Observaciones de revisión: Tramo de la avenida San Agustín en rústico. Se propone su inclusión en el Inventario Municipal de Caminos.

Superposición sobre el inventario anterior de caminos



Plano situación

Nombre actual:

Nombre propuesto: CAMI SARRAGOSSA

Nº Revisión: 152



Características geométricas del camino:

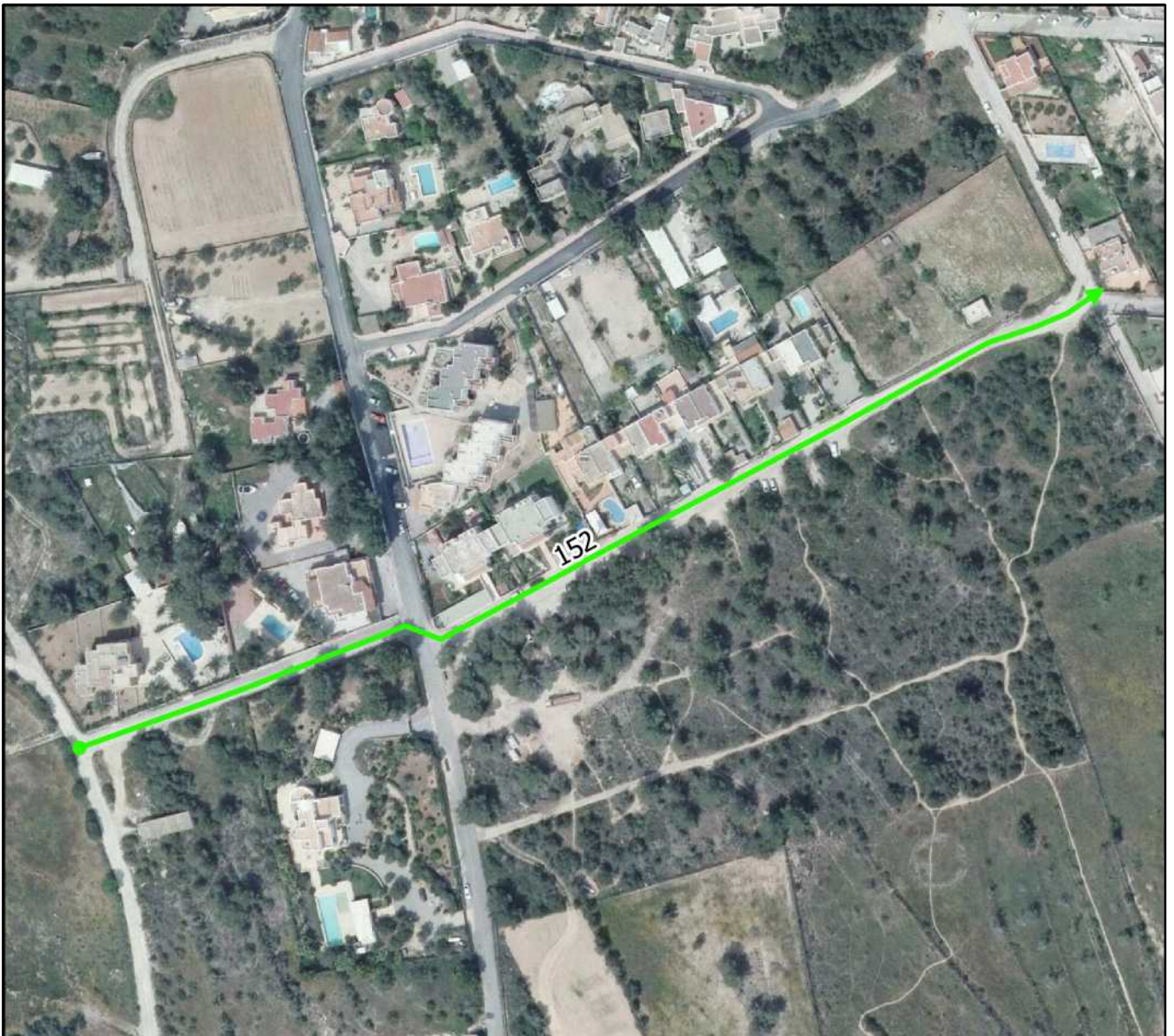
Longitud aproximada: 370 m

Ancho medio: 6 m

Coordenada inicio (ETRS89 UTM 31): 352735, 4313804 m

Coordenada fin (ETRS89 UTM 31): 353069, 4313953 m

Plano de detalle



0 50 100 150 200 m



Otras características del camino:

Nº Inventario:

Nº Inventario anterior:

Pavimentado: Si.

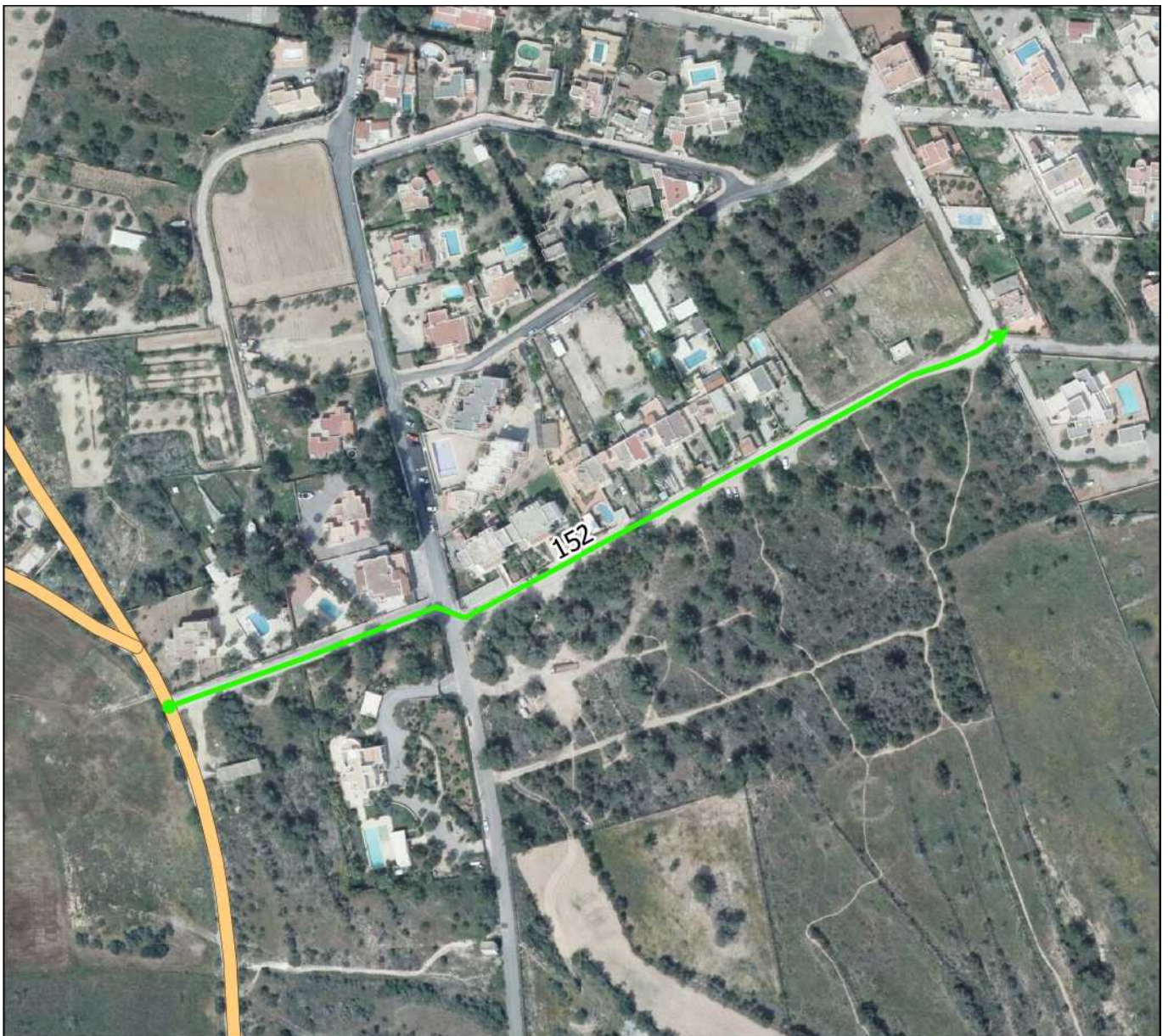
Aparce en ortofoto de 1956: No.

Aparce en cartografía catastral antigua:

Aparce en cartografía catastral actual: Si.

Observaciones de revisión: Tramo de vial asfaltado continuación de la calle Saragossa. Se propone su inclusión en el Inventario Municipal de Caminos.

Superposición sobre el inventario anterior de caminos



Plano situación

Nombre actual:

Nombre propuesto: CAMI DE SES CASETES

Nº Revisión: 153



Características geométricas del camino:


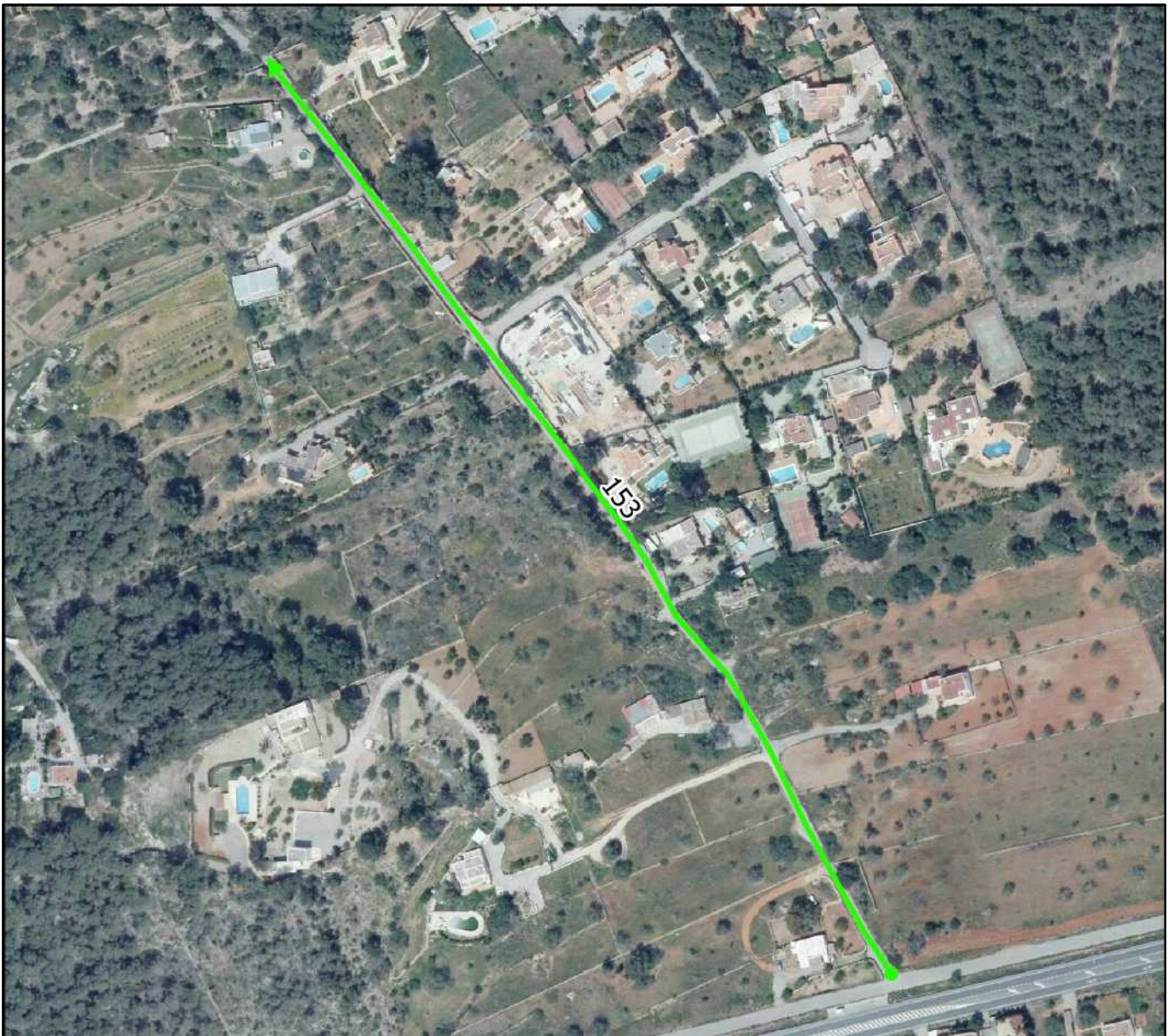
Longitud aproximada: 486 m

Ancho medio: 4 m

Coordenada inicio (ETRS89 UTM 31): 357366, 4306251 m

Coordenada fin (ETRS89 UTM 31): 357093, 4306651 m

Plano de detalle



Otras características del camino:

Nº Inventario:

Nº Inventario anterior:

Pavimentado: Si.

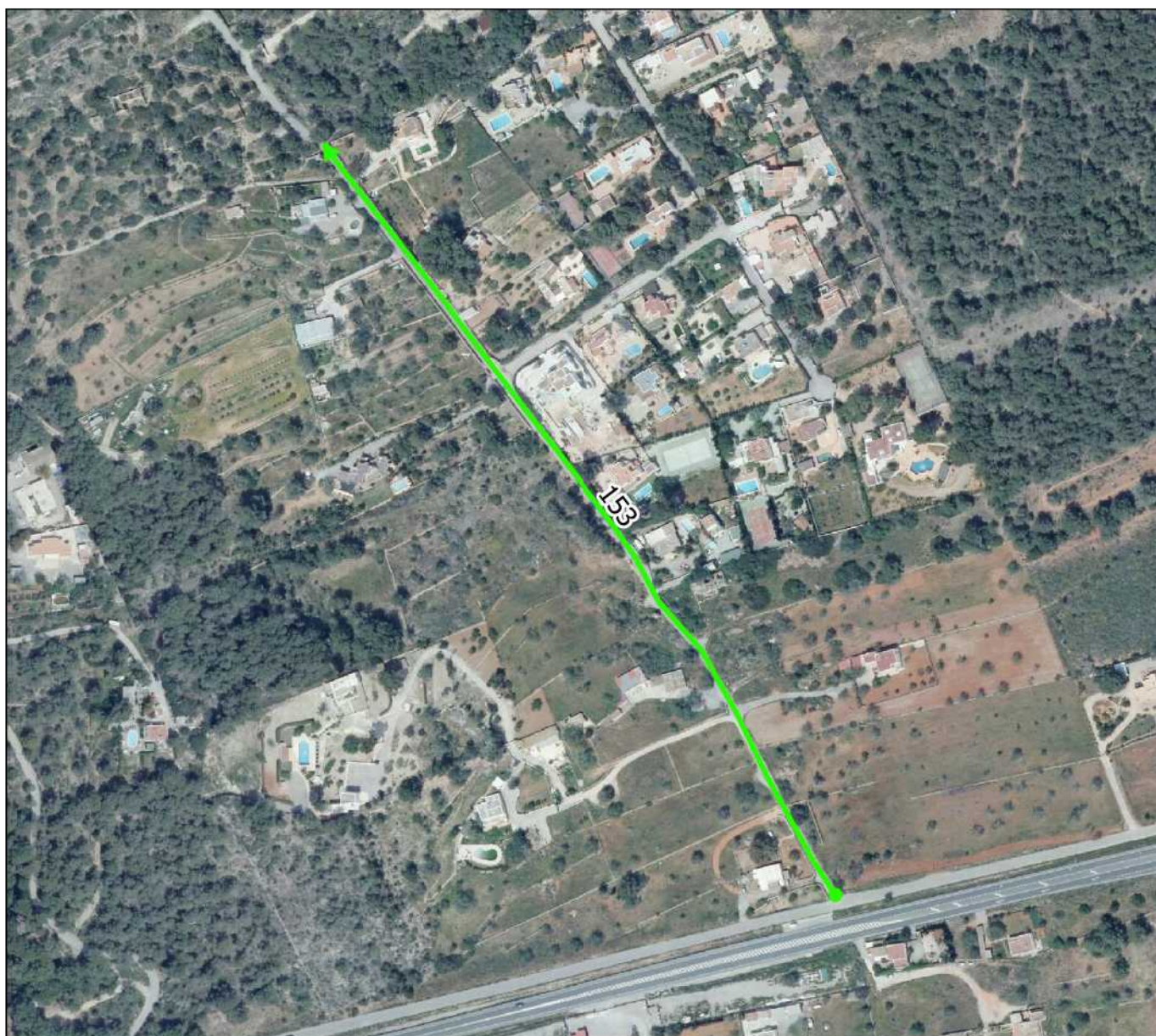
Aparce en ortofoto de 1956: Si.

Aparce en cartografía catastral antigua: No.

Aparce en cartografía catastral actual: Si.

Observaciones de revisión: Camino asfaltado que se incluye en el Inventario Municipal hasta donde existe red de abastecimiento. Se propone su inclusión en el Inventario Municipal de Caminos.

Superposición sobre el inventario anterior de caminos

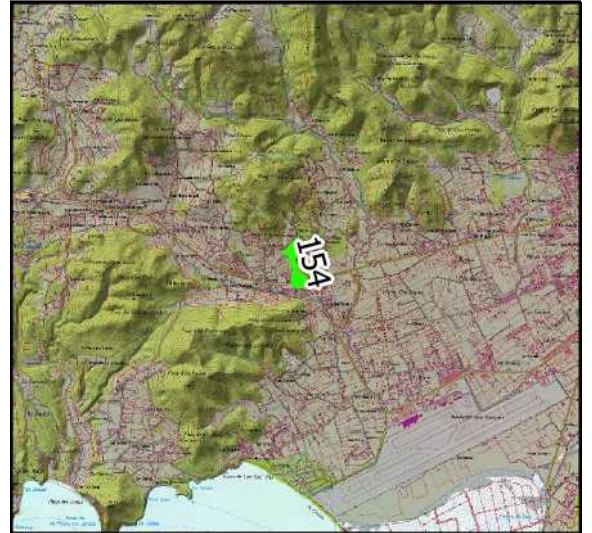


Plano situación

Nombre actual:

Nombre propuesto: CAMI DE SA CASILLA

Nº Revisión: 154



Características geométricas del camino:

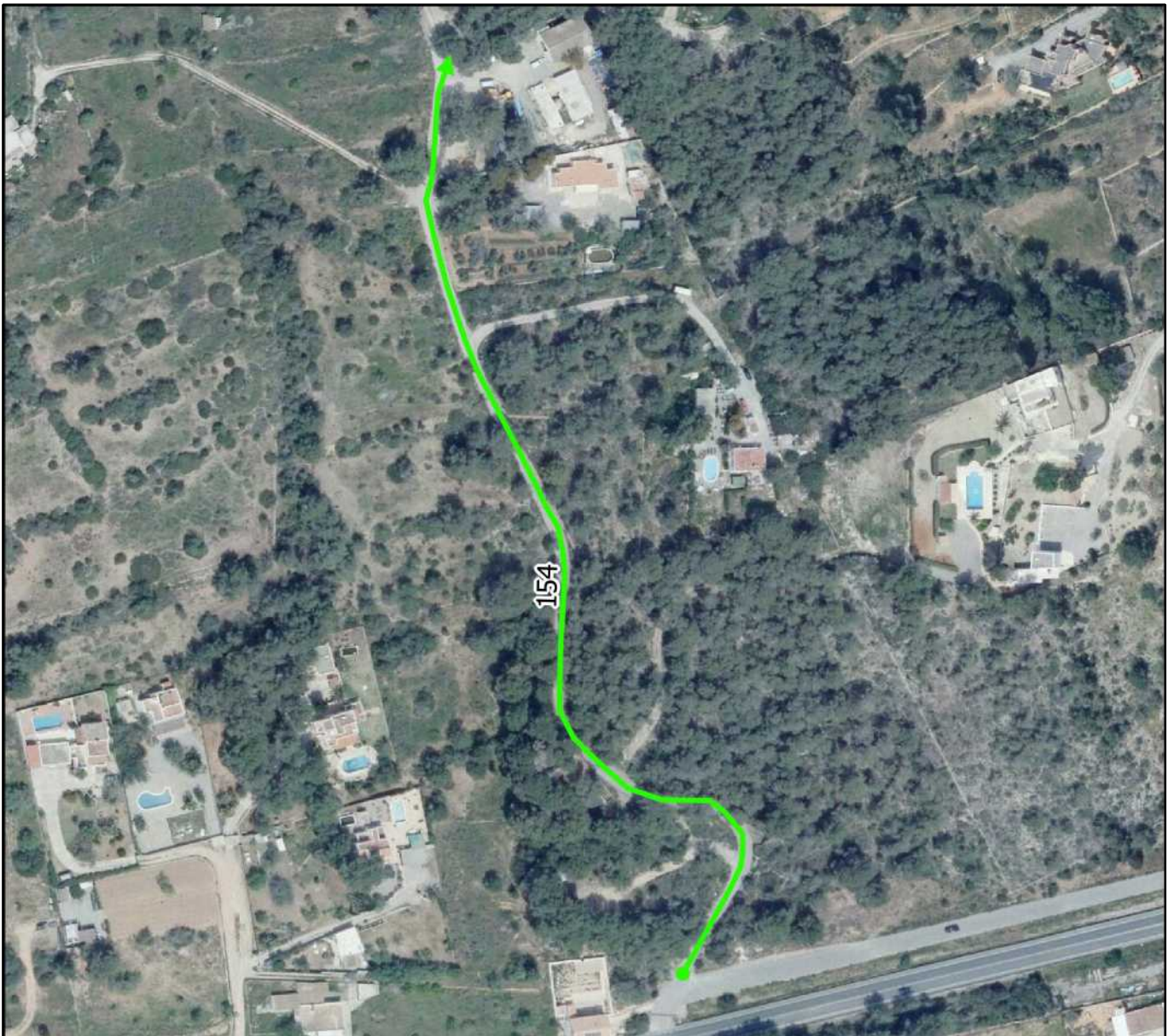
Longitud aproximada: 373 m

Ancho medio: 4 m

Coordenada inicio (ETRS89 UTM 31): 356975, 4306159 m

Coordenada fin (ETRS89 UTM 31): 356891, 4306476 m

Plano de detalle



0 50 100 150 200 m



Otras características del camino:

Nº Inventario:

Nº Inventario anterior:

Pavimentado: Si.

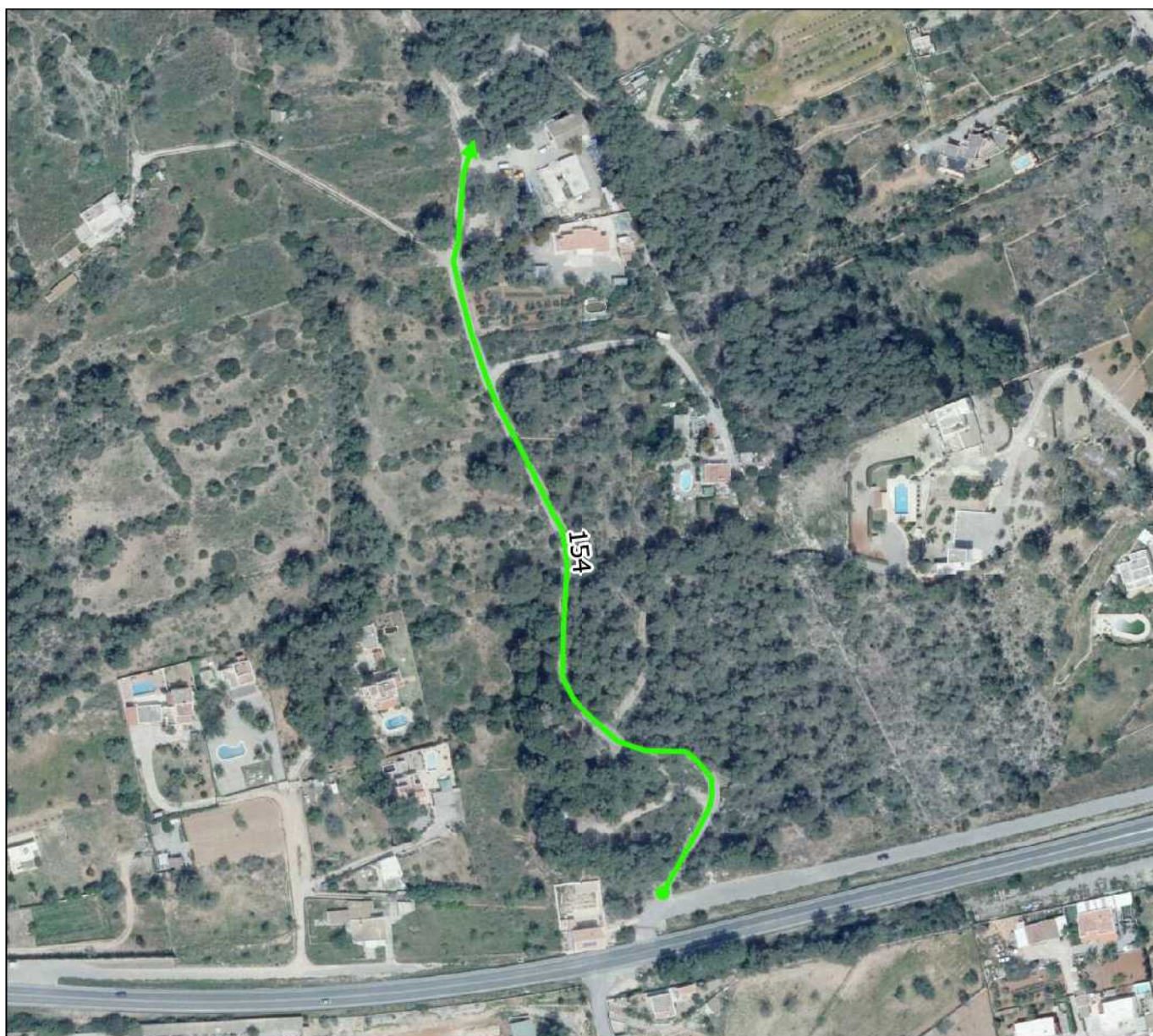
Aparce en ortofoto de 1956: Si.

Aparce en cartografía catastral antigua:

Aparce en cartografía catastral actual: Si.

Observaciones de revisión: Camino asfaltado que va a una instalación municipal. Se propone su inclusión en el Inventario Municipal de Caminos.

Superposición sobre el inventario anterior de caminos



Plano situación

Nombre actual:

Nombre propuesto:

Nº Revisión: 155

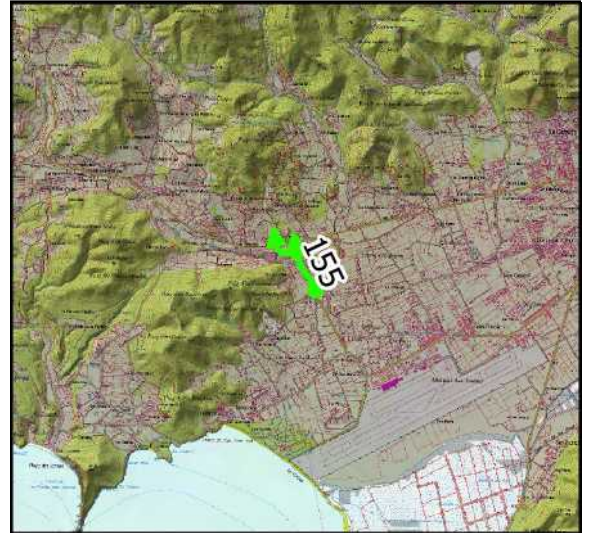
Características geométricas del camino:

Longitud aproximada: 907 m

Ancho medio: 6 m

Coordenada inicio (ETRS89 UTM 31): 357213, 4306063 m

Coordenada fin (ETRS89 UTM 31): 357213, 4306062 m



Plano de detalle



0 100 200 300 400 m



Otras características del camino:

Nº Inventario: 1-1B/000387

Nº Inventario anterior: 29001

Pavimentado: Si.

Aparce en ortofoto de 1956: No.

Aparce en cartografía catastral antigua: No.

Aparce en cartografía catastral actual: Si.

Observaciones de revisión: Tramo de vial asfaltado que se prolonga hasta la carretera de San José.

Superposición sobre el inventario anterior de caminos



Plano situación

Nombre actual:

Nombre propuesto:

Nº Revisión: 156

Características geométricas del camino:

Longitud aproximada: 290 m

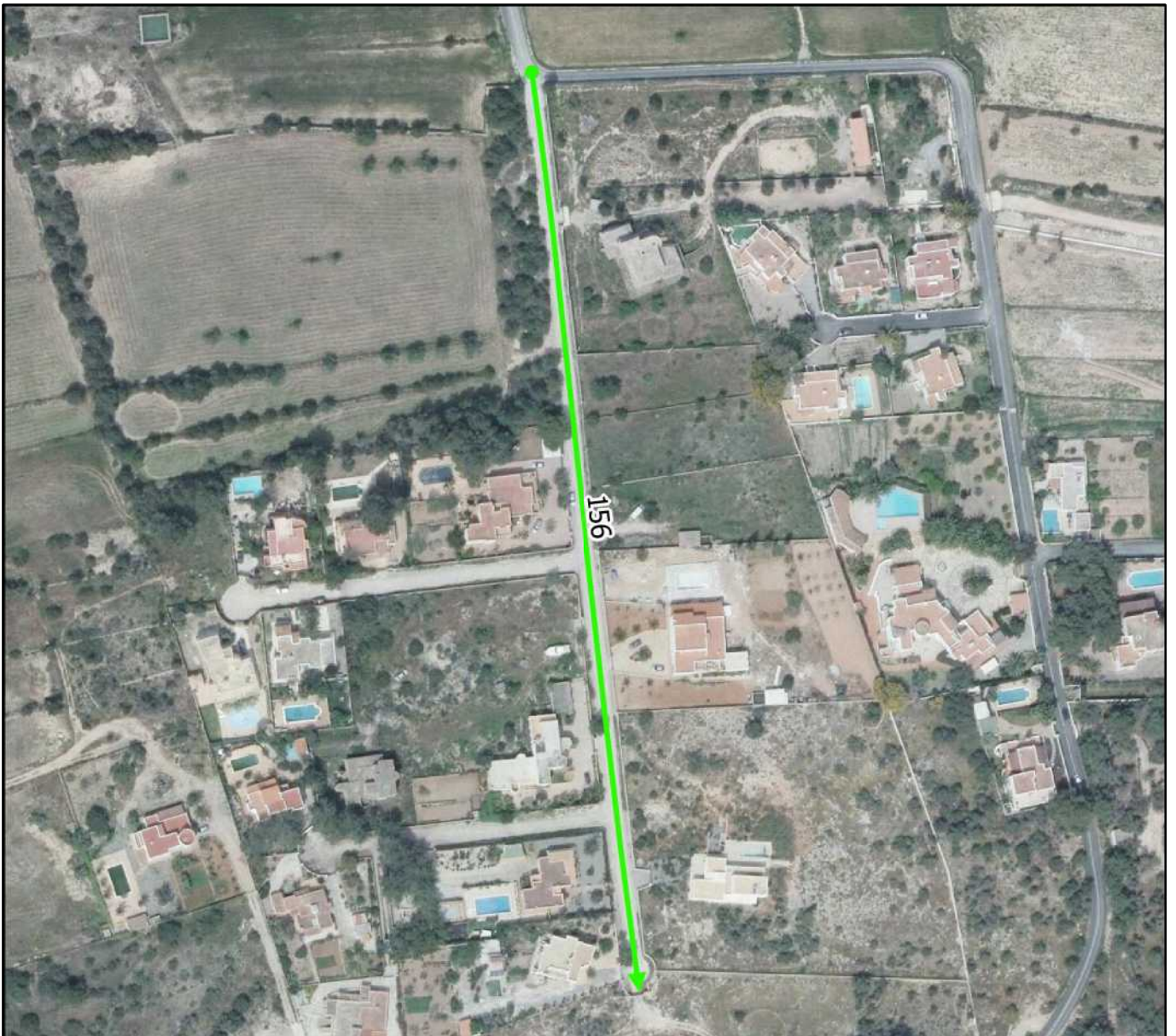
Ancho medio: 7 m

Coordenada inicio (ETRS89 UTM 31): 351367, 4314204 m

Coordenada fin (ETRS89 UTM 31): 351401, 4313916 m



Plano de detalle



0 50 100 150 200 m



Otras características del camino:

Nº Inventario:

Nº Inventario anterior:

Pavimentado: Si.

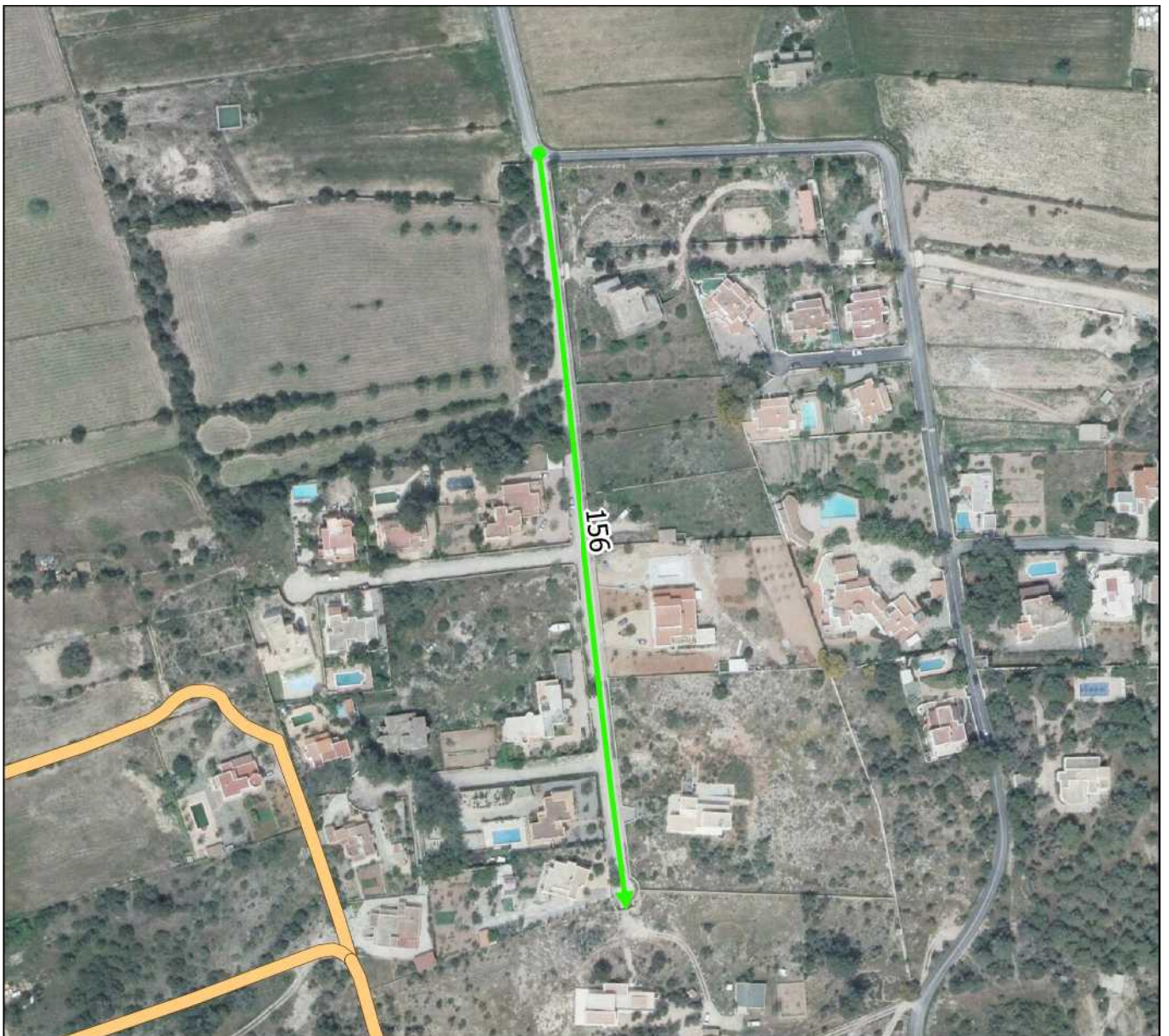
Aparce en ortofoto de 1956: No.

Aparce en cartografía catastral antigua: No.

Aparce en cartografía catastral actual: Si.

Observaciones de revisión: Prolongación de tierra de la Calle Salamanca. En el año 2016 se ha procedido al asfaltado de este vial por parte de la Corporación. Se propone su inclusión en el Inventario Municipal de Caminos.

Superposición sobre el inventario anterior de caminos



Plano situación

Nombre actual: DE CALA MOLIA CALA VADELLA

Nombre propuesto:

Nº Revisión: 157

Características geométricas del camino:

Longitud aproximada: 1151 m

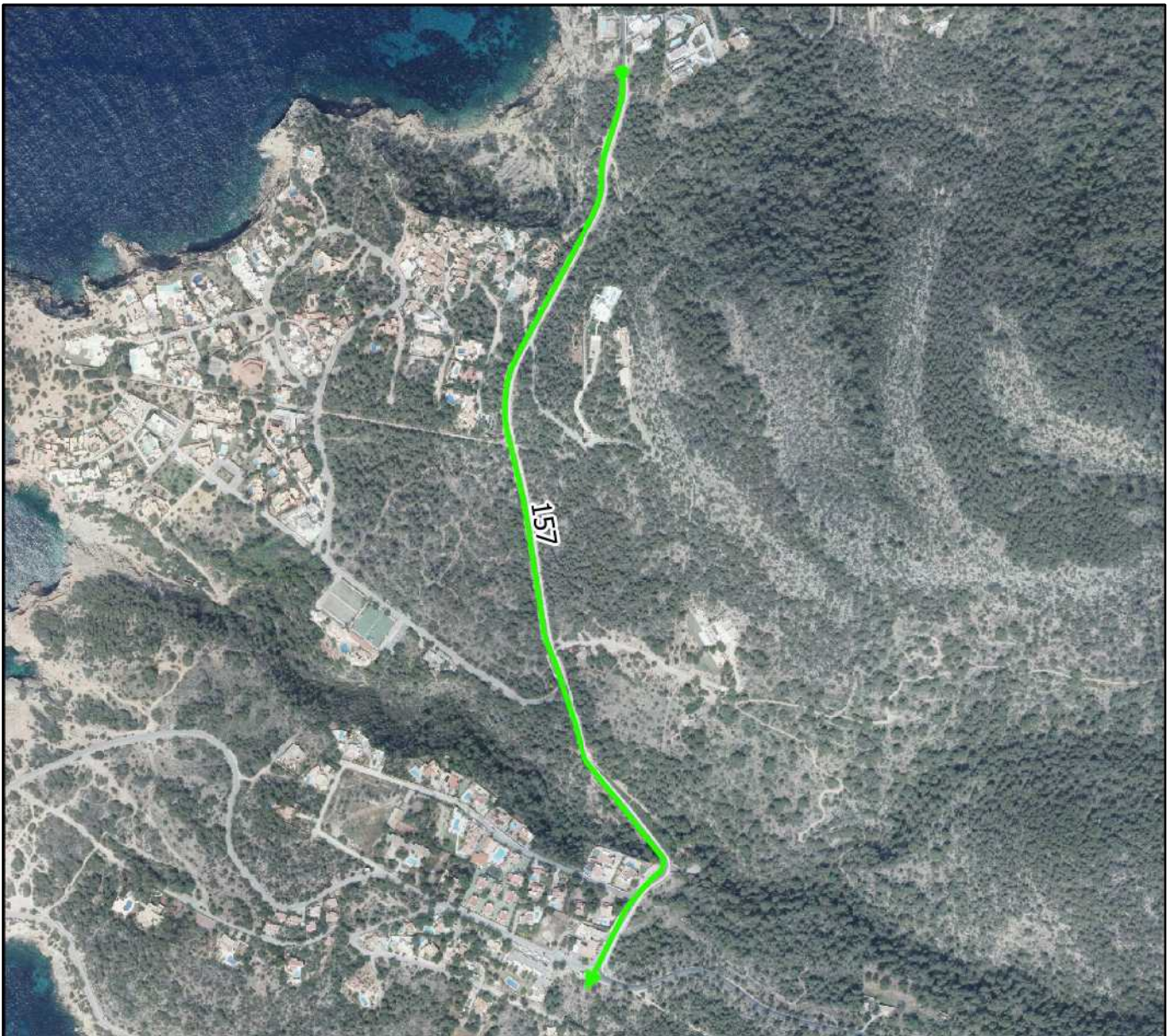
Ancho medio: 12 m

Coordenada inicio (ETRS89 UTM 31): 346542, 4309936 m

Coordenada fin (ETRS89 UTM 31): 346510, 4308886 m



Plano de detalle



0 100 200 300 400 m



Otras características del camino:

Nº Inventario: 1-1B/000109

Nº Inventario anterior: 107

Pavimentado: Si.

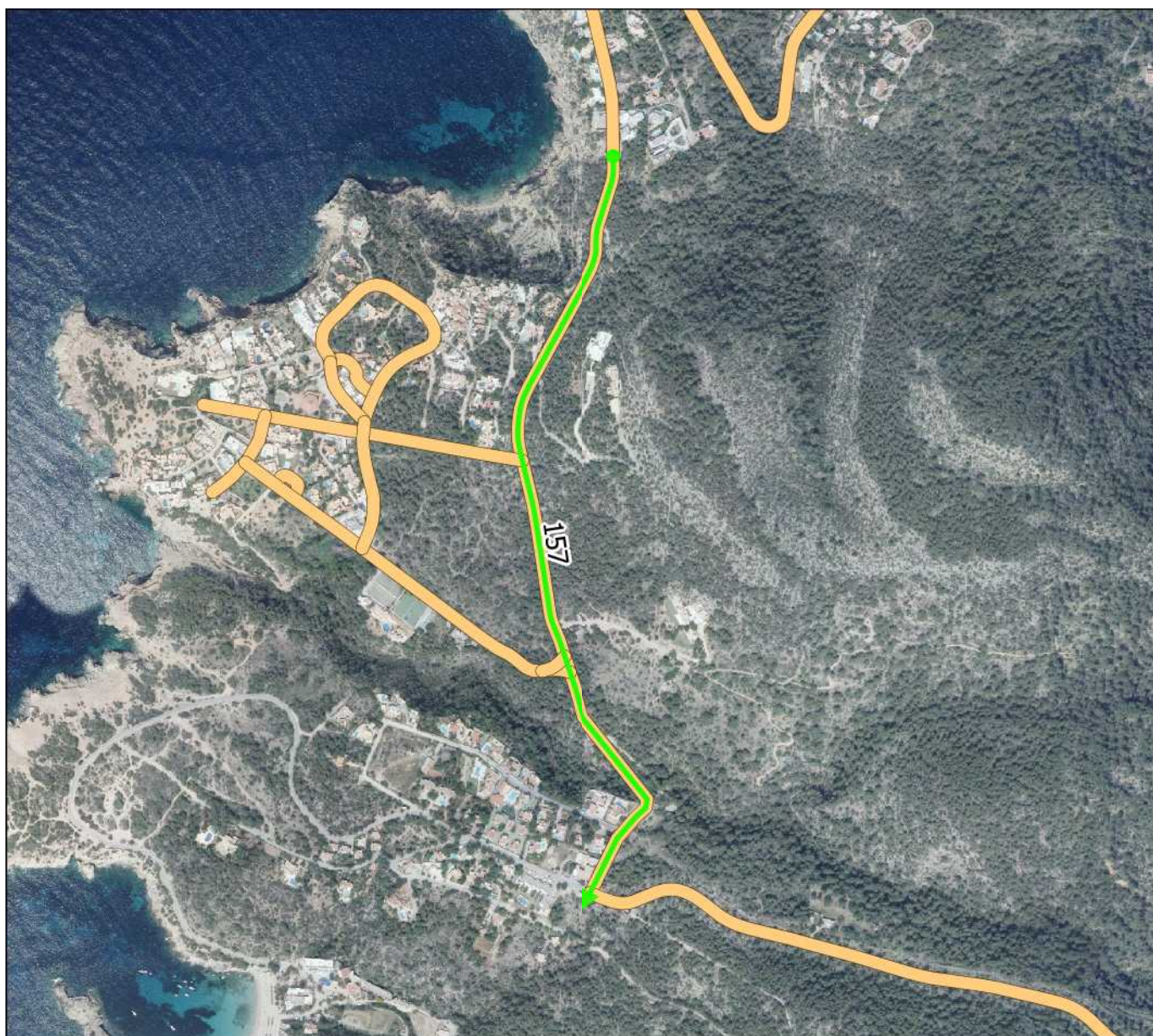
Aparce en ortofoto de 1956: No.

Aparce en cartografía catastral antigua: No.

Aparce en cartografía catastral actual: Si.

Observaciones de revisión: Tramo de vial que procede de la división del vial 1-1B/000109

Superposición sobre el inventario anterior de caminos



Plano situación

Nombre actual:

Nombre propuesto: CAMI CALA VADELLA NORD

Nº Revisión: 158

Características geométricas del camino:

Longitud aproximada: 2688 m

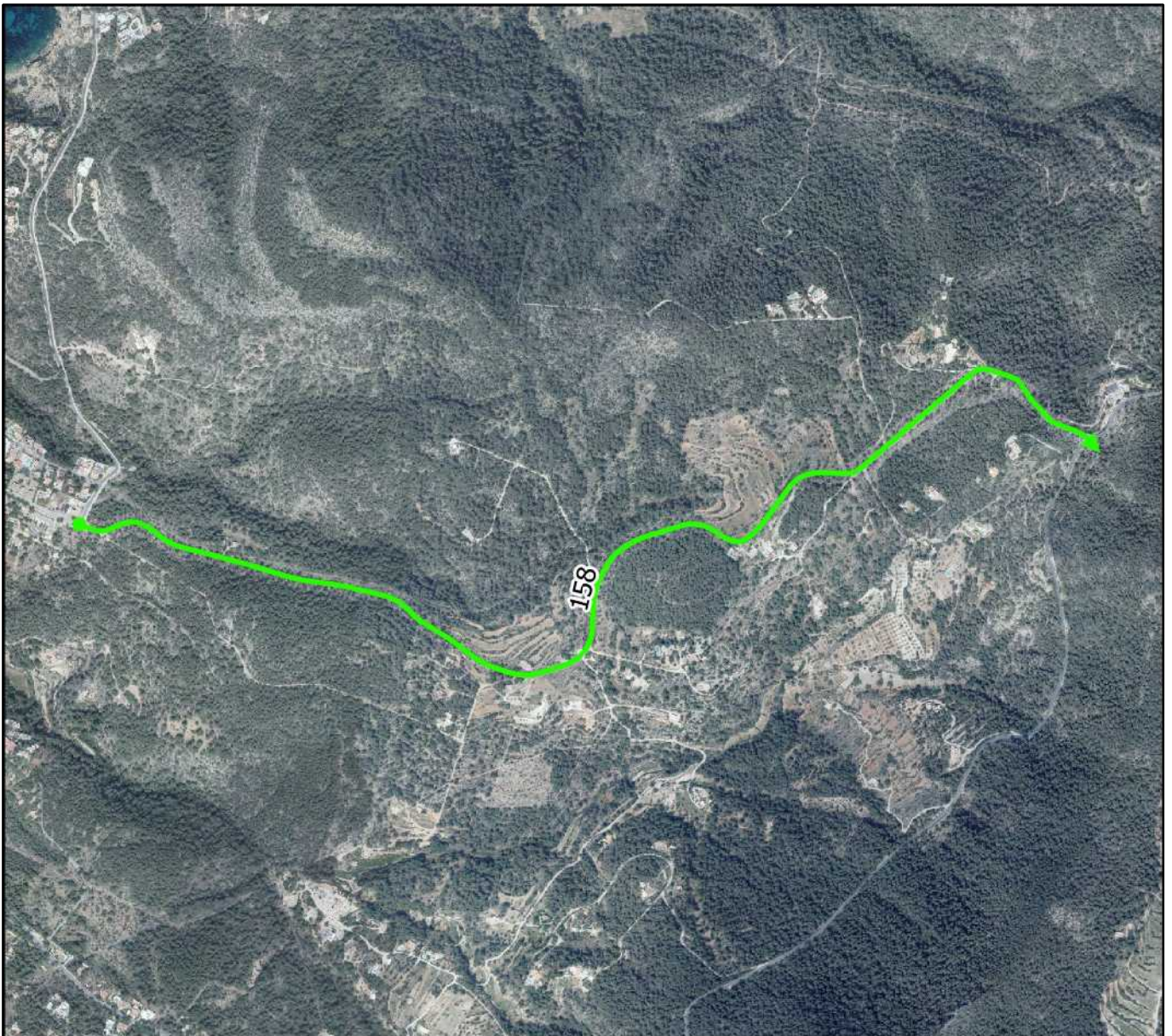
Ancho medio: 4 m

Coordenada inicio (ETRS89 UTM 31): 346510, 4308886 m

Coordenada fin (ETRS89 UTM 31): 348713, 4309072 m



Plano de detalle



0 300 600 900 1200 m



Otras características del camino:

Nº Inventario: 1-1B/000150

Nº Inventario anterior: 148

Pavimentado: Si.

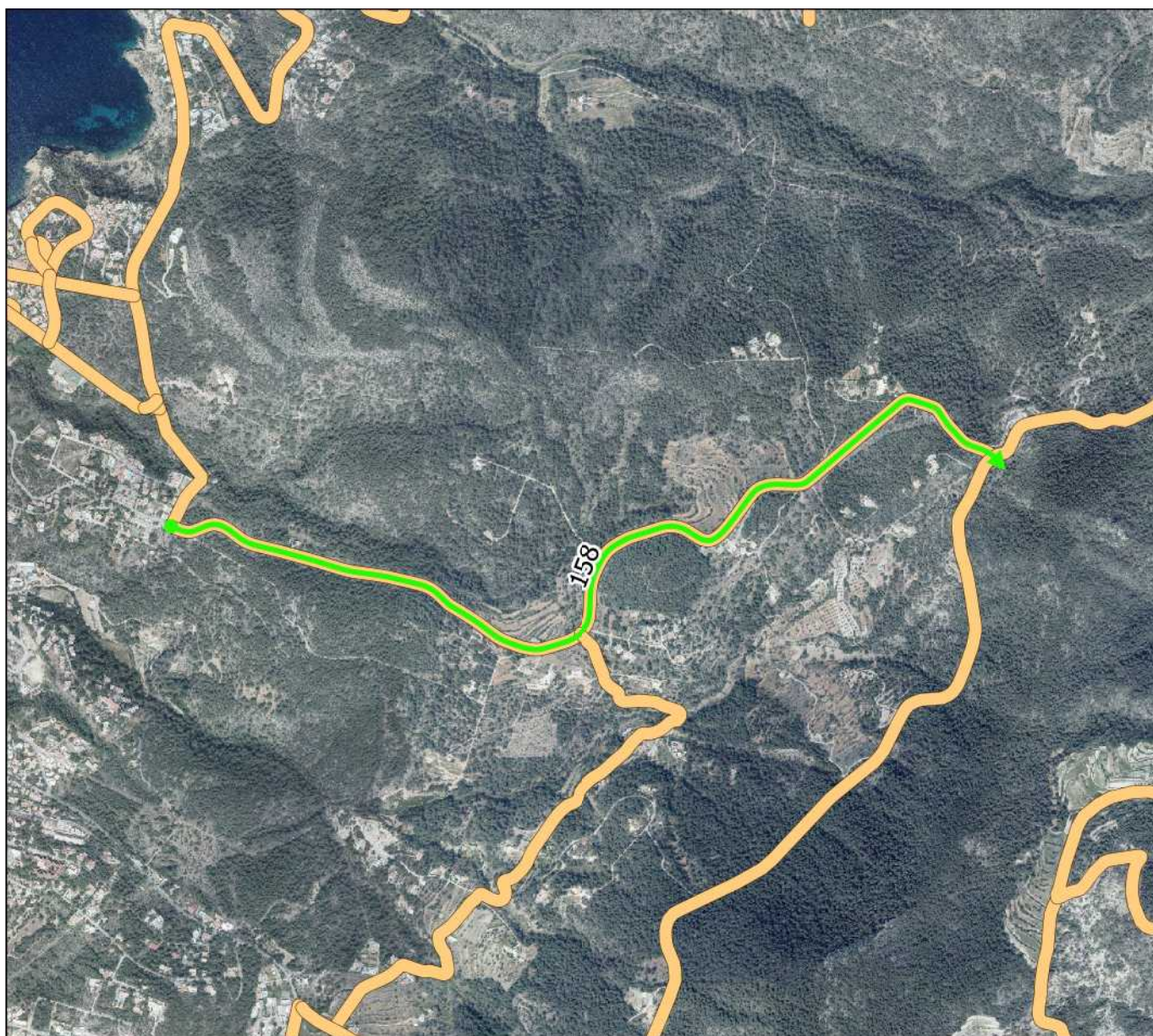
Aparece en ortofoto de 1956: Parcialmente. Ha cambiado trazado.

Aparece en cartografía catastral antigua: No.

Aparece en cartografía catastral actual: Si.

Observaciones de revisión: Tramo de vial asfaltado de acceso a Cala Vadella por el norte.

Superposición sobre el inventario anterior de caminos



Plano situación

Nombre actual:

Nombre propuesto: CAMI CALA VADELLA NORD 2

Nº Revisión: 159

Características geométricas del camino:

Longitud aproximada: 1190 m


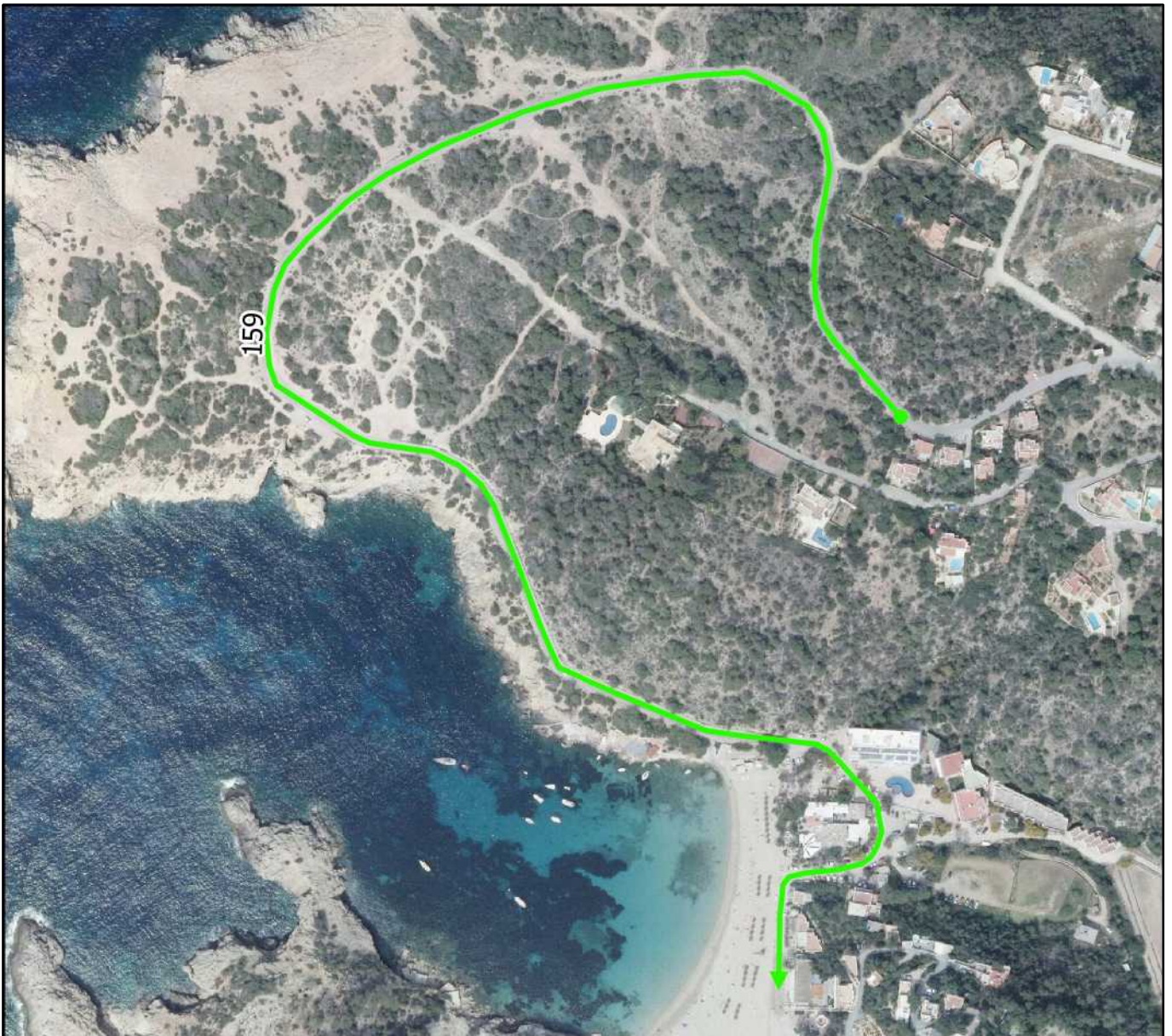
Ancho medio: 4 m

Coordenada inicio (ETRS89 UTM 31): 346131, 4308971 m

Coordenada fin (ETRS89 UTM 31): 346061, 4308654 m



Plano de detalle



Otras características del camino:

Nº Inventario: 1-1B/000150

Nº Inventario anterior: 148

Pavimentado: Si.

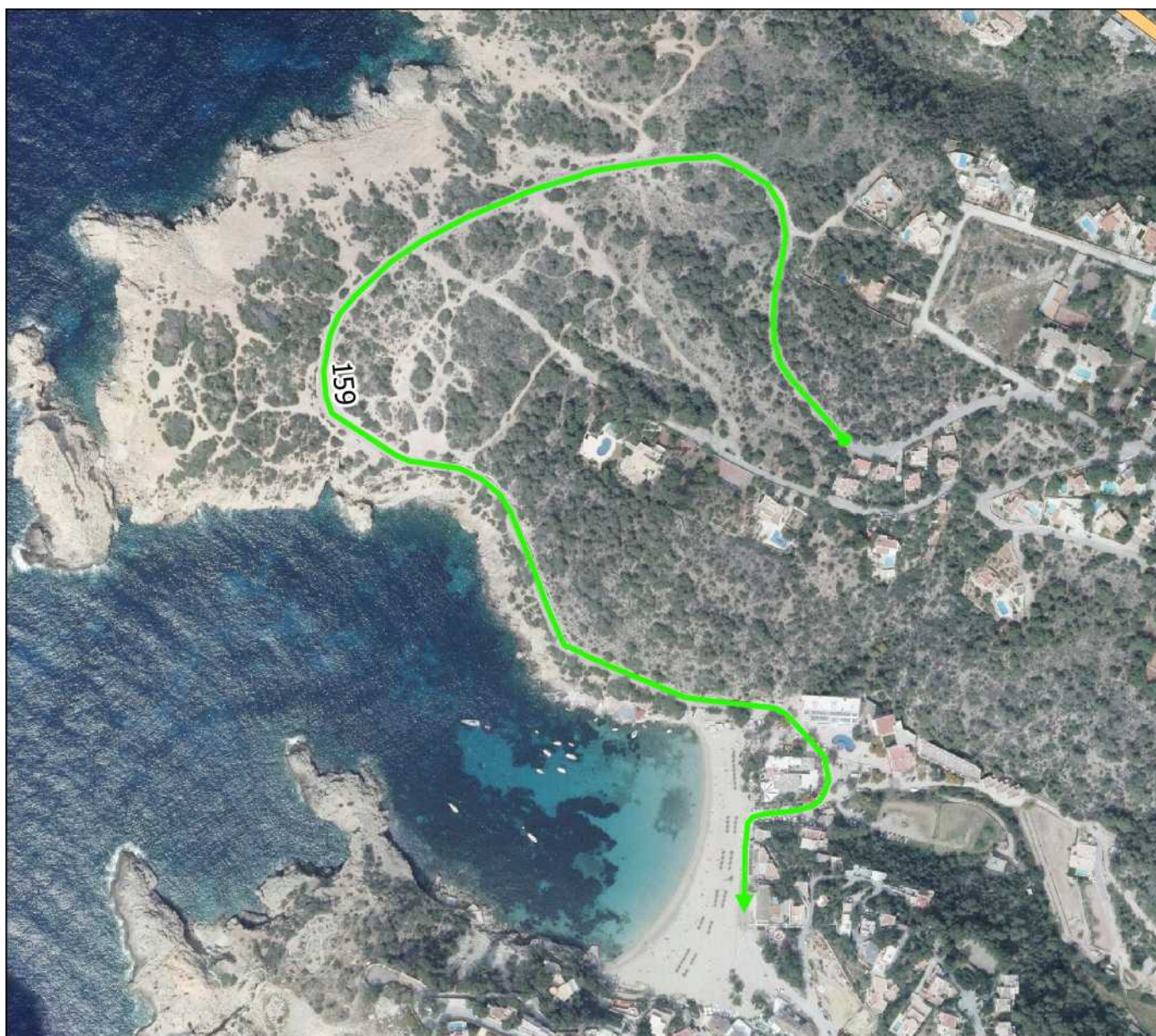
Aparece en ortofoto de 1956: Parcialmente. Ha cambiado trazado.

Aparece en cartografía catastral antigua: No.

Aparece en cartografía catastral actual: Si.

Observaciones de revisión: Tramo de vial en rústico que se crea de la división de la ficha 1-1B/000150.

Superposición sobre el inventario anterior de caminos



Plano situación

Nombre actual: D'EN BERRI

Nombre propuesto:

Nº Revisión: 160

Características geométricas del camino:

Longitud aproximada: 2566 m

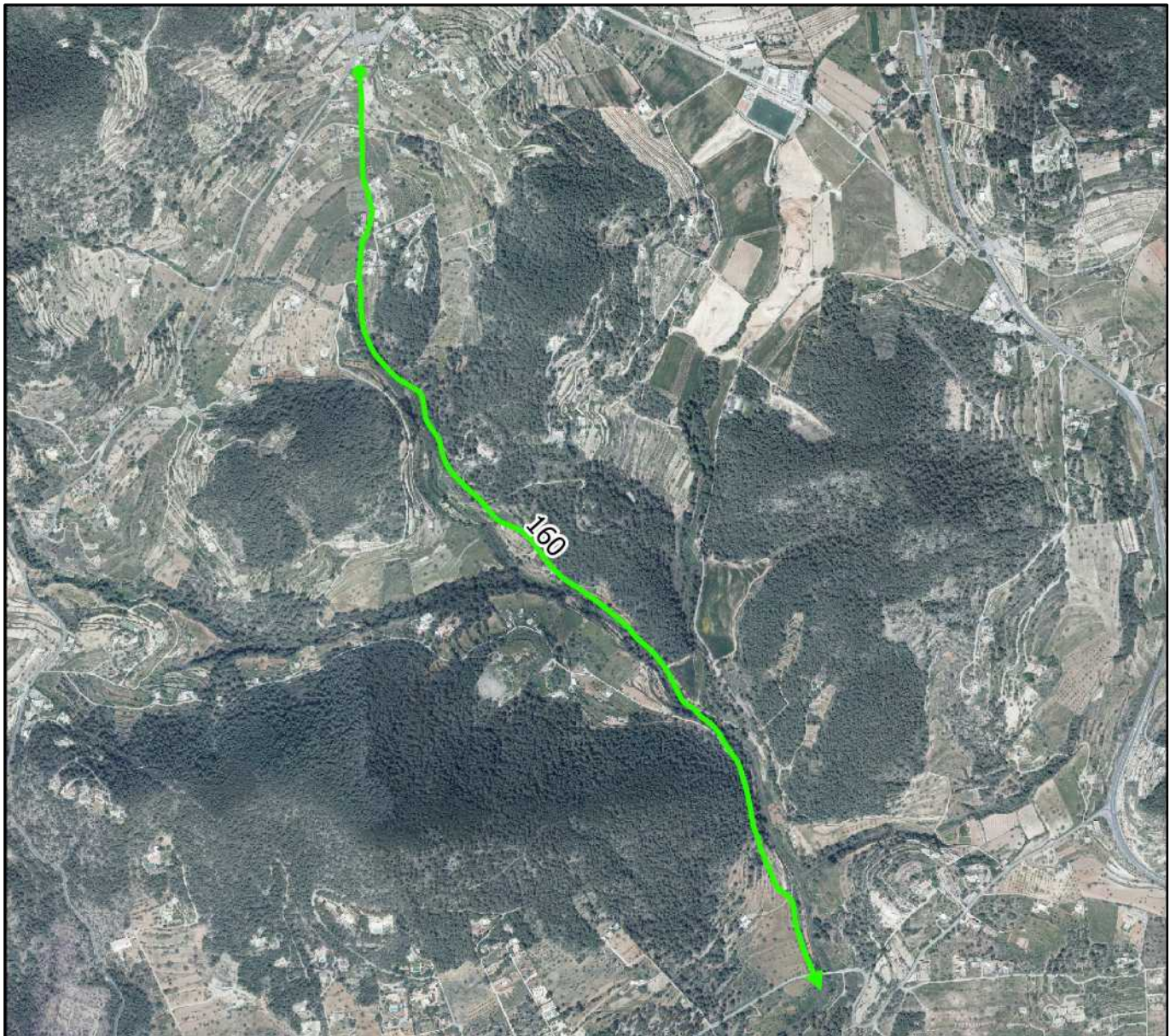
Ancho medio: 4 m

Coordenada inicio (ETRS89 UTM 31): 352106, 4309161 m

Coordenada fin (ETRS89 UTM 31): 353190, 4307017 m



Plano de detalle



0 300 600 900 1200 m



Otras características del camino:

Nº Inventario: 1-1B/000155

Nº Inventario anterior: 153

Pavimentado: Si.

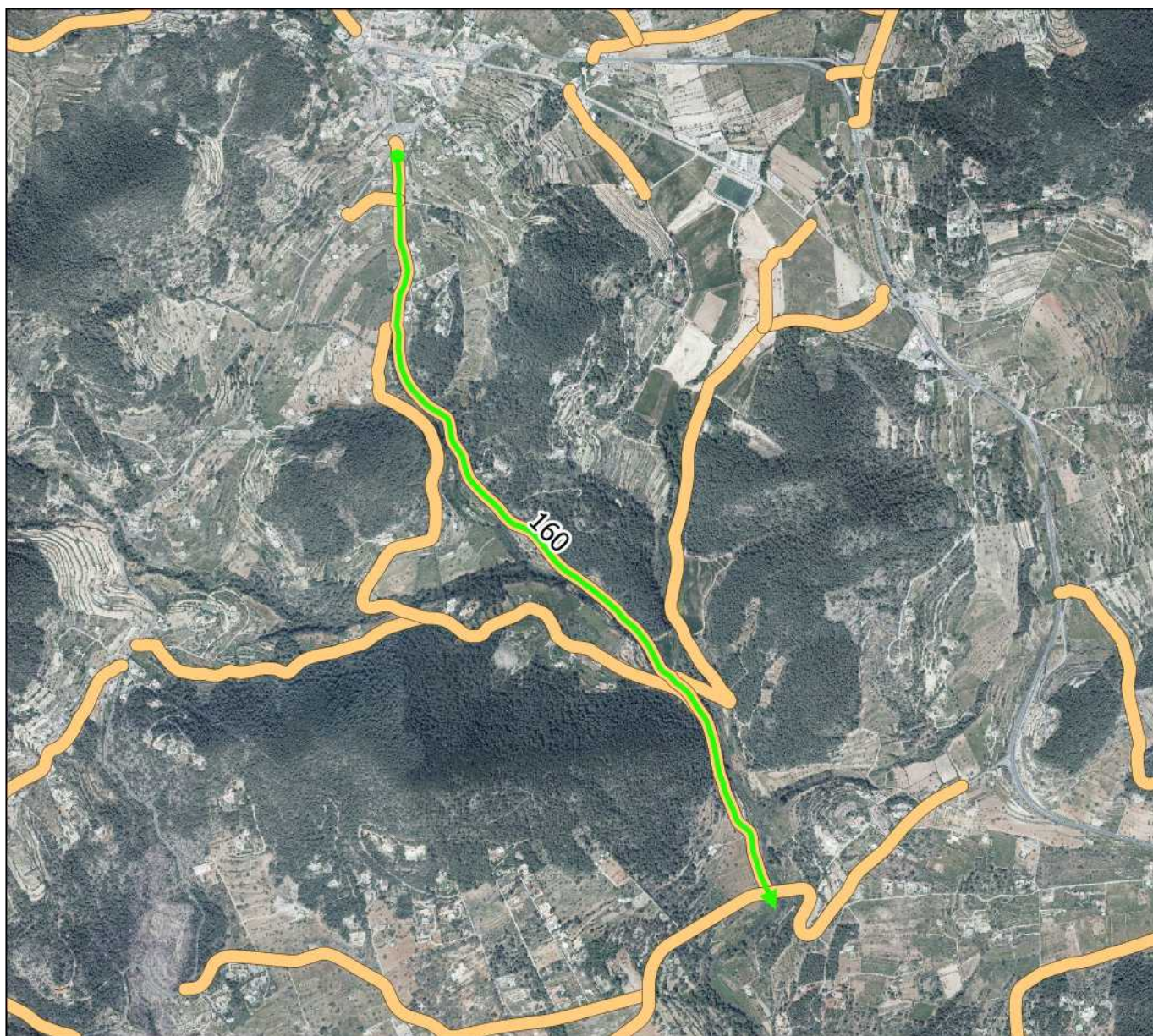
Aparce en ortofoto de 1956: Si.

Aparce en cartografía catastral antigua: No.

Aparce en cartografía catastral actual: Si.

Observaciones de revisión: Camino asfaltado por el ayuntamiento.

Superposición sobre el inventario anterior de caminos



Plano situación

Nombre actual:

Nombre propuesto: CAMI DE L'ORVAL

Nº Revisión: 161



Características geométricas del camino:

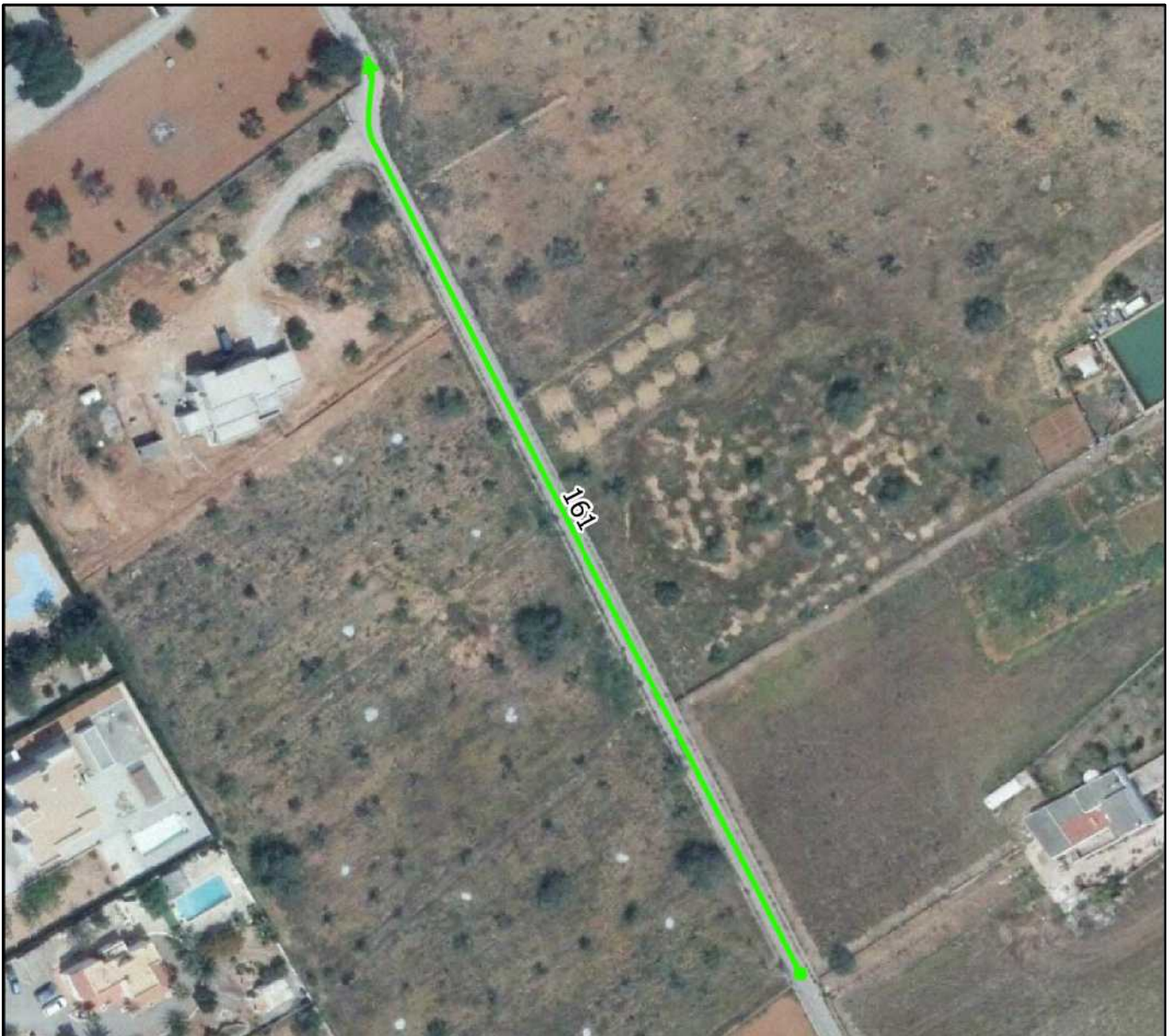
Longitud aproximada: 188 m

Ancho medio: 4 m

Coordenada inicio (ETRS89 UTM 31): 359445, 4305350 m

Coordenada fin (ETRS89 UTM 31): 359364, 4305519 m

Plano de detalle



0 30 60 90 120 m



Otras características del camino:

Nº Inventario: 1-1B/000396

Nº Inventario anterior: 29401

Pavimentado: Si.

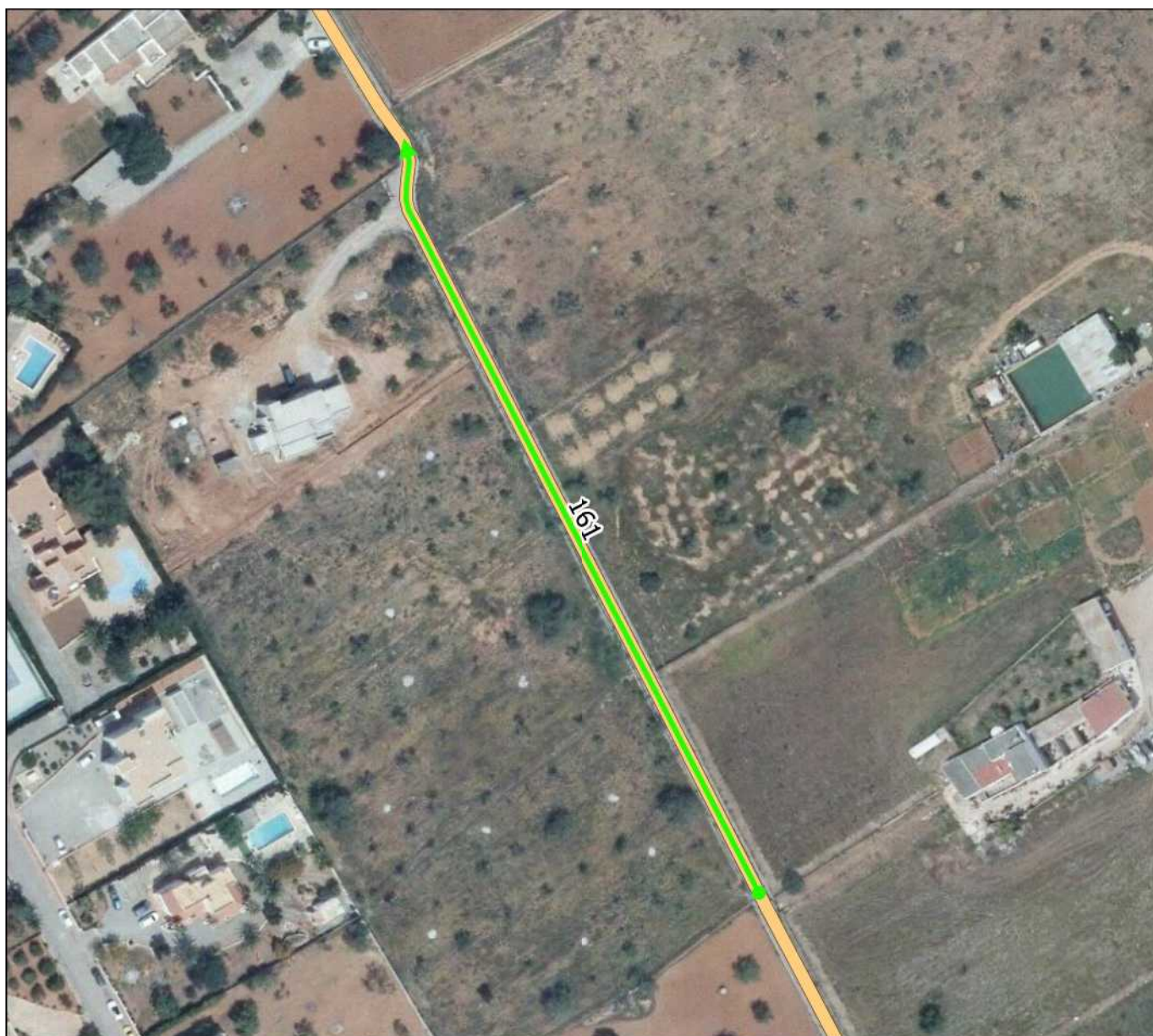
Aparce en ortofoto de 1956: Si.

Aparce en cartografía catastral antigua:

Aparce en cartografía catastral actual: Si.

Observaciones de revisión: Camino asfaltado. Se acorta su trazado a su tramo en rústico.

Superposición sobre el inventario anterior de caminos



Plano situación

Nombre actual:

**Nombre propuesto: CAMI DE SES ESCOLES
NOVES**

Nº Revisión: 162

Características geométricas del camino:

Longitud aproximada: 314 m

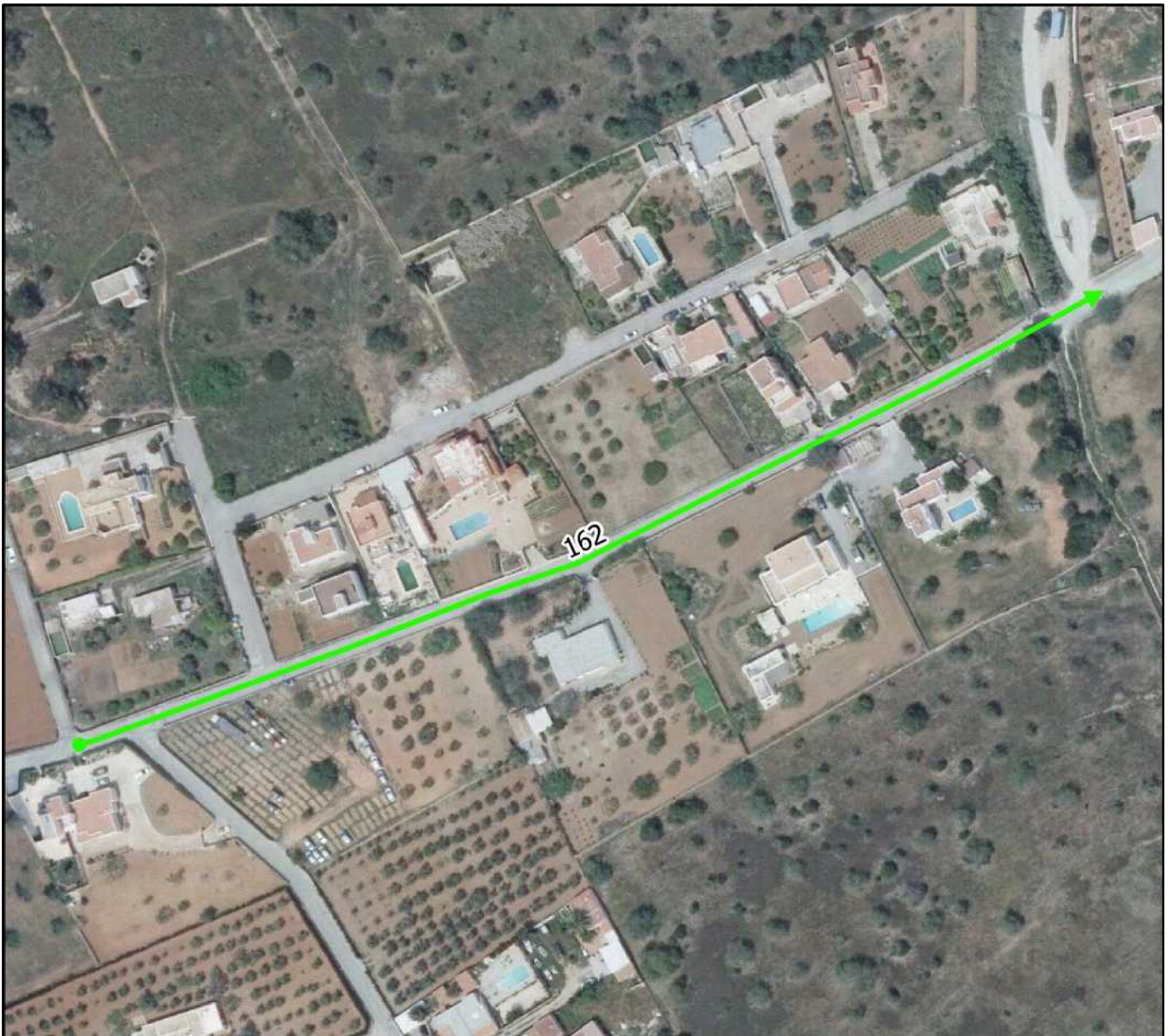
Ancho medio: 4 m

Coordenada inicio (ETRS89 UTM 31): 359571, 4305828 m

Coordenada fin (ETRS89 UTM 31): 359857, 4305954 m



Plano de detalle



0 40 80 120 160 m



Otras características del camino:

Nº Inventario: 1-1B/000296

Nº Inventario anterior: 294

Pavimentado: Si.

Aparce en ortofoto de 1956: Si.

Aparce en cartografía catastral antigua: No.

Aparce en cartografía catastral actual: Si.

Observaciones de revisión: Tramo en rústico de calle. Se propone su inclusión en el Inventario Municipal de Caminos.

Superposición sobre el inventario anterior de caminos



Plano situación

Nombre actual:

Nombre propuesto: CAMI DE L'ARPELLA

Nº Revisión: 163



Características geométricas del camino:

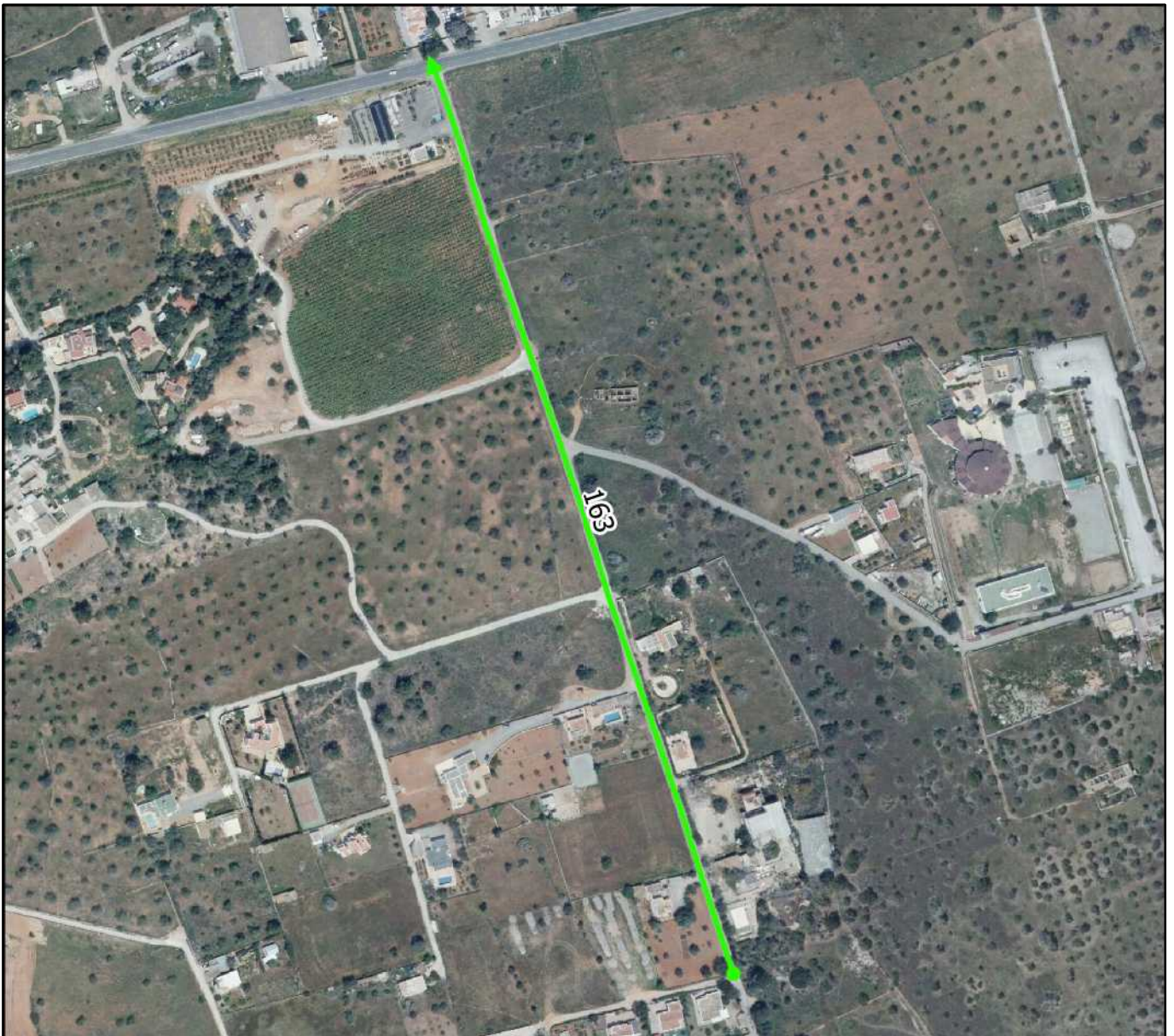
Longitud aproximada: 598 m

Ancho medio: 4 m

Coordenada inicio (ETRS89 UTM 31): 359477, 4306112 m

Coordenada fin (ETRS89 UTM 31): 359289, 4306679 m

Plano de detalle



0 100 200 300 400 m



Otras características del camino:

Nº Inventario: 1-1B/000397

Nº Inventario anterior: 29402

Pavimentado: Si.

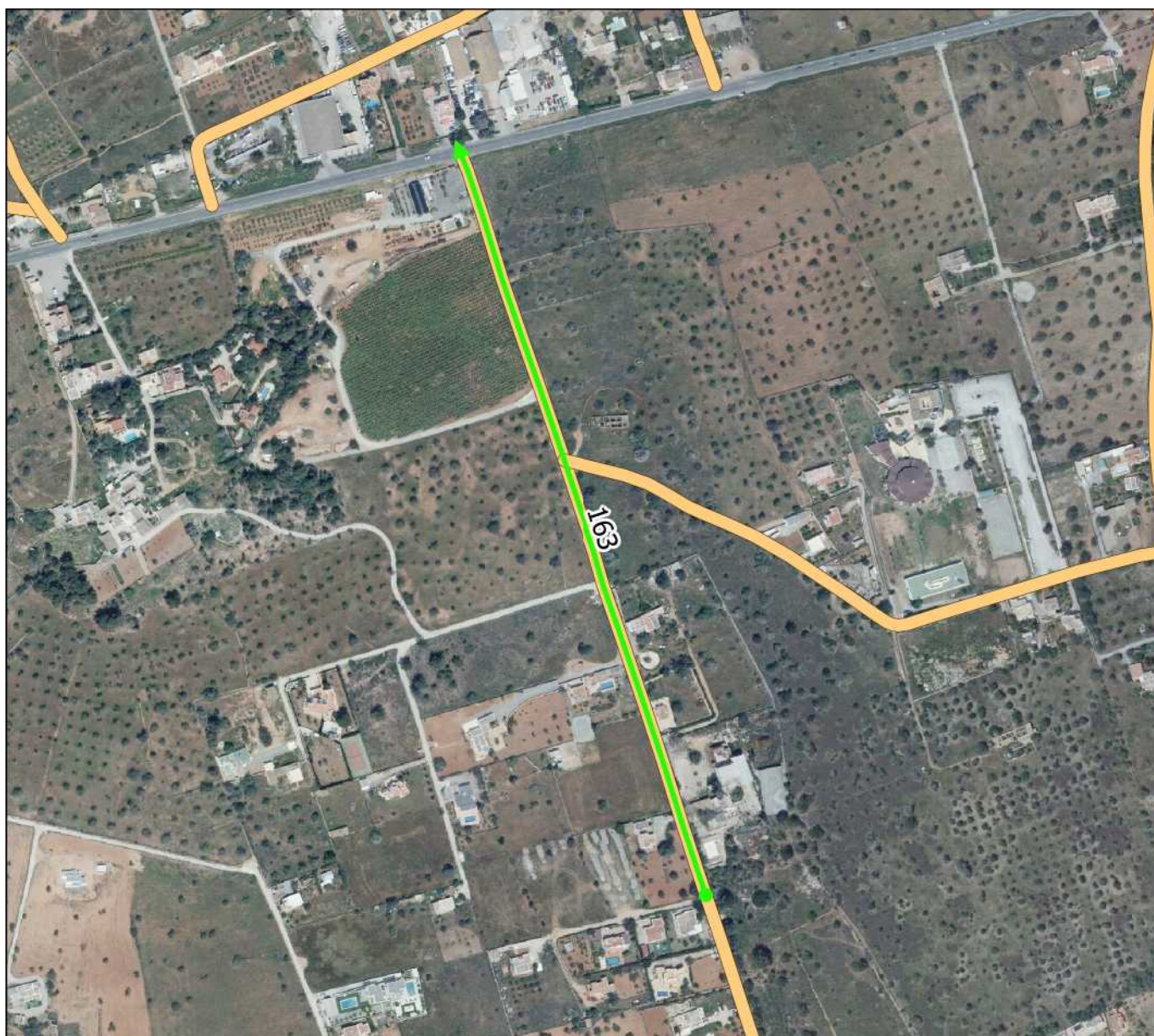
Aparce en ortofoto de 1956: Si.

Aparce en cartografía catastral antigua:

Aparce en cartografía catastral actual: Si.

Observaciones de revisión: Camino asfaltado. Se acorta su trazado a su tramo en rústico.

Superposición sobre el inventario anterior de caminos



Plano situación

Nombre actual:

Nombre propuesto: CAMI PICASOQUES

Nº Revisión: 164

Características geométricas del camino:

Longitud aproximada: 1114 m

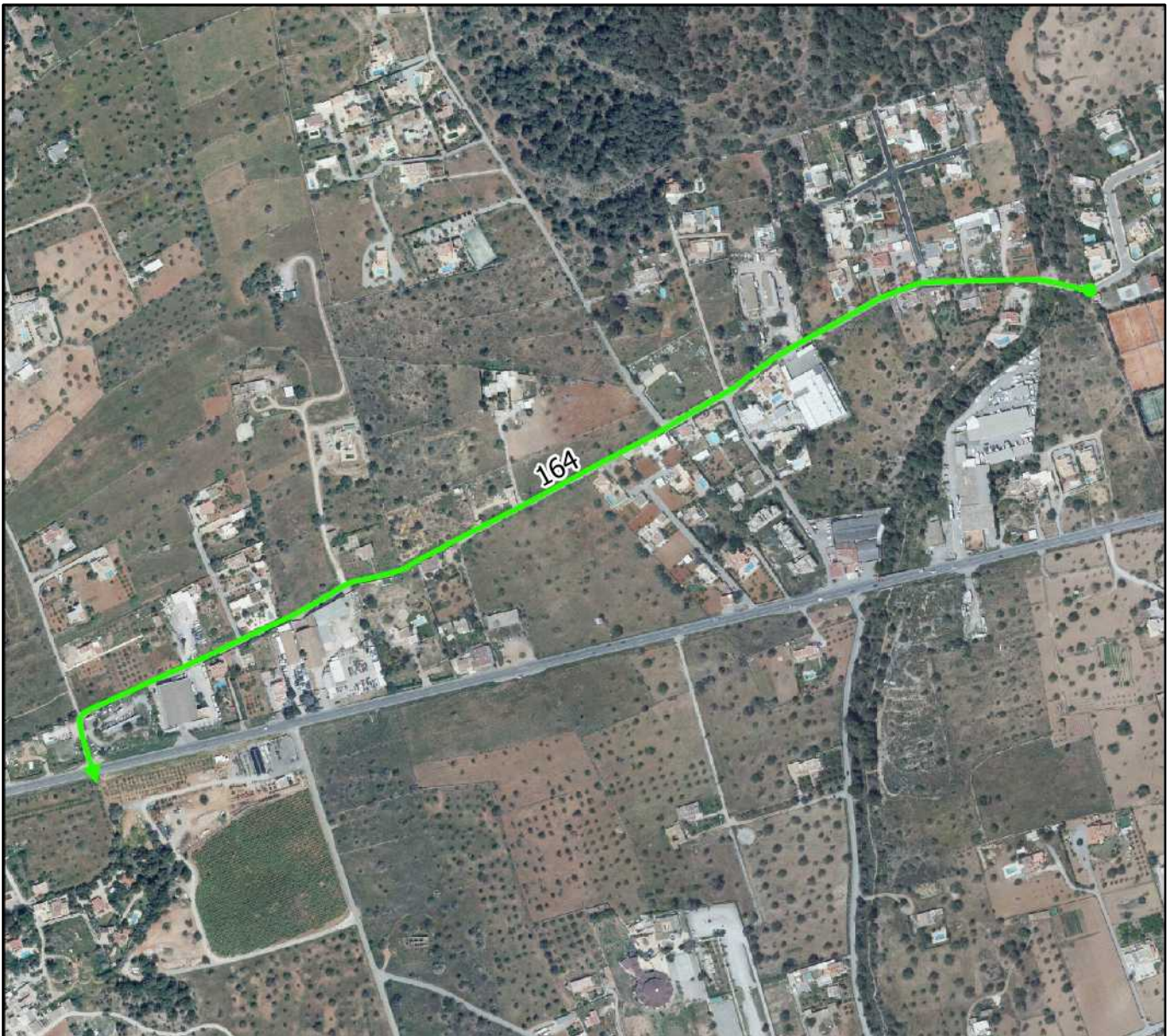
Ancho medio: 4 m

Coordenada inicio (ETRS89 UTM 31): 360047, 4307094 m

Coordenada fin (ETRS89 UTM 31): 359097, 4306642 m



Plano de detalle



0 100 200 300 400 m



Otras características del camino:

Nº Inventario: 1-1B/000163

Nº Inventario anterior: 161

Pavimentado: Si salvo tramo final.

Aparce en ortofoto de 1956: Si.

Aparce en cartografía catastral antigua: Su tramo inicial.

Aparce en cartografía catastral actual: Si.

Observaciones de revisión: Camino asfaltado continuación de la Calle Picasoques.

Superposición sobre el inventario anterior de caminos



Plano situación

Nombre actual: CALA CORRAL 1
Nombre propuesto: CAMI DE CALA CORRAL

Nº Revisión: 165

Características geométricas del camino:

Longitud aproximada: 979 m

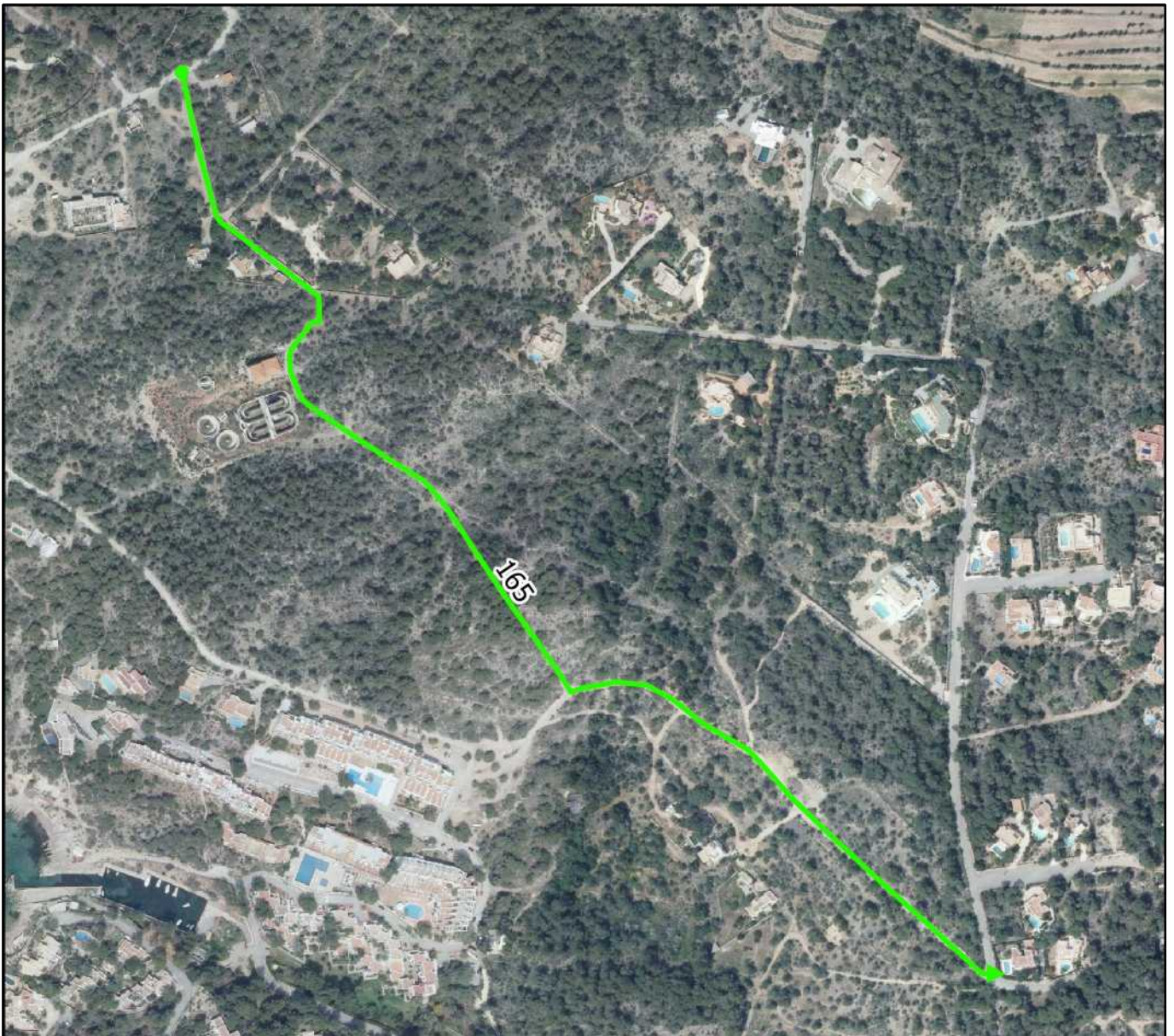
Ancho medio: m

Coordenada inicio (ETRS89 UTM 31): 346955, 4312713 m

Coordenada fin (ETRS89 UTM 31): 347548, 4312050 m



Plano de detalle



0 100 200 300 400 m



Otras características del camino:

Nº Inventario: 1-1B/000066

Nº Inventario anterior: 66

Pavimentado: No.

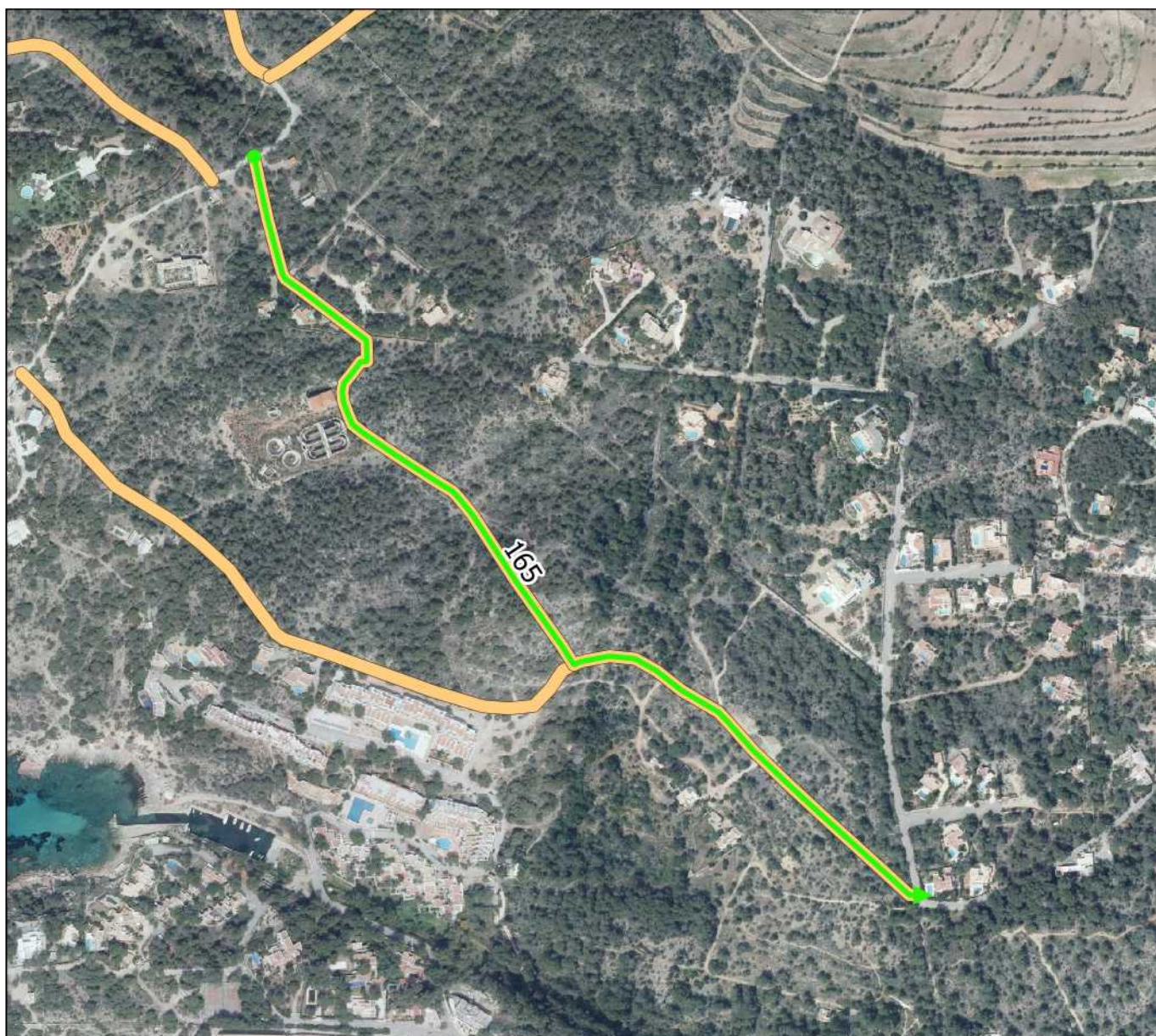
Aparce en ortofoto de 1956: No.

Aparce en cartografía catastral antigua: No.

Aparce en cartografía catastral actual: Si.

Observaciones de revisión: Vial de acceso a la depuradora de Cala Corral.

Superposición sobre el inventario anterior de caminos



Plano situación

Nombre actual: CODOLAR-14

Nombre propuesto: CAMI DE CALA CODOLAR

Nº Revisión: 166

Características geométricas del camino:

Longitud aproximada: 596 m

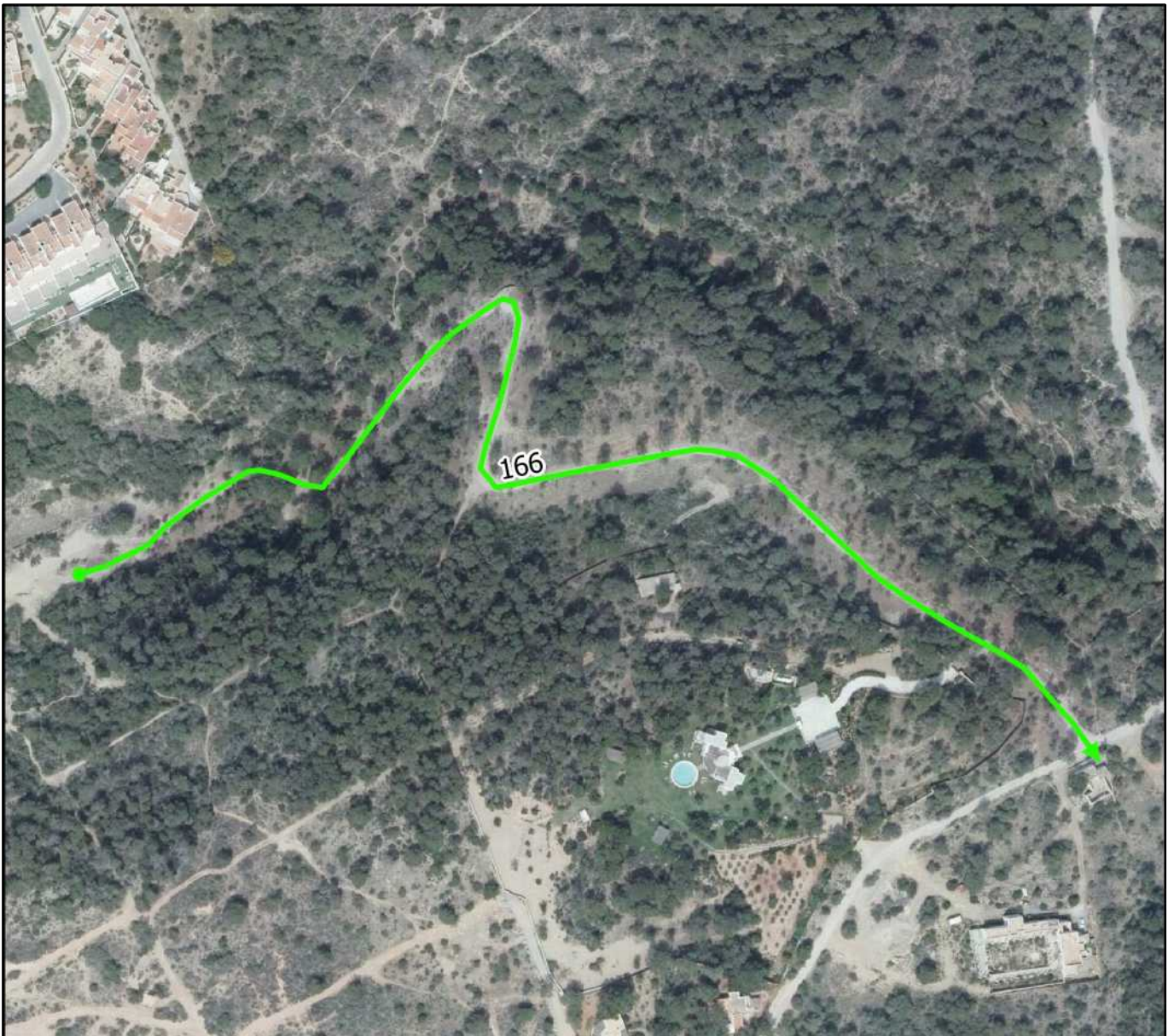
Ancho medio: m

Coordenada inicio (ETRS89 UTM 31): 346504, 4312763 m

Coordenada fin (ETRS89 UTM 31): 346917, 4312692 m



Plano de detalle



0 60 120 180 240 m



Otras características del camino:

Nº Inventario: 1-1B/000063

Nº Inventario anterior: 63

Pavimentado: No.

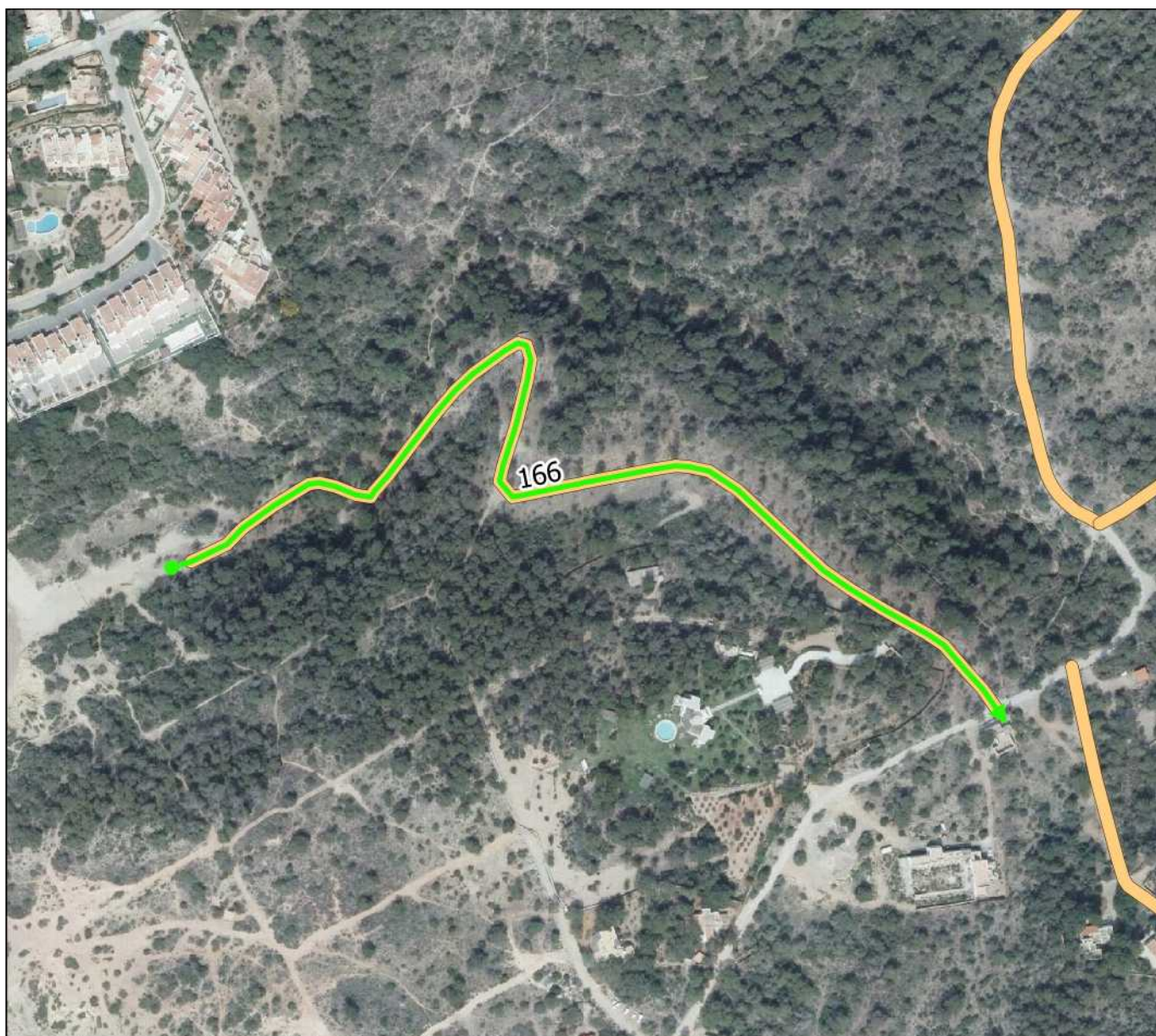
Aparce en ortofoto de 1956: Si.

Aparce en cartografía catastral antigua: No.

Aparce en cartografía catastral actual: Si.

Observaciones de revisión: Camino de acceso a la playa.

Superposición sobre el inventario anterior de caminos



Plano situación

Nombre actual: A ES CUBELLS

Nombre propuesto:

Nº Revisión: 167

Características geométricas del camino:

Longitud aproximada: 451 m

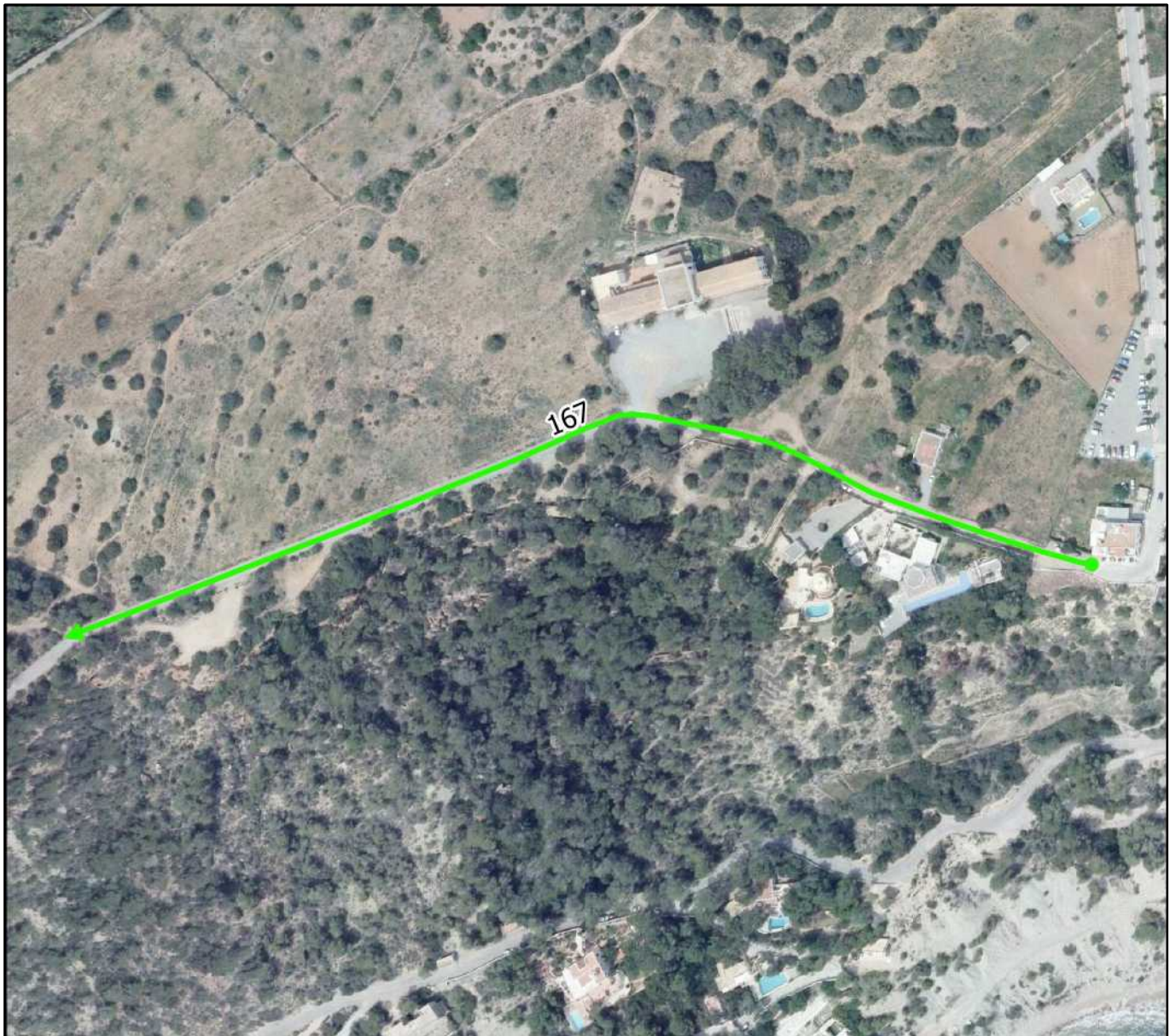
Ancho medio: 4 m

Coordenada inicio (ETRS89 UTM 31): 350085, 4305007 m

Coordenada fin (ETRS89 UTM 31): 349663, 4304979 m



Plano de detalle



0 60 120 180 240 m



Otras características del camino:

Nº Inventario: 1-1B/000379

Nº Inventario anterior: 28301

Pavimentado: Su tramo inicial esta asfaltado y en mal estado. Tramo final de tierra y peatonal

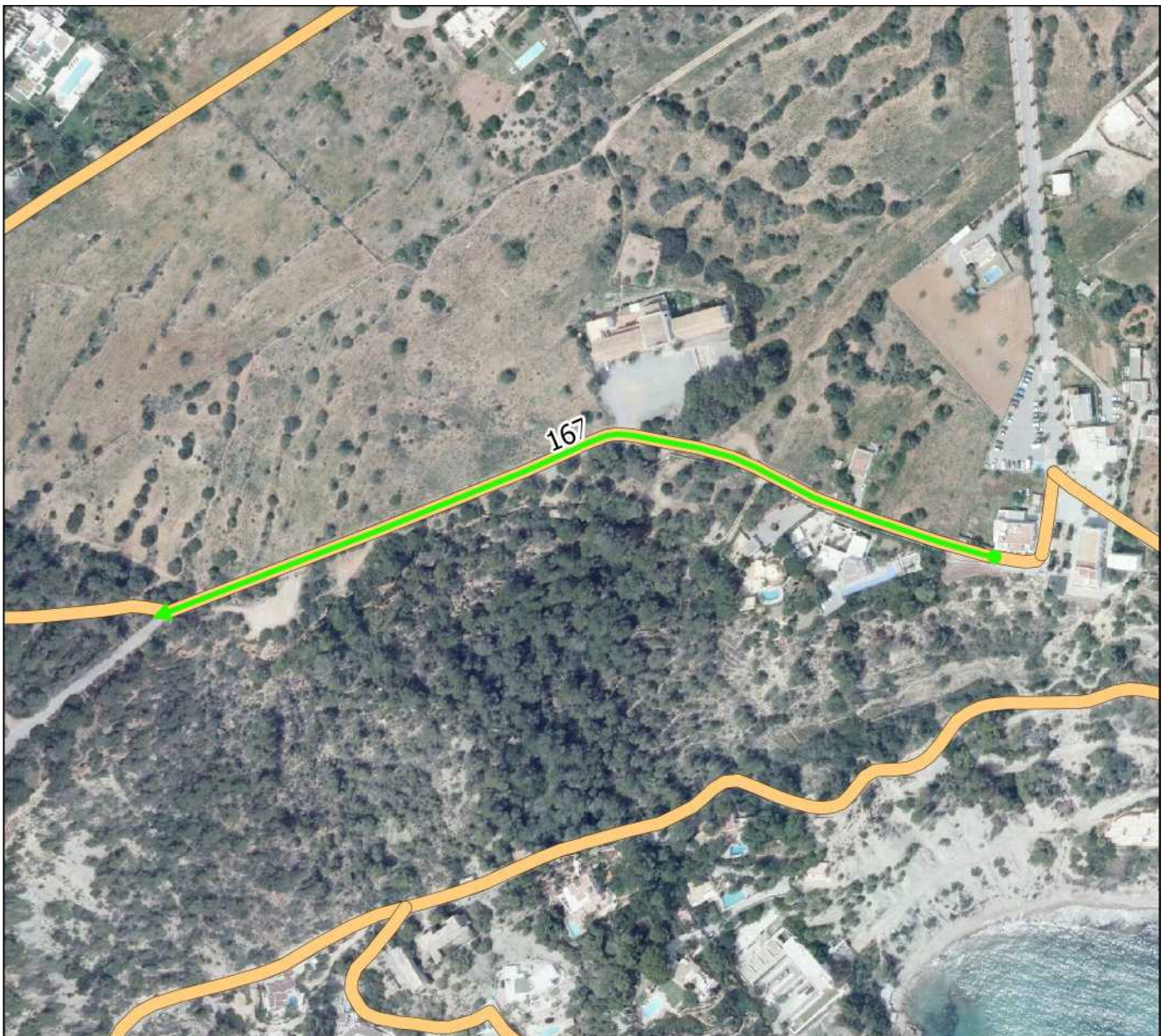
Aparce en ortofoto de 1956: Si. En su tramo inicial a cambiado el trazado.

Aparce en cartografía catastral antigua:

Aparce en cartografía catastral actual: Si.

Observaciones de revisión: Camino asfaltado de mala calidad. Su tramo final discurre por camino peatonal de tierra atravesando pequeño bosque. Este tramo final aparece en la foto aérea de 1956 de forma clara. Hoy está en desuso, siendo utilizado por excursionistas o buscadores de níscalos. El tramo final no es transitable con vehículos. Se propone eliminar su tramo fial dado que ha perdido su carácter municipal.

Superposición sobre el inventario anterior de caminos



Plano situación

Nombre actual: SA TALAIA

Nombre propuesto:

Nº Revisión: 168

Características geométricas del camino:

Longitud aproximada: 4825 m

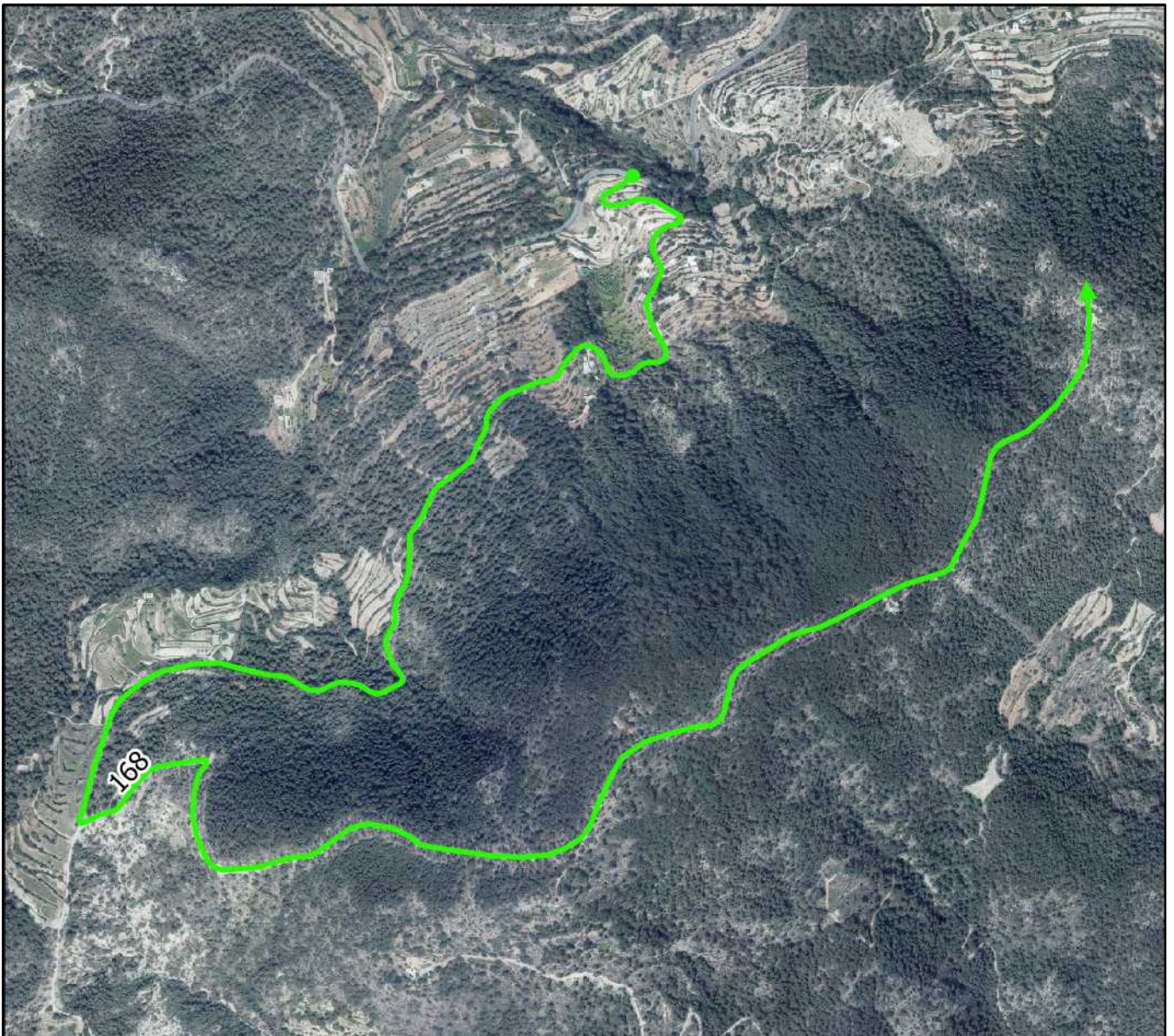
Ancho medio: 4 m

Coordenada inicio (ETRS89 UTM 31): 349864, 4309039 m

Coordenada fin (ETRS89 UTM 31): 350669, 4308821 m



Plano de detalle



0 200 400 600 800 m



Otras características del camino:

Nº Inventario: 1-1B/000152

Nº Inventario anterior: 150

Pavimentado: No.

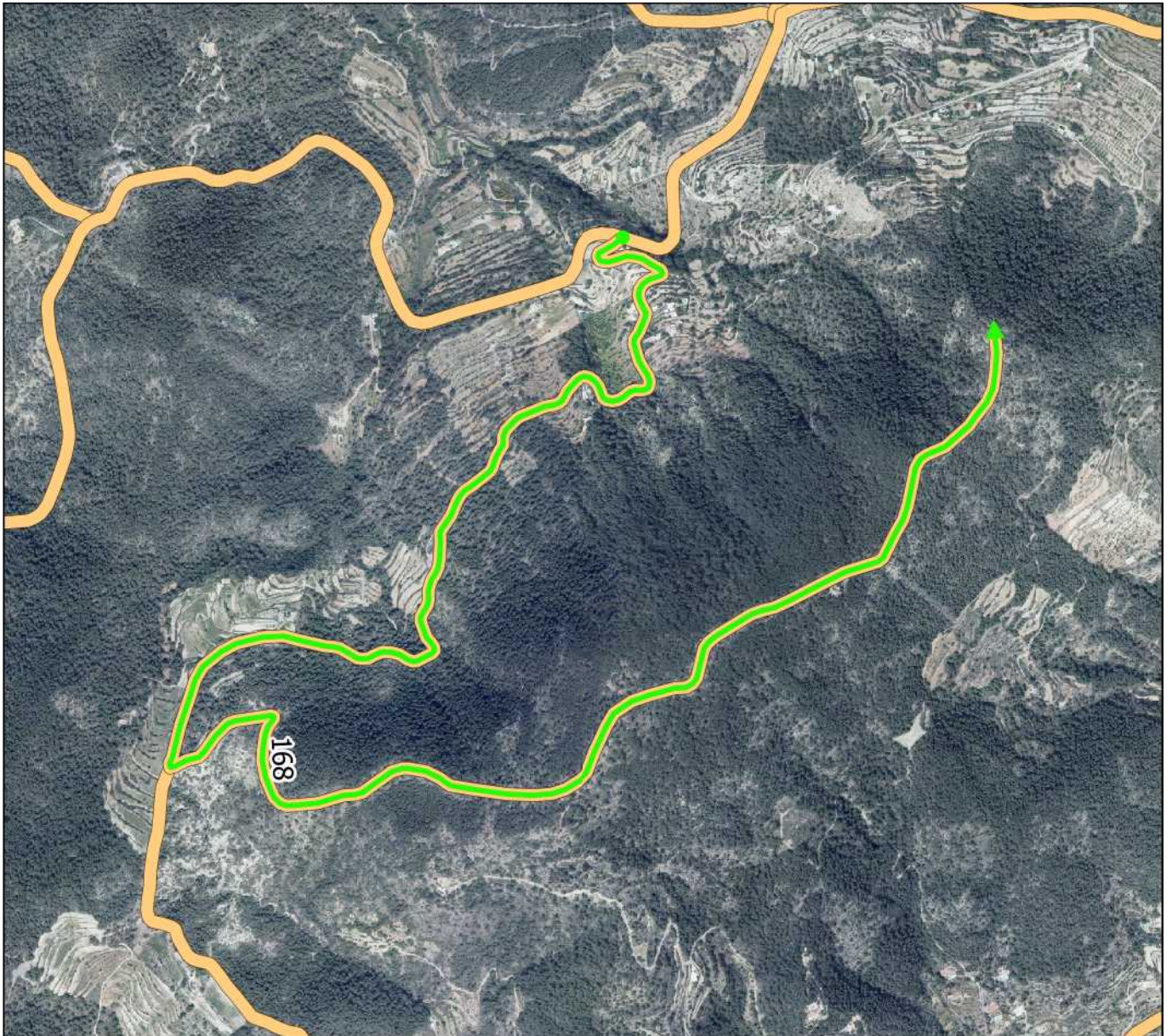
Aparece en ortofoto de 1956: Parcialmente. Su mayor parte no aparece.

Aparece en cartografía catastral antigua: No.

Aparece en cartografía catastral actual: Si.

Observaciones de revisión: camino de acceso a instalaciones públicas.

Superposición sobre el inventario anterior de caminos



Plano situación

Nombre actual: DES PUIG

Nombre propuesto: CAMI DE SA CAPELLA DE
SES ROQUES ALTES

Nº Revisión: 169



Características geométricas del camino:

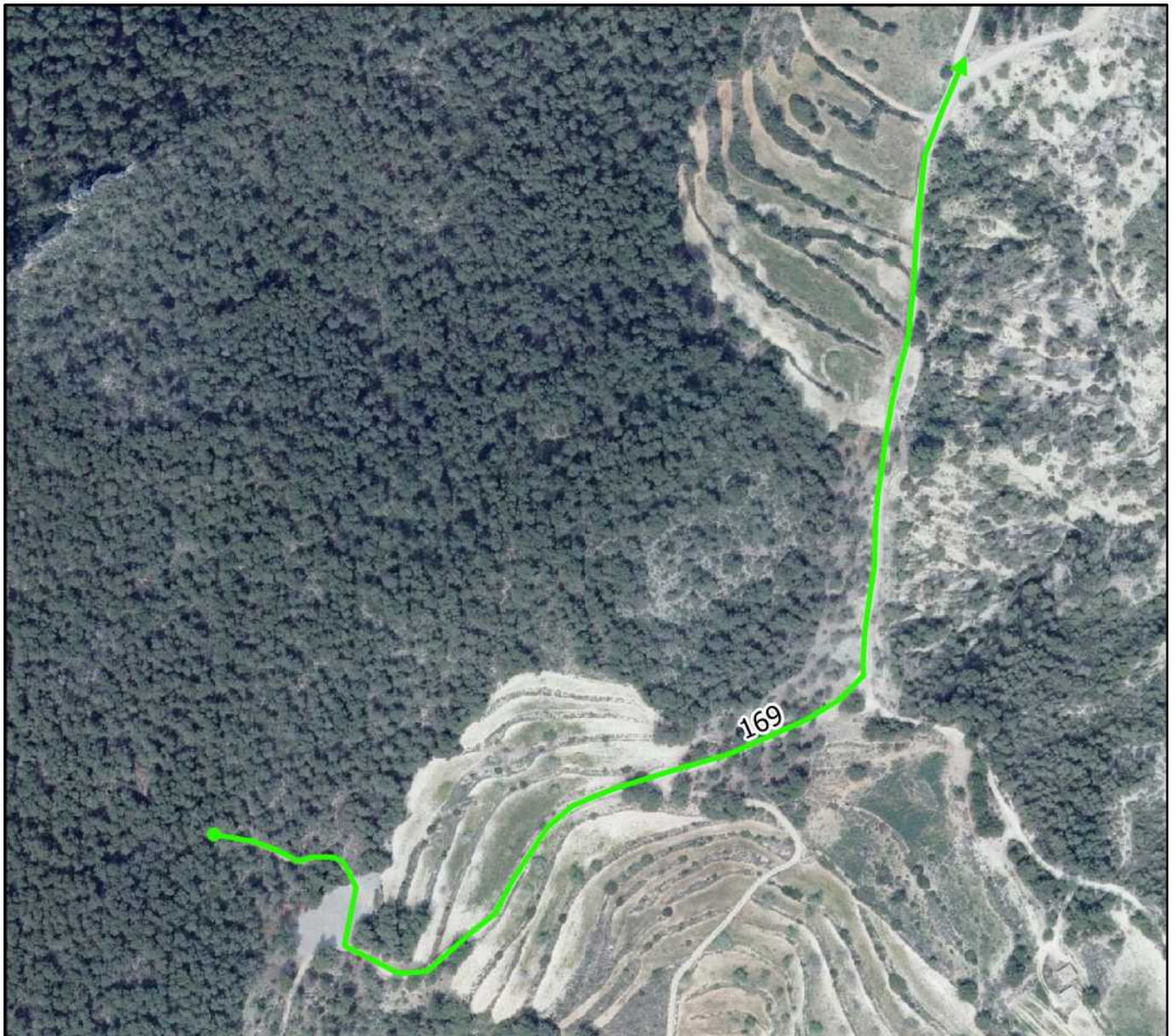
Longitud aproximada: 764 m

Ancho medio: 4 m

Coordenada inicio (ETRS89 UTM 31): 348495, 4307496 m

Coordenada fin (ETRS89 UTM 31): 348882, 4307891 m

Plano de detalle



0 80 160 240 320 m



Otras características del camino:

Nº Inventario: 1-1B/000360

Nº Inventario anterior: 15001

Pavimentado: No.

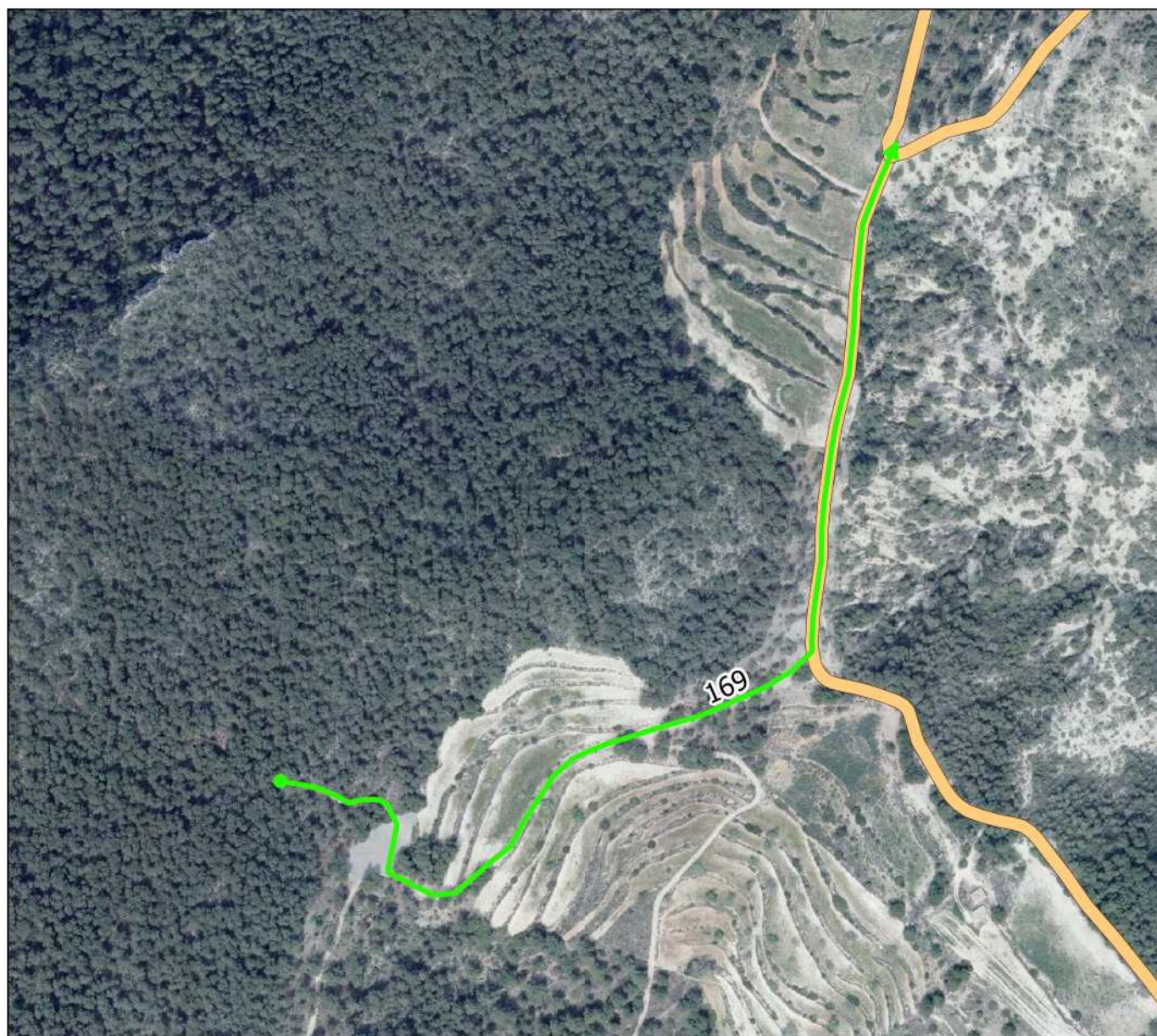
Aparce en ortofoto de 1956: No.

Aparce en cartografía catastral antigua: No.

Aparce en cartografía catastral actual: Si.

Observaciones de revisión: Camino no tiene un destino definido. No aparece en la foto aérea. Un tramo da acceso al memorial accidente aéreo. Se propone recortar y modificar el trazado de este camino eliminando su tramo final y modificando su trazado dirigiéndolo a la capilla conmemorativa del accidente aéreo.

Superposición sobre el inventario anterior de caminos



Plano situación

Nombre actual:

Nombre propuesto: CAMI D'ARTÀ

Nº Revisión: 170



Características geométricas del camino:

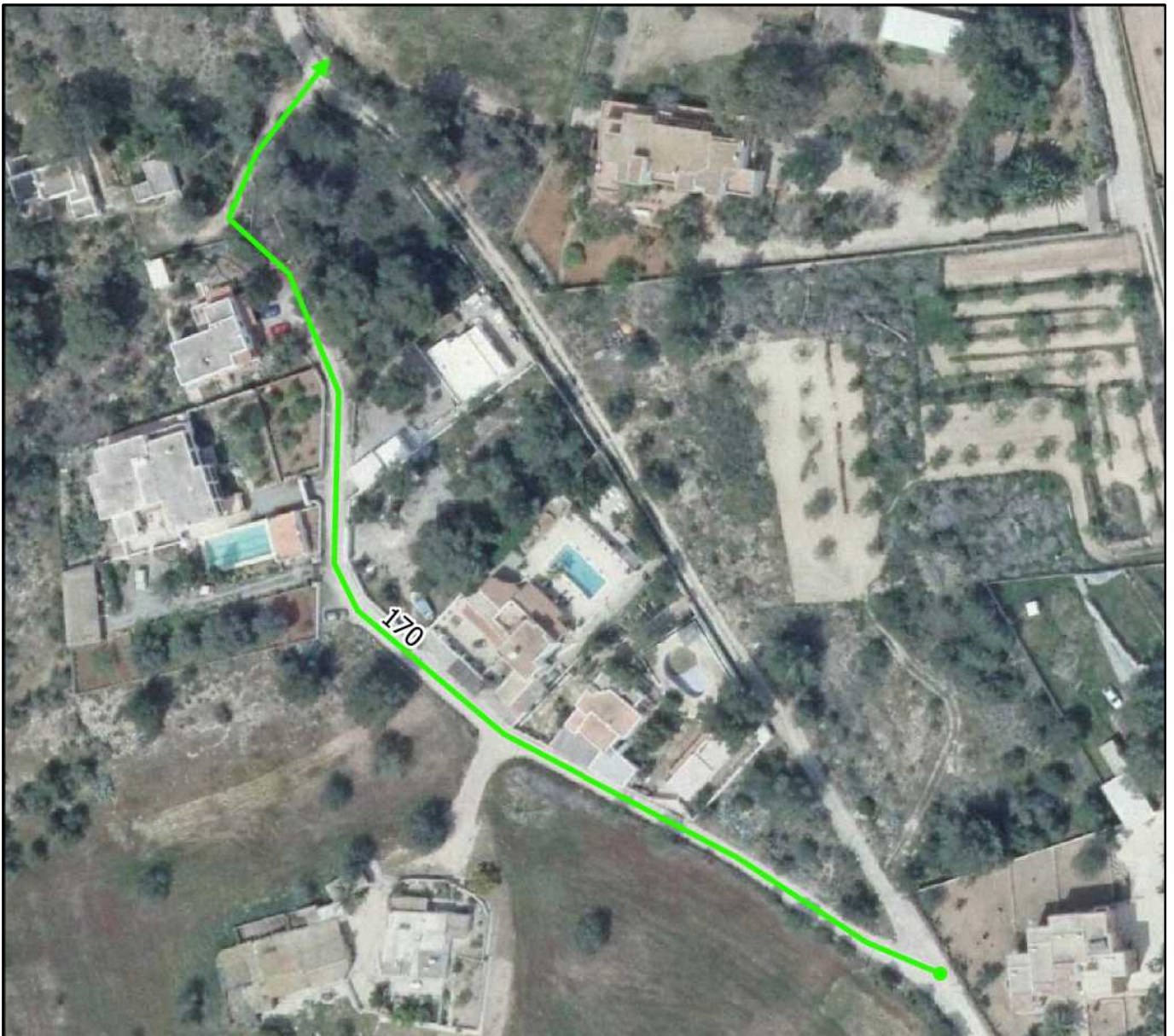
Longitud aproximada: 227 m

Ancho medio: 4 m

Coordenada inicio (ETRS89 UTM 31): 352722, 4313828 m

Coordenada fin (ETRS89 UTM 31): 352613, 4313986 m

Plano de detalle



0 20 40 60 80 m



Otras características del camino:

Nº Inventario: 1-1B/000331

Nº Inventario anterior: 9601

Pavimentado: No.

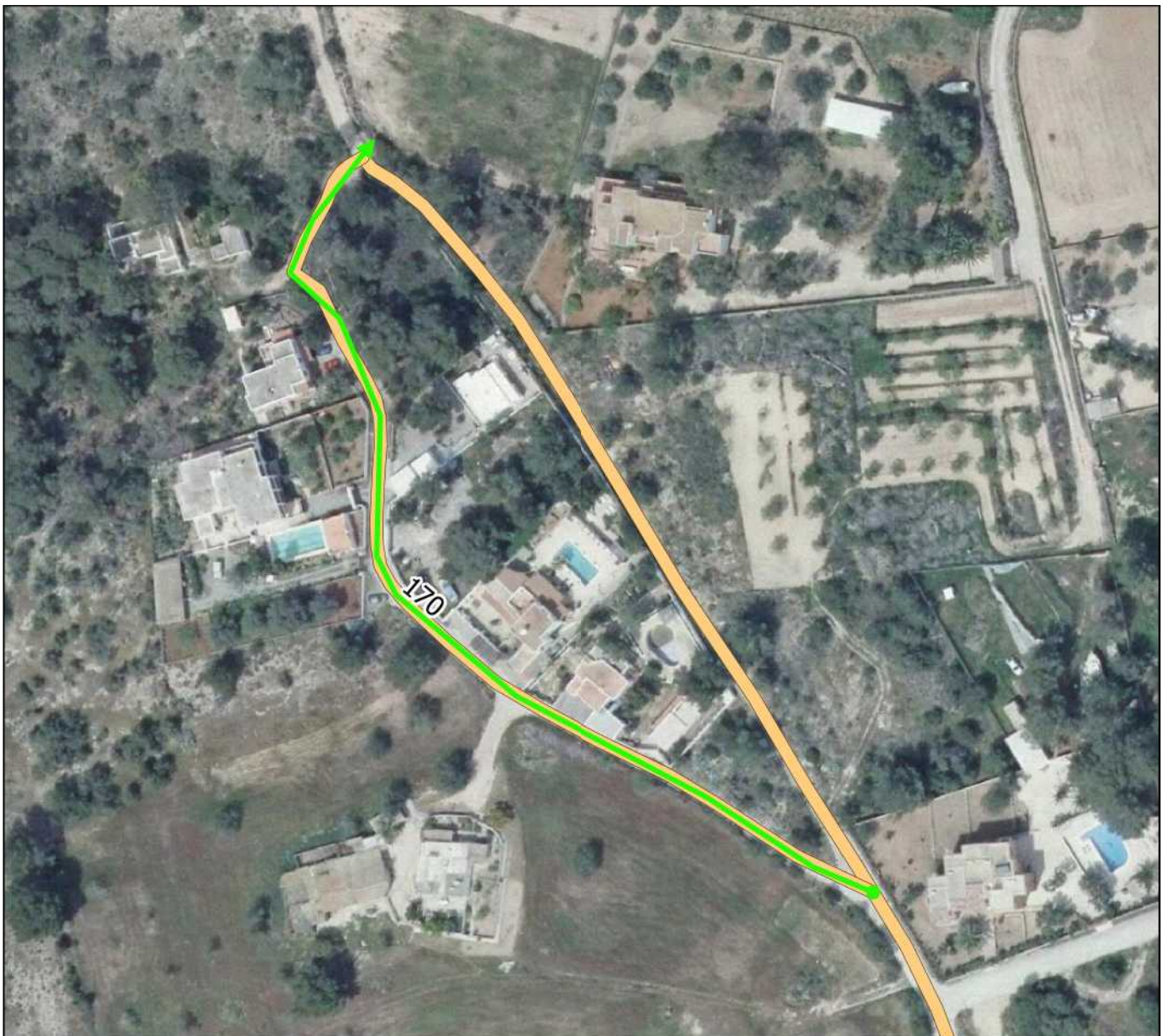
Aparce en ortofoto de 1956: No.

Aparce en cartografía catastral antigua: No.

Aparce en cartografía catastral actual: Sin datos.

Observaciones de revisión: Pequeño tramo de vial de tierra que da acceso a pequeño núcleo urbano. Se grafía su tramo en suelo rústico. Parece un vial necesario para la adecuada vialidad del núcleo urbano.

Superposición sobre el inventario anterior de caminos



Plano situación

Nombre actual:

Nombre propuesto:

Nº Revisión: 171

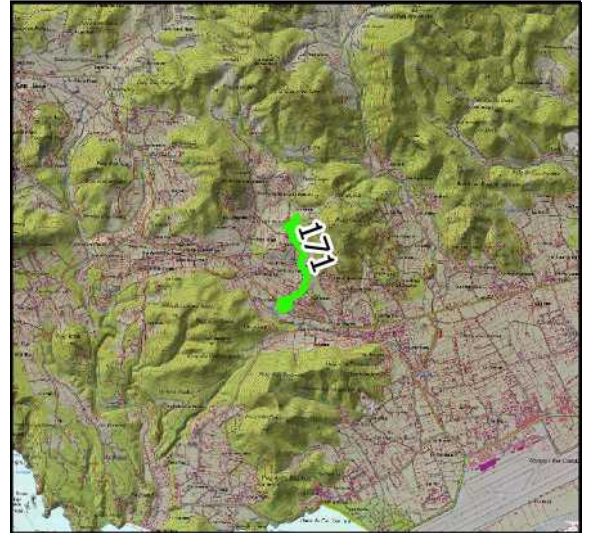
Características geométricas del camino:

Longitud aproximada: 1213 m

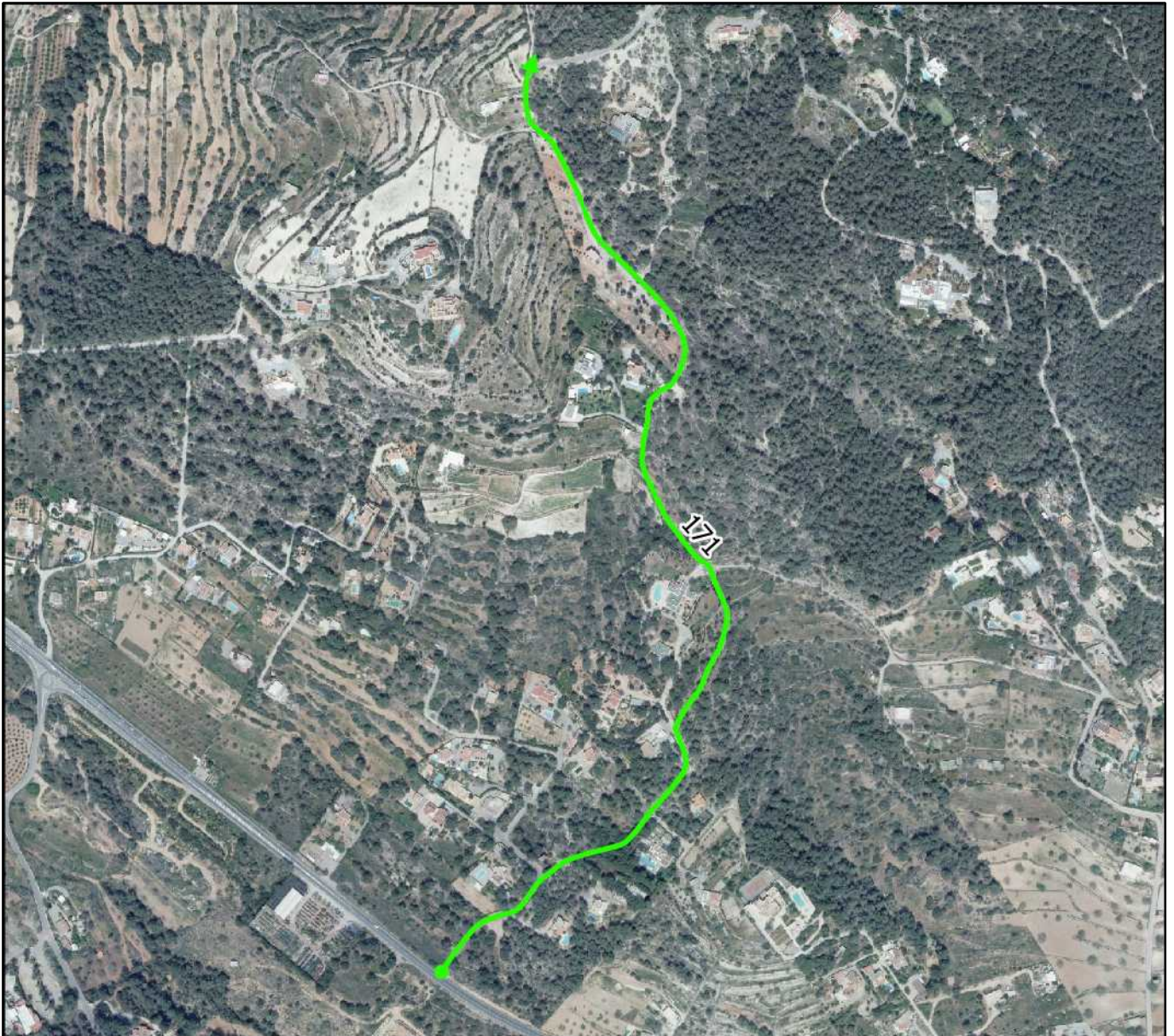
Ancho medio: 4 m

Coordenada inicio (ETRS89 UTM 31): 355766, 4306415 m

Coordenada fin (ETRS89 UTM 31): 355860, 4307375 m



Plano de detalle



0 100 200 300 400 m



Otras características del camino:

Nº Inventario:

Nº Inventario anterior:

Pavimentado: si

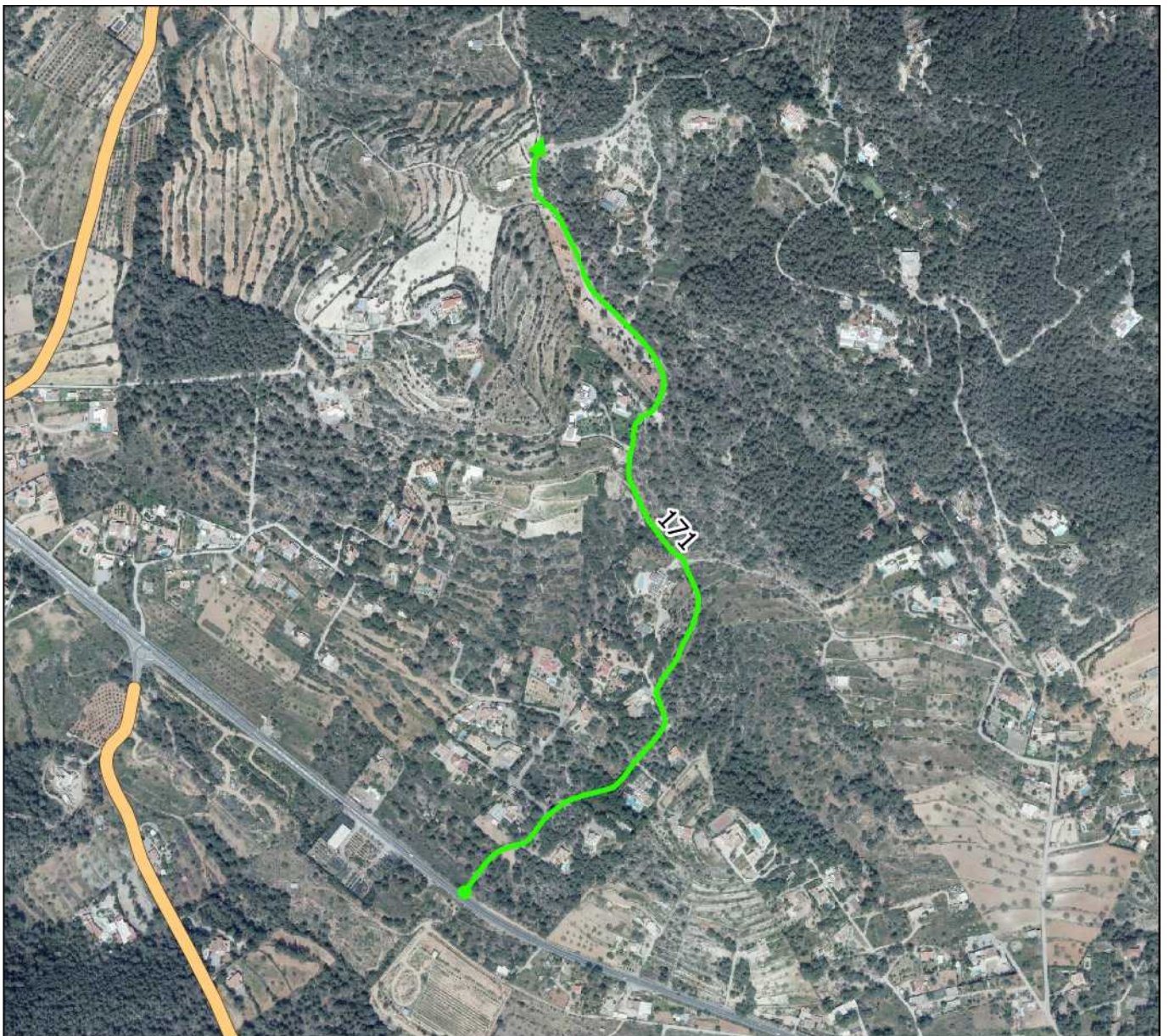
Aparece en ortofoto de 1956: si

Aparece en cartografía catastral antigua: no

Aparece en cartografía catastral actual: si

Observaciones de revisión: Tramo de vial asfaltado. Existen infraestructuras municipales de agua, salvo en su tramo final. Aparece en la foto aérea de 1956 y en el catastro actual. En el catastro continua pero su trazado se diluye sin destino aparente. Se propone su inclusión en el Inventario Municipal de Caminos.

Superposición sobre el inventario anterior de caminos



Plano situación

Nombre actual:

Nombre propuesto: CAMI DES CODOLAR

Nº Revisión: 172

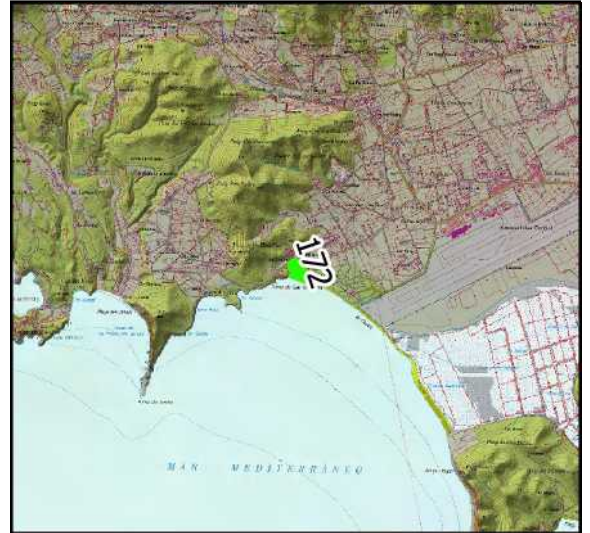
Características geométricas del camino:

Longitud aproximada: 58 m

Ancho medio: 6 m

Coordenada inicio (ETRS89 UTM 31): 356286, 4303844 m

Coordenada fin (ETRS89 UTM 31): 356304, 4303791 m



Plano de detalle



0 9 18 27 36 m



Otras características del camino:

Nº Inventario:

Nº Inventario anterior:

Pavimentado: Si.


Aparce en ortofoto de 1956: No.

Aparce en cartografía catastral antigua: No.

Aparce en cartografía catastral actual: No.

Observaciones de revisión: Camino que da acceso a la playa des Codolar. Se propone su inclusión en el Inventario Municipal de Caminos.

Superposición sobre el inventario anterior de caminos

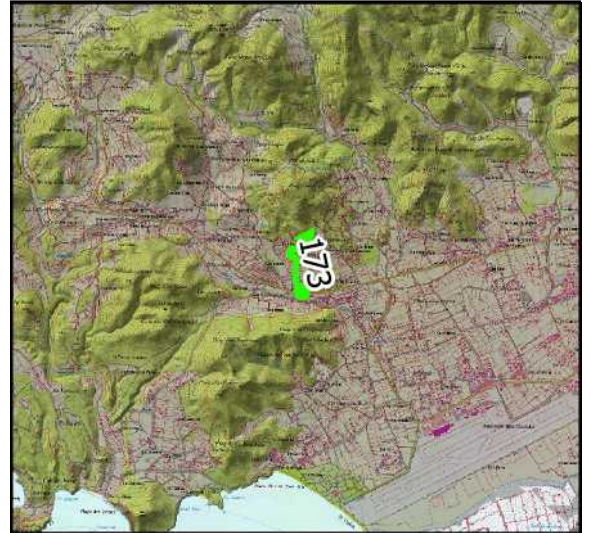


Plano situación

Nombre actual:

Nombre propuesto: CAMI PUIG D'EN CARDONA

Nº Revisión: 173



Características geométricas del camino:

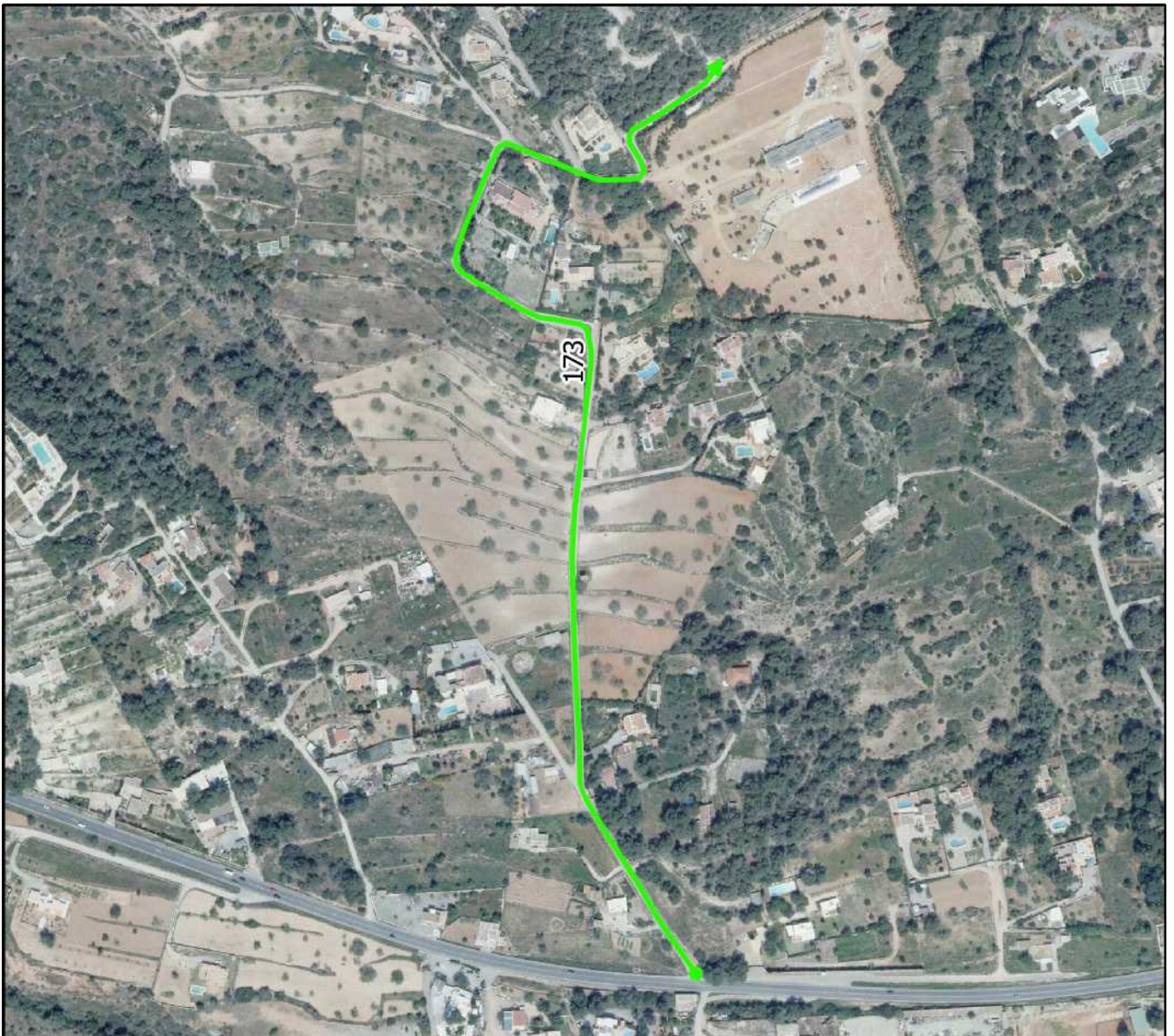
Longitud aproximada: 882 m

Ancho medio: 5 m

Coordenada inicio (ETRS89 UTM 31): 356606, 4306128 m

Coordenada fin (ETRS89 UTM 31): 356618, 4306759 m

Plano de detalle



0 100 200 300 400 m



Otras características del camino:

Nº Inventario:

Nº Inventario anterior:

Pavimentado: parcialmente

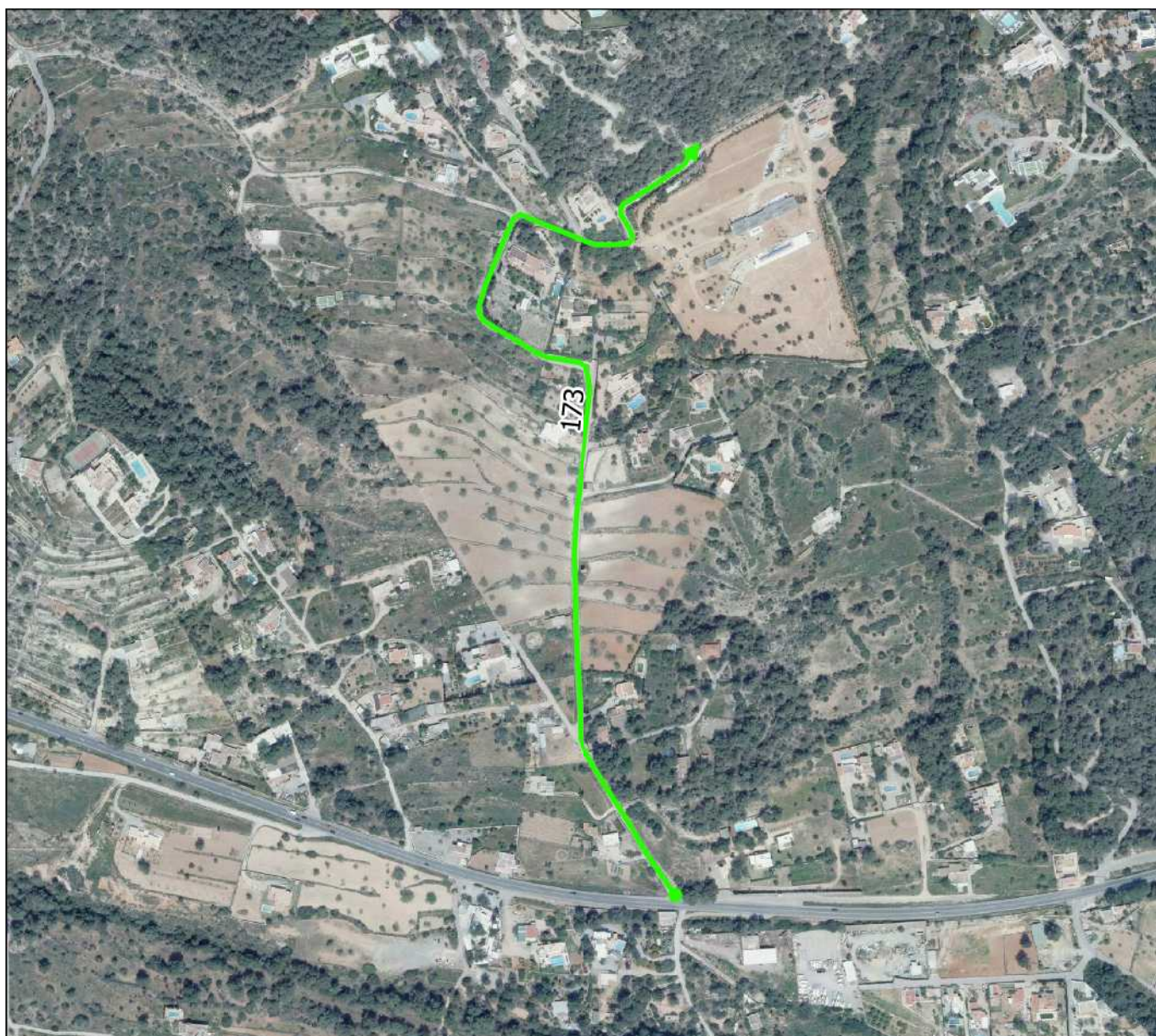
Aparce en ortofoto de 1956: no

Aparce en cartografía catastral antigua: no

Aparce en cartografía catastral actual: Parcialmente.

Observaciones de revisión: Tramo de vial asfaltado. Existen infraestructuras municipales de agua. Se propone su inclusión en el Inventario Municipal de Caminos.

Superposición sobre el inventario anterior de caminos



Plano situación

Nombre actual: CALA DE BOU

Nombre propuesto: CAMI DES PUJOLETIS

Nº Revisión: 174



Características geométricas del camino:

Longitud aproximada: 528 m

Ancho medio: 4 m

Coordenada inicio (ETRS89 UTM 31): 351852, 4312763 m

Coordenada fin (ETRS89 UTM 31): 351682, 4313149 m

Plano de detalle



0 70 140 210 280 m



Otras características del camino:

Nº Inventario: 1-1B/000093

Nº Inventario anterior: 93

Pavimentado: Parcialmente.

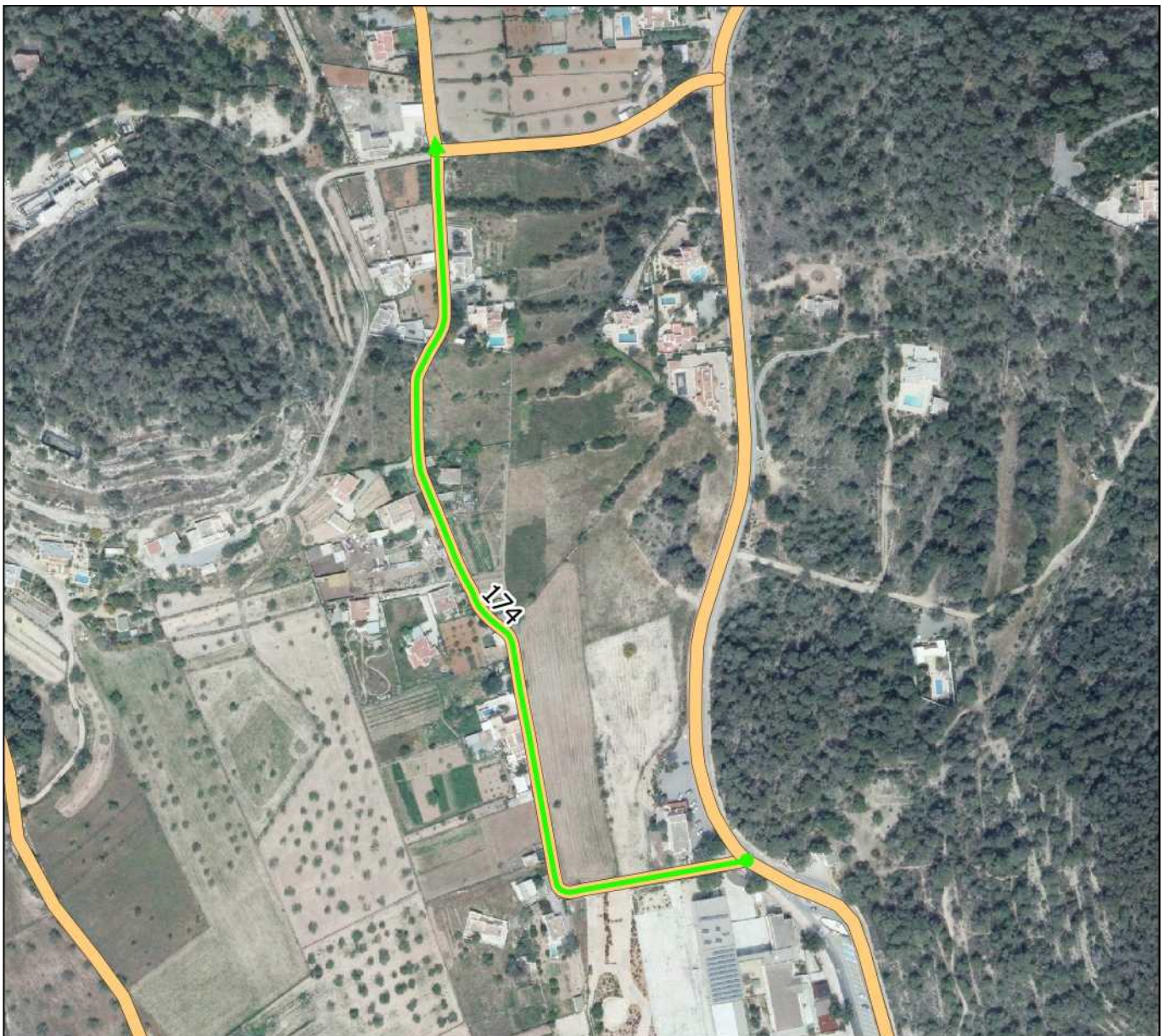
Aparece en ortofoto de 1956: Si parcialmente.

Aparece en cartografía catastral antigua: Si.

Aparece en cartografía catastral actual: Si.

Observaciones de revisión: Este vial ha cambiado de trazado. Se propone dividir esta ficha para adaptarlo al nuevo trazado del camino de Es Cap des Salt. El tramo medio de este vial se ha incorporado al Camí des Cap des Salt y se ha creado una ficha de revisión nueva para su tramo final que es la ficha de revisión número 178.

Superposición sobre el inventario anterior de caminos



Plano situación

Nombre actual: CR. DE LA BASSA

Nombre propuesto:

Nº Revisión: 175

Características geométricas del camino:

Longitud aproximada: 5929 m

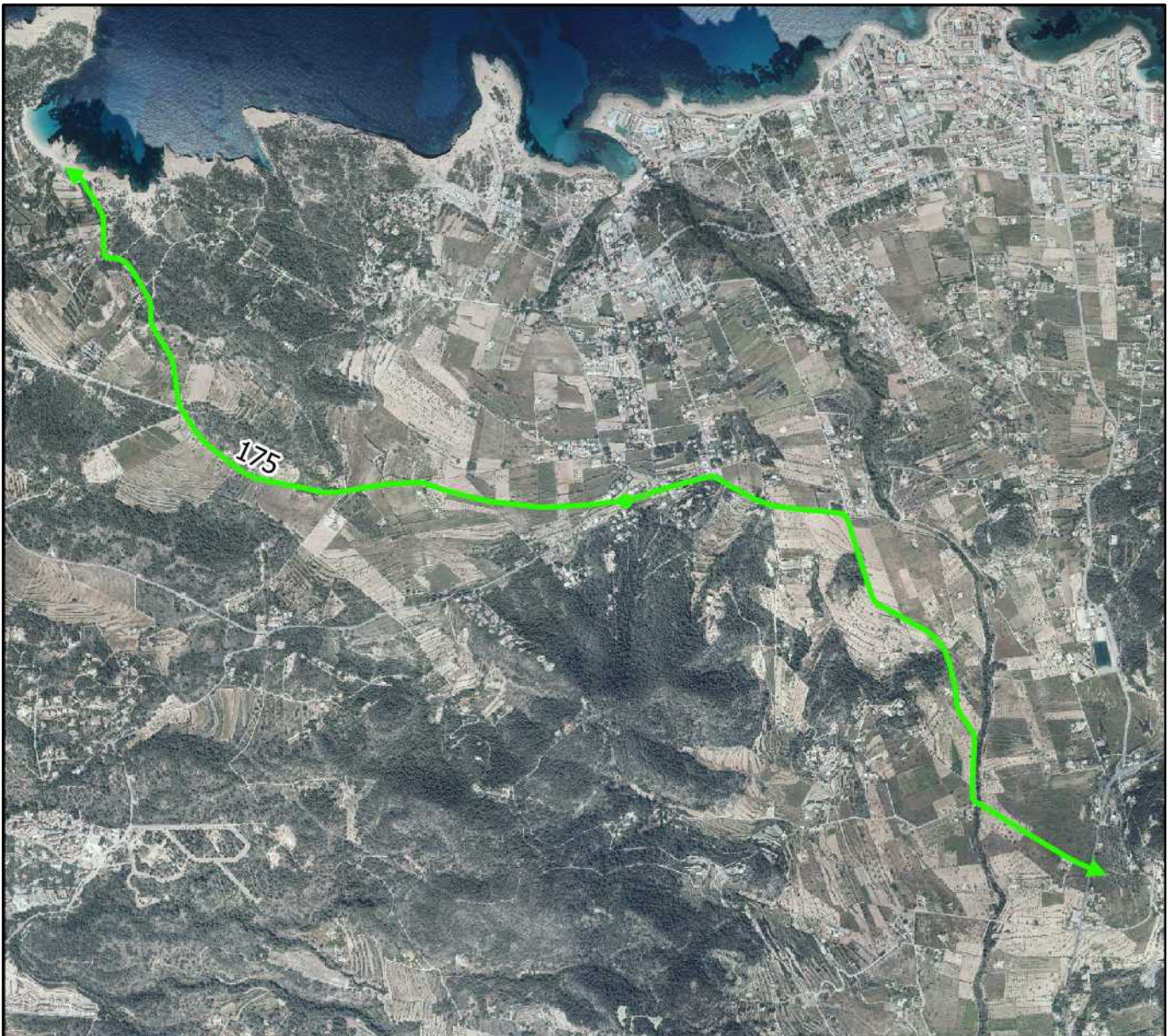
Ancho medio: 12 m

Coordenada inicio (ETRS89 UTM 31): 349949, 4313181 m

Coordenada fin (ETRS89 UTM 31): 351849, 4311678 m



Plano de detalle



0 600 1200 1800 2400 m



Otras características del camino:

Nº Inventario: 1-1B/000004

Nº Inventario anterior: 4

Pavimentado: Si.

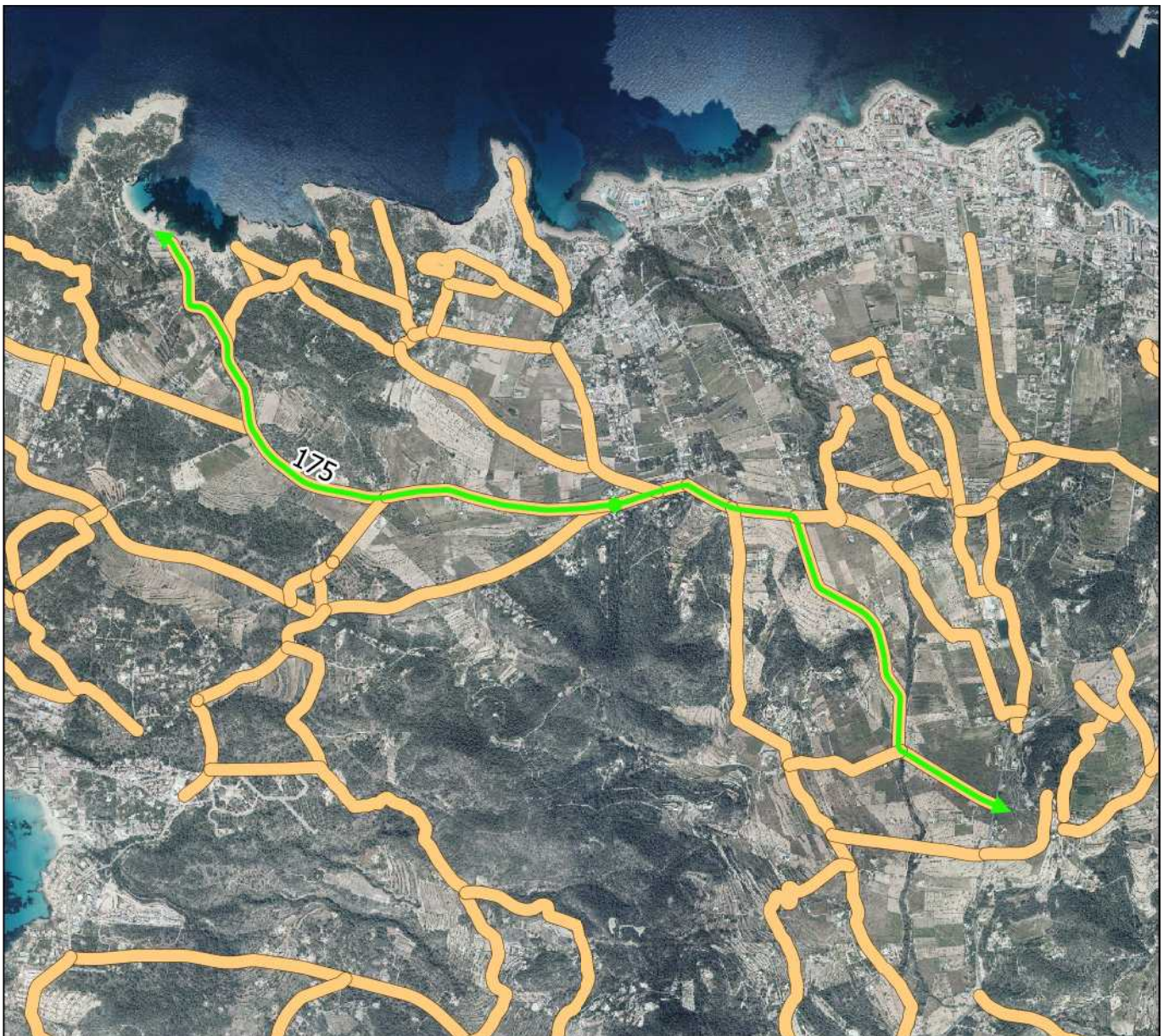
Aparece en ortofoto de 1956: Si parcialmente. A tramos cambia su trazado.

Aparece en cartografía catastral antigua: Si.

Aparece en cartografía catastral actual: Si.

Observaciones de revisión: Camino asfaltado que da acceso a la playa de Cala Bassa.

Superposición sobre el inventario anterior de caminos



Plano situación

Nombre actual: DES COLLET D'EN MARI

Nombre propuesto:

Nº Revisión: 176

Características geométricas del camino:

Longitud aproximada: 1448 m

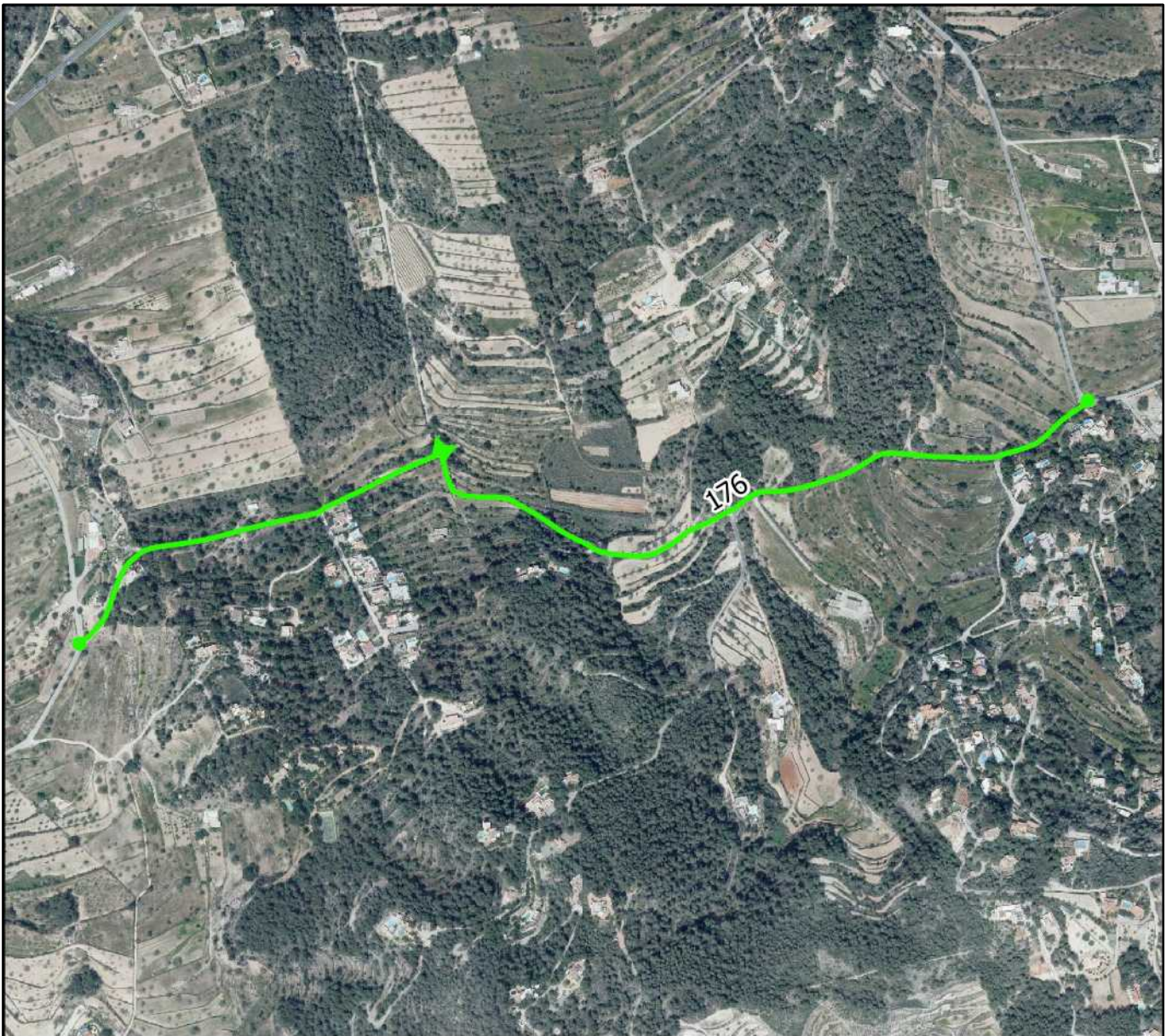
Ancho medio: 4 m

Coordenada inicio (ETRS89 UTM 31): 352635, 4311849 m

Coordenada fin (ETRS89 UTM 31): 353084, 4312086 m



Plano de detalle



0 200 400 600 800 m



Otras características del camino:

Nº Inventario: 1-1B/000101

Nº Inventario anterior: 101

Pavimentado: No. Tramo final asfaltado de mala calidad.

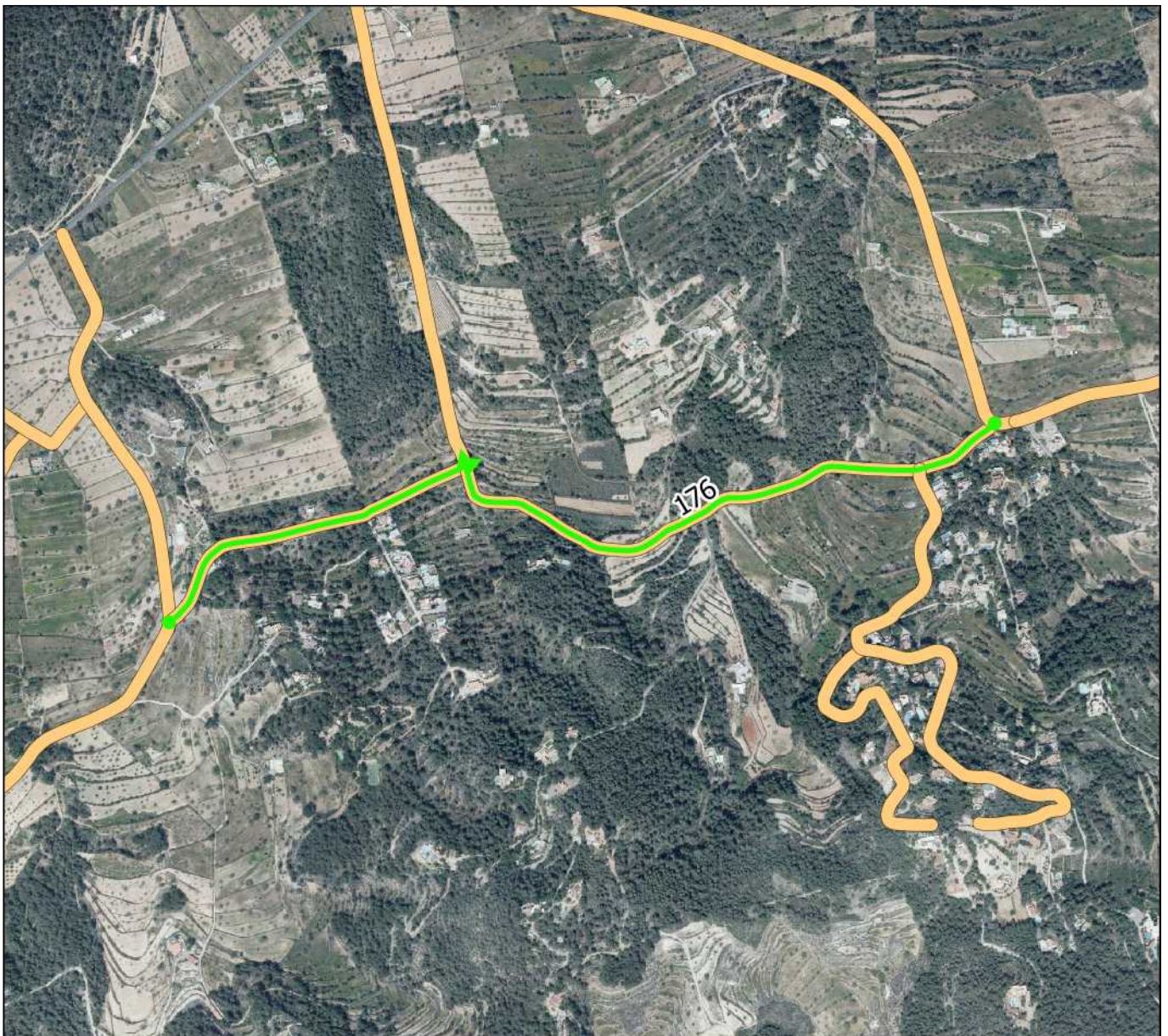
Aparece en ortofoto de 1956: Si.

Aparece en cartografía catastral antigua: Si parcialmente.

Aparece en cartografía catastral actual: Si.

Observaciones de revisión: Camino de tierra. Su tramo final está asfaltado. A la mitad de su trazado aproximadamente existe un ramal no inventariado por el que continua el tramo asfaltado. Vista la foto de 1956 se observa que el camino inventariado aparece de forma clara, no así el tramo no inventariado asfaltado que conduce a unas viviendas y no tiene salida. En la foto aérea de 1984 ya existe el ramal no inventariado asfaltado y que se abre para dar acceso a las viviendas construidas. Se propone eliminar el tramo que discurre en línea recta y que conecta con la carretera de Sant Josep a Sant Antoni sustituyendo dicho trazado por el correspondiente al camino de tierra inventariado 1-1B/000334 del actual inventario y número 10001 del antiguo inventario. Dicha ficha se dará de baja, véase apartado bajas.

Superposición sobre el inventario anterior de caminos



Plano situación

Nombre actual: DE CAS COLLS

Nombre propuesto:

Nº Revisión: 177

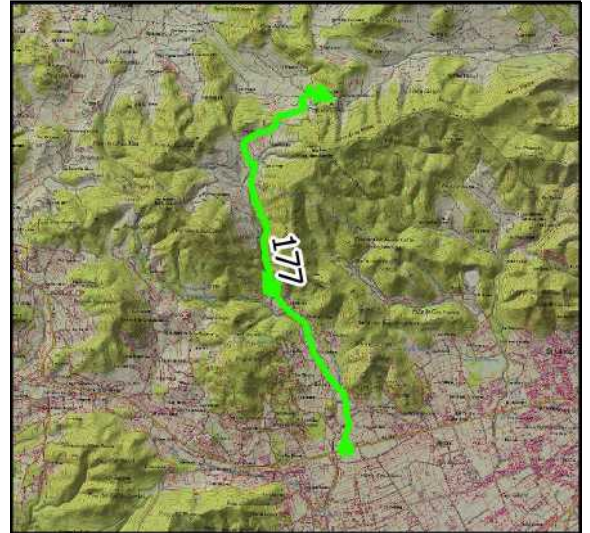
Características geométricas del camino:

Longitud aproximada: 6059 m

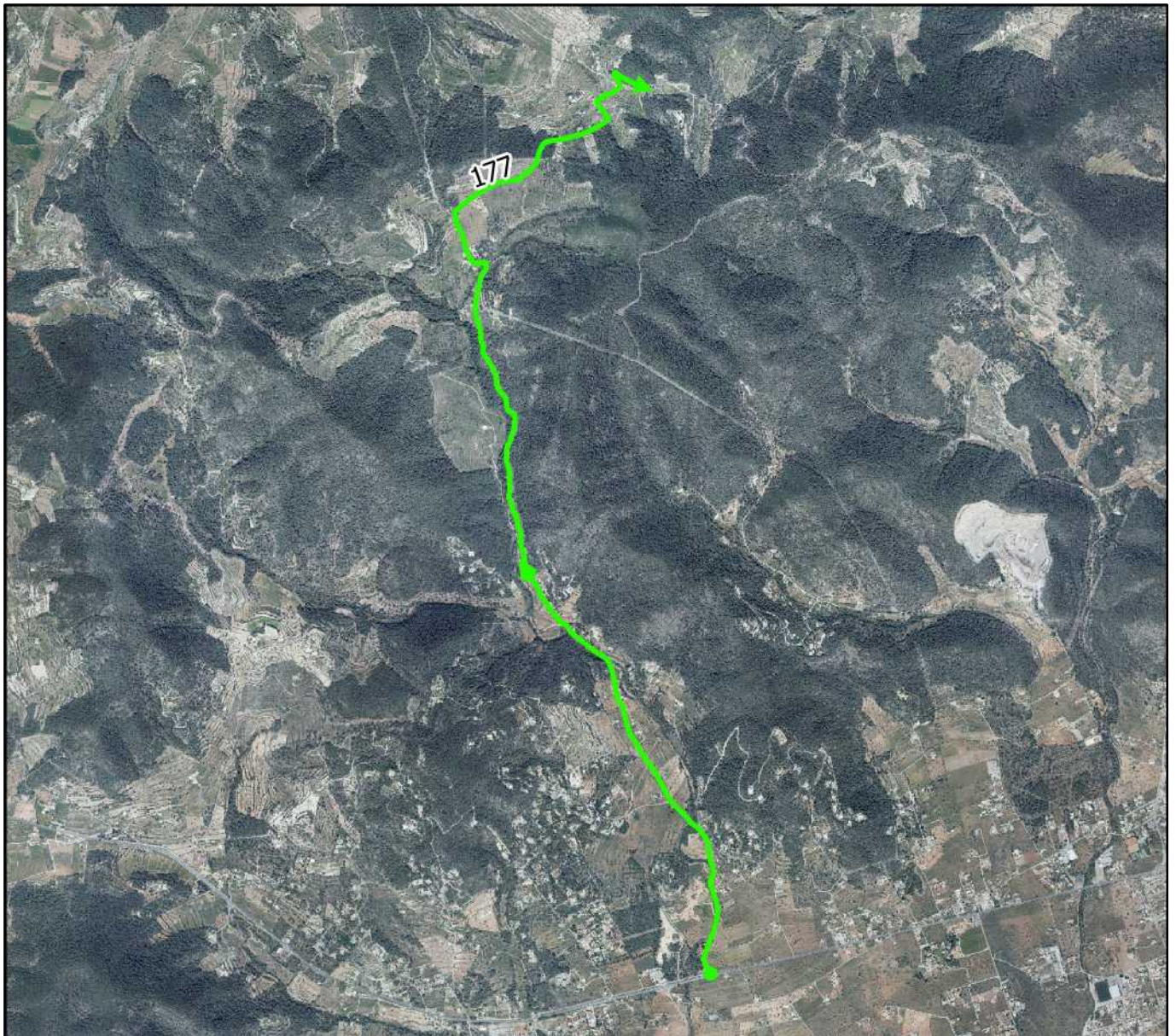
Ancho medio: 4 m

Coordenada inicio (ETRS89 UTM 31): 357887, 4306359 m

Coordenada fin (ETRS89 UTM 31): 357493, 4311048 m



Plano de detalle



0 800 1600 2400 3200 m



Otras características del camino:

Nº Inventario: 1-1B/000107

Nº Inventario anterior: 105

Pavimentado: Si.

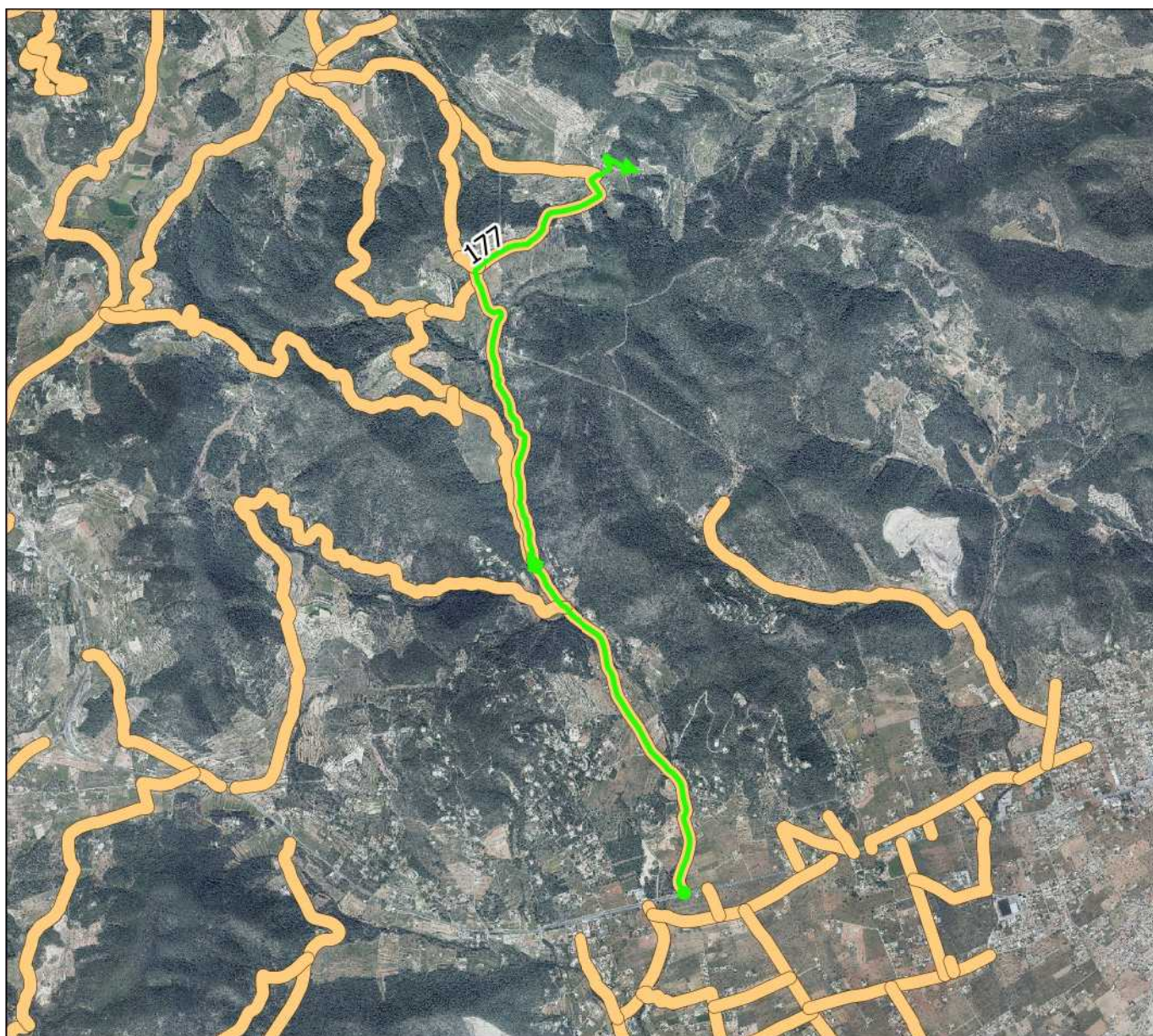
Aparce en ortofoto de 1956: Parcialmente

Aparce en cartografía catastral antigua: No.

Aparce en cartografía catastral actual: Si.

Observaciones de revisión: Camino asfaltado por el Ayuntamiento. Este vial se propone partirlo en y su tramo final se añade hasta fin termino.

Superposición sobre el inventario anterior de caminos



Plano situación

Nombre actual: CALA DE BOU

Nombre propuesto: CAMI DE SALAMANCA TRAM 2

Nº Revisión: 178



Características geométricas del camino:

Longitud aproximada: 731 m

Ancho medio: 4 m

Coordenada inicio (ETRS89 UTM 31): 351668, 4313241 m

Coordenada fin (ETRS89 UTM 31): 351548, 4313937 m

Plano de detalle



0 100 200 300 400 m



Otras características del camino:

Nº Inventario: 1-1B/000093

Nº Inventario anterior: 93

Pavimentado: Parcialmente.

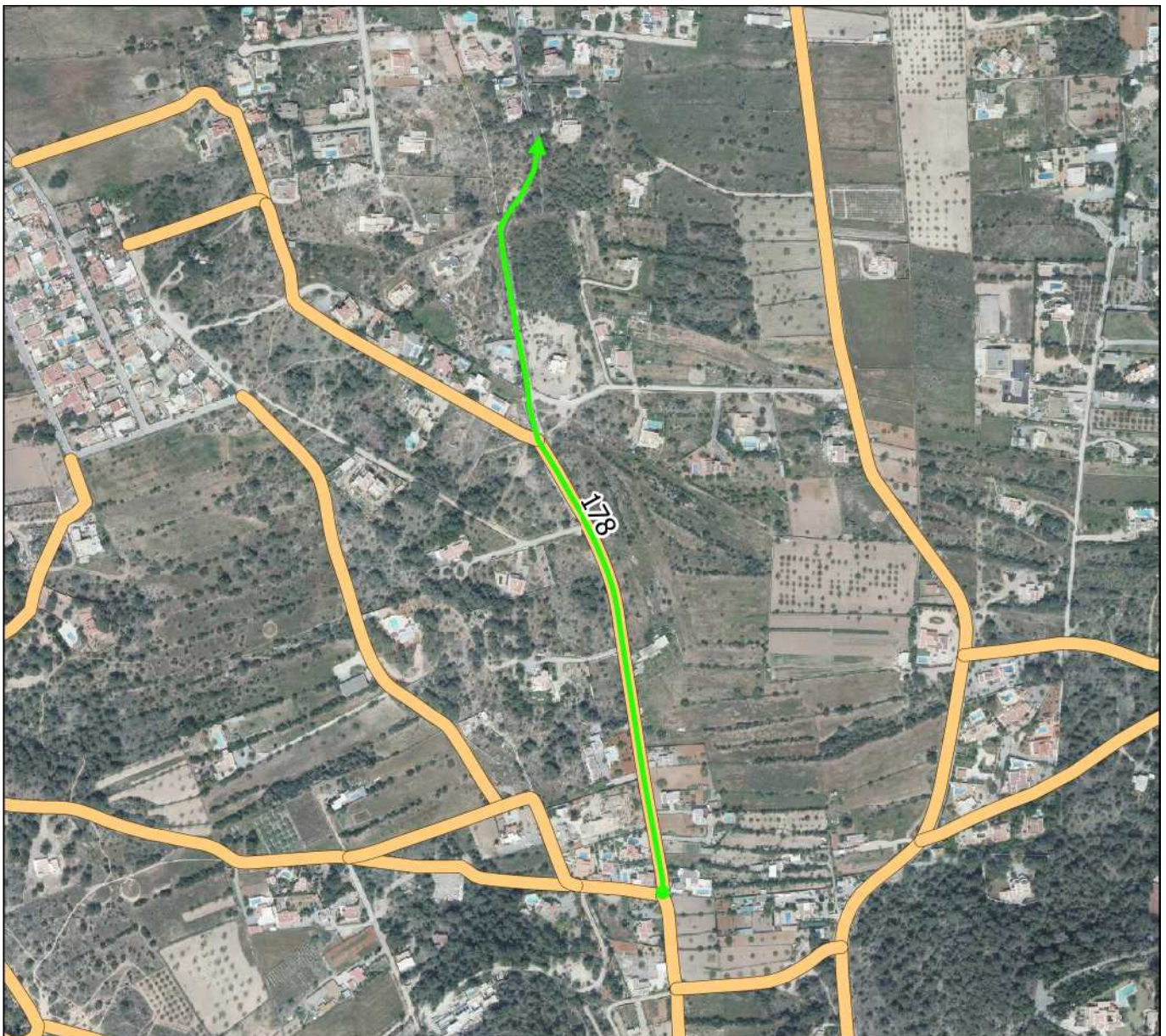
Aparece en ortofoto de 1956: Si parcialmente.

Aparece en cartografía catastral antigua: Si.

Aparece en cartografía catastral actual: Si.

Observaciones de revisión: Vial asfaltado salvo su tramo inicial. Se propone alargar este vial hasta el urbano con el cual conecta en su tramo final. Se propone dividir esta ficha para adaptarlo al nuevo trazado del camino de Es Cap des Salt. Anteriormente este camino incluía un tramo del trazado del actual Camí des Cap des Salt y incluía el trazado de la ficha de revisión número 174.

Superposición sobre el inventario anterior de caminos



Plano situación

Nombre actual:

Nombre propuesto: CAMI DES CAP DES SALT

Nº Revisión: 179

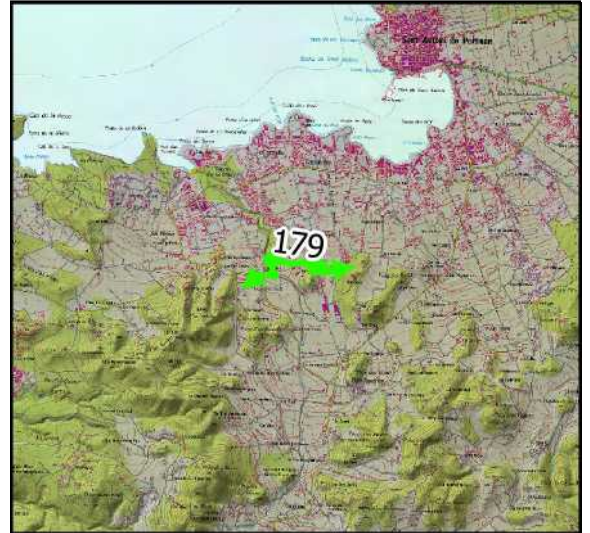
Características geométricas del camino:

Longitud aproximada: 1444 m

Ancho medio: 4 m

Coordenada inicio (ETRS89 UTM 31): 351027, 4313323 m

Coordenada fin (ETRS89 UTM 31): 351837, 4313190 m



Plano de detalle



0 100 200 300 400 m



Otras características del camino:

Nº Inventario: 1-1B/000326

Nº Inventario anterior: 9001

Pavimentado: Si.

Aparce en ortofoto de 1956: Si.

Aparce en cartografía catastral antigua: Si.

Aparce en cartografía catastral actual: Si.

Observaciones de revisión: Camino asfaltado. Su tramo medio no existe. Se propone unir los viales 9001 y 9201. Se observa que en la foto del 56 que el tramo medio si existía pero no parte del 9201 que lo une al 9001. Se propone eliminar el tramo inexistente y sustituirlo por el tramo de vial 9201. El tramo de vial 9201 se daría de baja. Se modifica tanto si inicio como su final. Se incorpora al trazado de este camino parte de otros incluidos en otras fichas.

Superposición sobre el inventario anterior de caminos

